

Katalog/*Catalogue*: 1102001.6207

ISSN 2354-9149



2025

# **KABUPATEN LAMANDAU DALAM ANGKA *LAMANDAU REGENCY IN FIGURES***

**Volume 21, 2025**



**BADAN PUSAT STATISTIK  
KABUPATEN LAMANDAU  
BPS-STATISTICS LAMANDAU REGENCY**



**2025**

**KABUPATEN LAMANDAU**  
**DALAM ANGKA**  
**LAMANDAU REGENCY**  
**IN FIGURES**

**Volume 21, 2025**



**BADAN PUSAT STATISTIK**  
**KABUPATEN LAMANDAU**  
**BPS-STATISTICS LAMANDAU REGENCY**

## **KABUPATEN LAMANDAU DALAM ANGKA**

### ***Lamandau Regency in Figures***

**2025**

Volume 21, 2025

Katalog /*Catalogue*: 1102001.6207

ISSN: 2354-9149

Nomor Publikasi/*Publication Number*: 62070.25002

Ukuran Buku/*Book Size*: 14,8 cm x 21 cm

Jumlah Halaman/*Number of Pages* : xlv+430 hal/*pages*

Penyusun Naskah/*Manuscript Drafter*:

BPS Kabupaten Lamandau

*BPS-Statistics Lamandau Regency*

Penyunting/*Editor*:

BPS Kabupaten Lamandau

*BPS-Statistics Lamandau Regency*

Pembuat Kover/*Cover Designer*:

BPS Kabupaten Lamandau

*BPS-Statistics Lamandau Regency*

Penerbit/*Publisher*

©BPS Kabupaten Lamandau/*BPS-Statistics Lamandau Regency*

Sumber Ilustrasi/*Illustration Source*:

canva.com

Dilarang mereproduksi dan/atau menggandakan sebagian atau seluruh isi buku ini untuk tujuan komersial tanpa izin tertulis dari Badan Pusat Statistik Kabupaten Lamandau.  
*It is prohibited to reproduce and/or duplicate part or all of this book for commercial purpose without permission from BPS-Statistics Lamandau Regency.*

**TIM PENYUSUN/COMPILERS**

**Kabupaten Lamandau Dalam Angka 2025**  
***Lamandau Regency in Figures 2025***  
Volume 21, 2025

**Pengarah/Director:**

Iskandar

**Penanggung Jawab/Persons in Charge:**

Iskandar

**Penyunting/Editors:**

Diana Prastiwi M.S.

**Pengolah Data dan Penulis Naskah/Data Processors and Writers:**

M. Vikry Yachfi Syafril • Ilham Indra Prayudi • Galang Madya Putra •  
Yudika Haris Solihin • Isnι Sukrianah

**Penata Letak/Layouters:**

Diana Prastiwi M.S.

**Penerjemah/Translators:**

M. Vikry Yachfi Syafril • Ilham Indra Prayudi • Galang Madya Putra •  
Yudika Haris Solihin • Isnι Sukrianah

**Pembuat Infografis/Infographics Designer:**

Sandya Muti Audina

**Pembuat Kover/Cover Designer:**

Sandya Muti Audina



## KONTRIBUTOR DATA/DATA CONTRIBUTOR

1. Badan Pusat Statistik/ *BPS-Statistics Indonesia*
2. Badan Meteorologi, Klimatologi, dan Geofisika/ *Meteorological, Climatological, and Geophysical Agency*
3. Sekretariat Daerah Kabupaten Lamandau/ *Regional Secretariat of Lamandau Regency*
4. Sekretariat Dewan Perwakilan Rakyat Daerah Kabupaten Lamandau/ *Regional House of Representative Secretariat of Lamandau Regency*
5. Badan Pengelolaan Keuangan dan Pendapatan Daerah Kabupaten Lamandau/ *Regional Revenue and Financial Management Agency of Lamandau Regency*
6. Dinas Pendidikan dan Kebudayaan Kabupaten Lamandau/ *Regional Education and Culture Office of Lamandau Regency*
7. Dinas Kesehatan Kabupaten Lamandau/ *Health Office of Lamandau Regency*
8. Dinas Pekerjaan Umum dan Penataan Ruang, Perumahan dan Kawasan Permukiman dan Pertanahan Kabupaten Lamandau/ *Public Work and Spatial Planning, Housing and Settlement Areas and Land Office of Lamandau Regency*
9. Dinas Tenaga Kerja dan Transmigrasi Kabupaten Lamandau/ *Manpower and Transmigration Office of Lamandau Regency*
10. Dinas Pemberdayaan Perempuan, Perlindungan Anak, Pengendalian Penduduk dan Keluarga Berencana Kabupaten Lamandau/ *Women Empowerment and Child Protection, Population Control and Family Planning Office of Lamandau Regency*
11. Dinas Kependudukan dan Pencatatan Sipil Kabupaten Lamandau/ *Population and Civil Registration Office of Lamandau Regency*
12. Dinas Koperasi, Usaha Kecil dan Menengah, Perdagangan dan Perindustrian Kabupaten Lamandau/ *Cooperatives, Small and Medium Enterprises, Trade and Industry Office of Lamandau Regency*
13. Dinas Pariwisata Kabupaten Lamandau/ *Regional Tourism Office of Lamandau Regency*
14. Dinas Perpustakaan dan Arsip Kabupaten Lamandau/ *Library and Archive Office of Lamandau Regency*
15. Dinas Pertanian dan Perikanan Kabupaten Lamandau/ *Agriculture and Fishery Office of Lamandau Regency*
16. Dinas Pemuda dan Olahraga Kabupaten Lamandau/ *Youth and Sports Office of Lamandau Regency*
17. Dinas Pemberdayaan Masyarakat dan Desa Kabupaten Lamandau/ *Community and Village Empowerment Service of Lamandau Regency*
18. Badan Kepegawaian dan Pengembangan Sumber Daya Manusia Kabupaten Lamandau/ *Regional Civil Service and Human Resource Development Agency of Lamandau Regency*
19. Kementerian Agama Kabupaten Lamandau/ *Religion Ministry of Lamandau Regency*
20. Kantor Pertanahan Kementerian ATR/BPN Kabupaten Lamandau/ *Land Office of the Ministry of ATR/BPN Lamandau Regency*

21. Kepolisian Resor Kabupaten Lamandau/ *Resort Police of Lamandau Regency*
22. Kejaksaan Negeri Kabupaten Lamandau/ *Regional Attorney of Lamandau Regency*
23. Pengadilan Negeri Nanga Bulik Kelas II/ *Nanga Bulik District Court Class II*
24. Kantor Pos Kabupaten Lamandau/ *Post Office of Lamandau Regency*
25. Kantor SAMSAT Kabupaten Lamandau/ *SAMSAT Office of Lamandau Regency*
26. Satuan Polisi Pamong Praja dan Pemadam Kebakaran Kabupaten Lamandau/ *Civil Service Police Unit and Firefighter of Lamandau Regency*
27. Perusahaan Listrik Negara Kabupaten Lamandau/ *Electricity Company of Lamandau Regency*
28. Perusahaan Daerah Air Minum Kabupaten Lamandau/ *Clean Water Regional Establishment of Lamandau Regency*

<https://lamandaukab.bps.go.id>



## KATA PENGANTAR

Publikasi “Kabupaten Lamandau dalam Angka 2025” merupakan publikasi tahunan yang diterbitkan oleh BPS Kabupaten Lamandau. Publikasi ini merupakan upaya dalam mengembangkan perstatistikan daerah untuk menyediakan data yang terpadu bagi berbagai keperluan di daerah.

Dalam penyusunan publikasi ini, data yang dihimpun selain bersumber dari data primer juga berasal dari data sekunder, baik dari instansi pemerintah pusat maupun daerah. Dari sisi kemudahan akses data, publikasi dan data-data dalam publikasi ini dapat diperoleh dengan mengunjungi website BPS Kabupaten Lamandau (<http://lamandaukab.bps.go.id>) tanpa dipungut biaya.

Meskipun telah diupayakan kelengkapan dan penyempurnaan data yang disajikan, namun disadari bahwa publikasi ini masih belum sepenuhnya dapat memenuhi kebutuhan pemakai data. Oleh karena itu, saran dan kritik yang konstruktif dari berbagai pihak sangat diharapkan, guna perbaikan dan penyempurnaan publikasi ini di masa mendatang.

Kepada semua pihak, baik Dinas/Instansi/Lembaga Pemerintah pusat maupun daerah yang telah membantu dalam menyediakan data, kami sampaikan ucapan terima kasih. Kiranya kerja sama yang baik ini dapat lebih ditingkatkan. Semoga penyajian data statistik ini dapat bermanfaat bagi kita semua, terutama dalam rangka menyusun dan melaksanakan pembangunan.

Nanga Bulik, Februari 2025  
Kepala Badan Pusat Statistik  
Kabupaten Lamandau



ISKANDAR



## PREFACE

*Lamandau Regency in Figures 2025 is a publication that published by BPS-Statistics Lamandau Regency annually. This publication is an effort to improve regional statistics to provide integrated data for various purposes in this area.*

*In preparing this publication, data were collected derived from primary and secondary data, both from central and regional government agencies. The publication and series of the tables published by BPS-Statistics Lamandau Regency can be viewed or downloaded from the website [lamandaukab.bps.go.id](http://lamandaukab.bps.go.id) for free as our commitment to provide an immediate and easier access to the data.*

*Although the completeness of the data presented has been done, however it wouldn't able to meet the needs of data users. Therefore, suggestions and constructive criticism are expected to improve the quality of the publications in the future.*

*To all government and private institutions who have contibuted in providing data, we would like to say thank you. May the valuable cooperation can be further enhanced. Hopefully this book can be useful for all of us, especially in the context of preparing and implementing the development.*

Nanga Bulik, February 2025  
Head of BPS-Statistics Lamandau Regency



**ISKANDAR**



DAFTAR ISI/CONTENTS

Kabupaten Lamandau Dalam Angka 2025  
Lamandau Regency in Figures 2025  
Volume 21, 2025

	Halaman Page
Kata Pengantar/ <i>Preface</i> .....	vii
Daftar Isi/ <i>Contents</i> .....	ix
Daftar Tabel/ <i>List of Tables</i> .....	xi
Daftar Gambar/ <i>List of Figures</i> .....	xxxvii
Penjelasan Umum/ <i>Explanatory Notes</i> .....	xli
Daftar Singkatan/ <i>List of Abbreviations</i> .....	xlili
Statistik Kunci/ <i>Key Statistics</i> .....	1
1. Geografi dan Iklim/ <i>Geography and Climate</i> .....	3
2. Pemerintahan/ <i>Government</i> .....	23
3. Penduduk dan Ketenagakerjaan/ <i>Population and Employment</i> .....	65
4. Sosial dan Kesejahteraan Rakyat/ <i>Social and Welfare</i> .....	93
5. Pertanian, Kehutanan, Peternakan, dan Perikanan/ <i>Agriculture, Forestry, Livestock, and Fishery</i> .....	221
6. Industri, Pertambangan, dan Energi/ <i>Industry, Mining, and Energy</i> .....	313
7. Pariwisata/ <i>Tourism</i> .....	325
8. Transportasi dan Komunikasi/ <i>Transportation and Communication</i> .....	339
9. Perbankan, Koperasi, dan Harga-harga/ <i>Banking, Cooperative, dan Prices</i> .....	189
10. Pengeluaran Penduduk/ <i>Population Expenditure</i> .....	375
11. Perdagangan/ <i>Trade</i> .....	383
12. Sistem Neraca Regional/ <i>System of Regional Accounts</i> .....	391
13. Perbandingan Antar Kabupaten/Kota/ <i>Regency/Municipal Comparison</i> .....	409
Daftar Pustaka/ <i>References</i> .....	425



## DAFTAR TABEL/LIST OF TABLES

Tabel  
Table

Halaman  
Page

### 1. GEOGRAFI DAN IKLIM/GEOGRAPHY AND CLIMATE

#### 1.1 KEADAAN GEOGRAFI

##### **GEOGRAPHY CONDITION**

1.1.1	Luas Daerah dan Jumlah Pulau Menurut Kecamatan di Kabupaten Lamandau, 2022 <i>Total Area and Number of Islands by District in Lamandau Regency, 2022 .....</i>	11
1.1.2	Tinggi Wilayah dan Jarak ke Ibukota Kabupaten Menurut Kecamatan di Kabupaten Lamandau, 2024 <i>Altitude and Distance to the Capital of Regency by District in Lamandau Regency, 2024.....</i>	13
1.1.3	Jumlah Desa <sup>1</sup> /Kelurahan Menurut Kecamatan di Kabupaten Lamandau dan Letak Geografi, 2024 <i>Number of Villages<sup>1</sup>/Subdistricts by District in Lamandau Regency and Geographical Location, 2024 .....</i>	14
1.1.4	Jumlah Desa <sup>1</sup> /Kelurahan Menurut Kecamatan di Kabupaten Lamandau dan Topografi Wilayah, 2024 <i>Number of Villages<sup>1</sup>/Subdistricts by District in Lamandau Regency and Topographical Areas, 2024.....</i>	15
1.1.5	Luas Daerah Menurut Desa/Kelurahan di Kabupaten Lamandau (km <sup>2</sup> ), 2021 <i>Area by Village/Subdistrict of Lamandau Regency (square.km), 2021 .....</i>	16
1.2	<b>KEADAAN IKLIM</b> <b>CLIMATE CONDITION</b>	
1.2.1	Pengamatan Unsur Iklim Menurut Bulan di Stasiun Meteorologi Kelas III Iskandar, 2024 <i>Observation of Climate Elements By Months at Class III Meteorology Station of Iskandar, 2024.....</i>	20

## 2. PEMERINTAHAN/GOVERNMENT

### 2.1 WILAYAH ADMINISTRATIF

#### ADMINISTRATIVE AREA

2.1.1	Jumlah Desa <sup>1</sup> /Kelurahan Menurut Kecamatan di Kabupaten Lamandau, 2020–2024 <i>Number of Villages<sup>1</sup>/Subdistricts by District in Lamandau Regency, 2020–2024</i> .....	31
2.1.2	Jumlah Desa <sup>1</sup> dan Kelurahan Menurut Kecamatan di Kabupaten Lamandau, 2024 <i>Number of Villages<sup>1</sup> and Subdistricts by District in Lamandau Regency, 2024</i> .....	32
2.1.3	Jumlah Desa <sup>1</sup> Menurut Klasifikasi Indeks Desa Membangun (IDM) di Kabupaten Lamandau, 2023–2024 <i>Number of Villages<sup>1</sup> by Building Village Index Classification in Lamandau Regency, 2023–2024</i> .....	33
2.1.4	Indeks Desa Membangun (IDM) dan Status Desa <sup>1</sup> di Kabupaten Lamandau, 2024 <i>Building Village Index and Status of Village<sup>1</sup> in Lamandau Regency, 2024</i> .....	34
2.1.5	Jumlah Rukun Tetangga dan Rukun Warga Menurut Desa <sup>1</sup> /Kelurahan di Kabupaten Lamandau, 2024 <i>Number of Rukun Tetangga and Rukun Warga by Village<sup>1</sup>/Subdistrict in Lamandau Regency, 2024</i> .....	38
2.2	<b>DEWAN PERWAKILAN RAKYAT DAERAH</b> <b>REGIONAL HOUSE OF REPRESENTATIVE</b>	
2.2.1	Jumlah Anggota Dewan Perwakilan Rakyat Daerah Menurut Partai Politik dan Jenis Kelamin di Kabupaten Lamandau, 2024 <i>Number of The Regional House of Representatives's Members by Political Parties and Sex in Lamandau Regency, 2024</i> .....	42
2.2.2	Jumlah Anggota Dewan Perwakilan Rakyat Daerah Menurut Tingkat Pendidikan dan Jenis Kelamin di Kabupaten Lamandau, 2024 <i>Number of The Regional House of Representatives's Members by Educational Level and Sex in Lamandau Regency, 2024</i> .....	43

Tabel Table		Halaman Page
2.2.3	Jumlah Peraturan Daerah (Perda) yang Dihasilkan oleh Dewan Perwakilan Rakyat Daerah di Kabupaten Lamandau, 2019–2024 <i>Number of Local Regulations that Produced by The Regional House of Representative in Lamandau Regency, 2019–2024.....</i>	44
2.2.4	Jumlah Keputusan yang Dihasilkan oleh Dewan Perwakilan Rakyat Daerah menurut Jenis Keputusan di Kabupaten Lamandau, 2019–2024 <i>Number of Decisions that Produced by The Regional House of Representative by Decision Type in Lamandau Regency, 2019–2024...</i>	45
2.2.5	Jumlah Rapat Dewan Perwakilan Rakyat Daerah Kabupaten Lamandau Menurut Jenis Rapat, 2023–2024 <i>Number of Lamandau Regency's Regional House of Representative Meetings by The Subject of Meeting, 2023–2024.....</i>	46
<b>2.3</b>	<b>SUMBER DAYA MANUSIA</b> <b>HUMAN RESOURCES</b>	
2.3.1	Jumlah Aparatur Sipil Negara (ASN) Pemerintah Kabupaten Lamandau Menurut Jabatan, Jenis ASN, dan Jenis Kelamin (orang), Desember 2024 <i>Number of State Civil Services of Lamandau Regency Government by Occupation, Type of ASN, and Sex (people), December 2024.....</i>	47
2.3.2	Jumlah Aparatur Sipil Negara (ASN) Pemerintah Kabupaten Lamandau Menurut Tingkat Pendidikan, Jenis ASN, dan Jenis Kelamin (orang), Desember 2024 <i>Number of State Civil Services of Lamandau Regency Government by Educational Level, Type of ASN, and Sex (people), December 2024.....</i>	50
2.3.3	Jumlah Pegawai Negeri Sipil (PNS) Pemerintah Kabupaten Lamandau Menurut Tingkat Kepangkatan dan Jenis Kelamin (orang), Desember 2024 <i>Number of Goverment Employees of Lamandau Regency Government by Hierarchy and Sex (people), December 2024.....</i>	53
2.3.4	Jumlah Pegawai Pemerintah dengan Perjanjian Kerja (PPPK) Pemerintah Kabupaten Lamandau Menurut Tingkat Kepangkatan dan Jenis Kelamin (orang), Desember 2024 <i>Number of State Employees with Employment Agreements of Lamandau Regency Government by Hierarchy and Sex (people), December 2024.....</i>	54

2.3.5	Jumlah Aparatur Sipil Negara (ASN) Menurut Dinas/Instansi Pemerintah dan Jenis Kelamin di Kabupaten Lamandau (orang), Desember 2024 <i>Number of State Civil Services by Institution/Office and Sex in Lamandau Regency (people), December 2024</i> .....	55
2.3.6	Jumlah Personil Polisi Menurut Kecamatan di Kabupaten Lamandau (orang), 2021–2024 <i>Number of Police Personnel by District Police Office in Lamandau Regency (people), 2021–2024</i> .....	57
2.3.7	Jumlah Personil Polisi Menurut Jenis Kelamin di Kabupaten Lamandau (orang), 2021–2024 <i>Number of Police Personnel by Sex in Lamandau Regency (people), 2021–2024</i> .....	58
2.3.8	Jumlah Jaksa Menurut Jenis Kelamin di Kejaksaan Negeri Kabupaten Lamandau (orang), 2021–2024 <i>Number of Prosecutors by Sex in Regional Attorney in Lamandau Regency (people), 2021–2024</i> .....	59
2.3.9	Jumlah Petugas Perlindungan (Linmas) Menurut Kecamatan di Kabupaten Lamandau (orang), 2024 <i>Number of Community Protection Members by District in Lamandau Regency (people), 2024</i> .....	60
<b>2.4</b>	<b>KEUANGAN PEMERINTAH</b> <b>GOVERNMENT FINANCE</b>	
2.4.1	Realisasi Pendapatan Pemerintah Kabupaten Lamandau Menurut Jenis Pendapatan (ribu rupiah), 2021–2024 <i>Actual Lamandau Regency Government's Revenues by Type of Revenues (thousand rupiahs), 2021–2024</i> .....	61
2.4.2	Realisasi Belanja Pemerintah Kabupaten Lamandau Menurut Jenis Belanja (ribu rupiah), 2021–2024	



Tabel Table	Halaman Page
<i>Actual Lamandau Regency Government's Expenditures by Type of Expenditure (thousand rupiahs), 2021–2024.....</i>	63
<b>3. PENDUDUK DAN KETENAGAKERJAAN/ POPULATION AND EMPLOYMENT</b>	
<b>3.1 PENDUDUK POPULATION</b>	
3.1.1 Jumlah Penduduk, Laju Pertumbuhan Penduduk, Distribusi Persentase Penduduk, Kepadatan Penduduk, Rasio Jenis Kelamin Penduduk Menurut Kecamatan di Kabupaten Lamandau, 2024 <i>Population, Population Growth Rate, Percentage Distribution of Population, Population Density, and Population Sex Ratio by District in Lamandau Regency, 2024.....</i>	76
3.1.2 Jumlah Penduduk Menurut Kelompok Umur dan Jenis Kelamin di Kabupaten Lamandau (ribu jiwa), 2024..... <i>Population by Age Group and Sex in Lamandau Regency (thousand people), 2024.....</i>	79
3.1.3 Jumlah Kartu Tanda Penduduk (KTP) dan Kartu Keluarga (KK) Menurut Kecamatan di Kabupaten Lamandau, 2024 <i>Number of Residence Identity Cards and Family Cards by District in Lamandau Regency, 2024.....</i>	80
3.1.4 Jumlah Akta Kelahiran yang Dikeluarkan Menurut Kecamatan di Kabupaten Lamandau, 2023–2024 <i>Number of Birth Certificates by District in Lamandau Regency, 2023–2024.....</i>	81
<b>3.2 KETENAGAKERJAAN EMPLOYMENT</b>	
3.2.1 Jumlah Penduduk Berumur 15 Tahun Keatas Menurut Jenis Kegiatan Selama Seminggu Terakhir dan Jenis Kelamin di Kabupaten Lamandau, 2024 <i>Population Aged 15 Years and Over by Type of Activity During The Last Week and Sex in Lamandau Regency, 2024.....</i>	82
3.2.2 Penduduk Berumur 15 Tahun ke Atas Menurut Pendidikan Tertinggi yang Ditamatkan dan Jenis Kegiatan Selama Seminggu Terakhir di Kabupaten Lamandau, 2024	

	<i>Population 15 Years of Age and Over by Educational Attainment and Type of Activity During The Last Week in Lamandau Regency, 2024 ....</i>	83
3.2.3	Penduduk Berumur 15 Tahun Ke Atas yang Bekerja Selama Seminggu Terakhir Menurut Status Pekerjaan Utama dan Jenis Kelamin di Kabupaten Lamandau, 2024 <i>Population 15 Years of Age and Over who Worked During The Last Week by Main Employment Status and Sex in Lamandau Regency, 2024 .....</i>	85
3.2.4	Penduduk Berumur 15 Tahun Ke Atas yang Bekerja Selama Seminggu Terakhir Menurut Status Pekerjaan Utama dan Lapangan Pekerjaan Utama di Kabupaten Lamandau, 2024 <i>Population 15 Years of Age and Over who Worked During The Last Week by Main Employment Status and Main Job Field in Lamandau Regency, 2024 .....</i>	86
3.2.5	Penduduk Berumur 15 Tahun Ke Atas yang Bekerja Selama Seminggu Terakhir Menurut Jumlah Jam Kerja Pada Pekerjaan Utama dan Lapangan Pekerjaan Utama di Kabupaten Lamandau, 2024 <i>Population 15 Years of Age and Over who Worked During The Last Week by Working Hours on Main Job and Main Job Field in Lamandau Regency, 2024 .....</i>	87
3.2.6	Penduduk Berumur 15 Tahun Ke Atas yang Bekerja Selama Seminggu Terakhir Menurut Jumlah Jam Kerja Pada Pekerjaan Utama dan Jenis Kelamin di Kabupaten Lamandau, 2024 <i>Population 15 Years of Age and Over who Worked During The Last Week by Working Hours on Main Job and Sex in Lamandau Regency, 2024 .....</i>	88
3.2.7	Penduduk Berumur 15 Tahun Ke Atas yang Bekerja Selama Seminggu Terakhir Menurut Jumlah Jam Kerja Seluruhnya dan Jenis Kelamin di Kabupaten Lamandau, 2024 <i>Population 15 Years of Age and Over who Worked During The Last Week by Total Working Hours and Sex in Lamandau Regency, 2024....</i>	89
3.2.8	Penduduk Berumur 15 Tahun Ke Atas yang Bekerja Selama Seminggu Terakhir Menurut Kelompok Umur dan Jenis Kelamin di Kabupaten Lamandau, 2024	

Tabel Table	Halaman Page
<i>Population 15 Years of Age and Over who Worked During The Last Week by Age Group and Sex in Lamandau Regency, 2024.....</i>	90
3.2.9 Penduduk Berumur 15 Tahun Ke Atas yang Bekerja Selama Seminggu Terakhir Menurut Pendidikan Tertinggi yang Ditamatkan dan Jenis Kelamin di Kabupaten Lamandau, 2024 <i>Population 15 Years of Age and Over who Worked During The Last Week by Educational Attainment and Sex in Lamandau Regency, 2024.....</i>	91
3.2.10 Penduduk Berumur 15 Tahun Ke Atas yang Bekerja Selama Seminggu Terakhir Menurut Lapangan Pekerjaan Utama dan Jenis Kelamin di Kabupaten Lamandau, 2024 <i>Population 15 Years of Age and Over who Worked During The Last Week by Main Job Field and Sex in Lamandau Regency, 2024.....</i>	92
<b>4. SOSIAL DAN KESEJAHTERAAN RAKYAT/SOCIAL AND WELFARE</b>	
<b>4.1 PENDIDIKAN</b>	
<b>EDUCATION</b>	
4.1.1 Jumlah Sekolah, Guru, dan Murid Taman Kanak-Kanak (TK) di Bawah Kementerian Pendidikan, Kebudayaan, Riset, dan Teknologi Menurut Kecamatan di Kabupaten Lamandau, 2023/2024 dan 2024/2025 <i>Number of Schools, Teachers, and Pupils in Kindergarten Under The Ministry of Education, Culture, Research, and Technology by District in Lamandau Regency, 2023/2024 and 2024/2025.....</i>	106
4.1.2 Jumlah Sekolah, Guru, dan Murid Raudatul Athfal (RA) di Bawah Kementerian Agama Menurut Kecamatan di Kabupaten Lamandau, 2023/2024 dan 2024/2025 <i>Number of Schools, Teachers, and Pupils in Raudatul Athfal (RA) Under The Ministry of Religious Affairs by District in Lamandau Regency, 2023/2024 and 2024/2025.....</i>	109
4.1.3 Jumlah Sekolah, Guru, dan Murid Sekolah Dasar (SD) di Bawah Kementerian Pendidikan, Kebudayaan, Riset, dan Teknologi Menurut Kecamatan di Kabupaten Lamandau, 2023/2024 dan 2024/2025 <i>Number of Schools, Teachers, and Pupils in Elementary Schools Under The Ministry of Education, Culture, Research, and Technology by District in Lamandau Regency, 2023/2024 and 2024/2025.....</i>	110

4.1.4	Jumlah Sekolah, Guru, dan Murid Madrasah Ibtidaiyah (MI) di Bawah Kementerian Agama Menurut Kecamatan di Kabupaten Lamandau, 2023/2024 dan 2024/2025 <i>Number of Schools, Teachers, and Pupils in Madrasah Ibtidaiyah (MI) Under The Ministry of Religious Affairs by District in Lamandau Regency, 2023/2024 and 2024/2025 .....</i>	113
4.1.5	Jumlah Sekolah, Guru, dan Murid Sekolah Menengah Pertama (SMP) di Bawah Kementerian Pendidikan, Kebudayaan, Riset, dan Teknologi Menurut Kecamatan di Kabupaten Lamandau, 2023/2024 dan 2024/2025 <i>Number of Schools, Teachers, and Pupils in Junior High Schools Under The Ministry of Education, Culture, Research, and Technology by District in Lamandau Regency, 2023/2024 and 2024/2025.....</i>	116
4.1.6	Jumlah Sekolah, Guru, dan Murid Madrasah Tsanawiyah (MTs) di Bawah Kementerian Agama Menurut Kecamatan di Kabupaten Lamandau, 2023/2024 dan 2024/2025 <i>Number of Schools, Teachers, and Pupils in Madrasah Tsanawiyah (MTs) Under The Ministry of Religious Affairs by District in Lamandau Regency, 2023/2024 and 2024/2025 .....</i>	119
4.1.7	Jumlah Sekolah, Guru, dan Murid Sekolah Menengah Atas (SMA) di Bawah Kementerian Pendidikan, Kebudayaan, Riset, dan Teknologi Menurut Kecamatan di Kabupaten Lamandau, 2023/2024 dan 2024/2025 <i>Number of Schools, Teachers, and Pupils in Senior High Schools Under The Ministry of Education, Culture, Research, and Technology by District in Lamandau Regency, 2023/2024 and 2024/2025.....</i>	122
4.1.8	Jumlah Sekolah, Guru, dan Murid Sekolah Menengah Kejuruan (SMK) di Bawah Kementerian Pendidikan, Kebudayaan, Riset, dan Teknologi Menurut Kecamatan di Kabupaten Lamandau, 2023/2024 dan 2024/2025 <i>Number of Schools, Teachers, and Pupils in Vocational High Schools Under The Ministry of Education, Culture, Research, and Technology by District in Lamandau Regency, 2023/2024 and 2024/2025 .....</i>	125

Tabel Table	Halaman Page
4.1.9 Jumlah Sekolah, Guru, dan Murid Madrasah Aliyah (MA) di Bawah Kementerian Agama Menurut Kecamatan di Kabupaten Lamandau, 2023/2024 dan 2024/2025 <i>Number of Schools, Teachers, and Pupils in Madrasah Aliyah (MA) Under the Ministry of Religious Affairs by District in Lamandau Regency, 2023/2024 and 2024/2025 .....</i>	128
4.1.10 Persentase Penduduk Usia 7–23 Tahun Menurut Jenis Kelamin, Kelompok Umur Sekolah dan Partisipasi Sekolah di Kabupaten Lamandau, 2023 dan 2024 <i>Percentage of Population Aged 7–23 Years by Sex, Age School Group and School Participation in Lamandau Regency, 2023 and 2024 .....</i>	131
4.1.11 Angka Partisipasi Murni (APM) dan Angka Partisipasi Kasar (APK) Menurut Jenjang Pendidikan di Kabupaten Lamandau, 2023 dan 2024 <i>Net Enrollment Rate and Gross Enrollment Ratio by Educational Level in Lamandau Regency, 2023 and 2024.....</i>	133
4.1.12 Angka Melek Aksara Menurut Jenis Kelamin dan Kelompok Umur di Kabupaten Lamandau, 2023 dan 2024 <i>Literacy Rate by Sex and Age Group in Lamandau Regency, 2023 and 2024 .....</i>	134
4.1.13 Angka Partisipasi Murni (APM) Menurut Jenis Kelamin dan Jenjang Pendidikan di Kabupaten Lamandau, 2024 <i>Net Enrollment Rate by Sex and Educational Level in Lamandau Regency, 2024 .....</i>	
4.1.14 Angka Partisipasi Kasar (APK) Menurut Jenis Kelamin dan Jenjang Pendidikan di Kabupaten Lamandau, 2024 <i>Gross Enrollment Rate by Sex and Educational Level in Lamandau Regency, 2024 .....</i>	136
4.1.15 Jumlah Desa <sup>1</sup> /Kelurahan yang Memiliki Fasilitas Sekolah Menurut Kecamatan dan Tingkat Pendidikan di Kabupaten Lamandau, 2020–2024 <i>Number of Villages<sup>1</sup>/Subdistricts Having Educational Facilities by District and Educational Level in Lamandau Regency, 2020–2024 .....</i>	137
4.1.16 Jumlah Prasarana/Fasilitas Olah Raga Menurut Kecamatan di Kabupaten Lamandau, 2024 <i>Number of Sport Facility by District in Lamandau Regency, 2024 .....</i>	142

4.1.17	Jumlah Gugusan Depan dan Anggota Pramuka Menurut Kecamatan dan Tingkat Keanggotaan di Kabupaten Lamandau, 2024 <i>Number of Boy Scout Participant by District and Level in Lamandau Regency, 2024</i> .....	144
4.1.18	Jumlah Pengunjung Perpustakaan Daerah Menurut Bulan Kunjungan dan Umur Pengunjung di Kabupaten Lamandau, 2024 <i>Number of Visitors of Regional Library by Month and Visitor's Age in Lamandau Regency, 2024</i> .....	145
4.1.19	Jumlah Bahan Pustaka Menurut Bulan dan Status Bahan Pustaka di Perpustakaan Daerah Kabupaten Lamandau, 2024 <i>Number of Book by Month and Book Status in Lamandau Regency, 2024</i> .....	146
<b>4.2</b>	<b>KESEHATAN</b>	
	<b>HEALTH</b>	
4.2.1	Jumlah Desa <sup>1</sup> /Kelurahan Yang Memiliki Sarana Kesehatan Menurut Kecamatan di Kabupaten Lamandau, 2020–2024 <i>Number of Villages<sup>1</sup>/Subdistricts Having Health Facilities by District in Lamandau Regency, 2020–2024</i> .....	147
4.2.2	Jumlah Tenaga Kesehatan Menurut Kecamatan di Kabupaten Lamandau, 2024 <i>Number of Health Human Resources by District in Lamandau Regency, 2024</i> .....	153
4.2.3	Jumlah Rumah Sakit Umum, Rumah Sakit Khusus, Puskesmas, Klinik Pratama, dan Posyandu Menurut Kecamatan di Kabupaten Lamandau, 2023 dan 2024 <i>Number of General Hospital, Special Hospital, Public Health Center, Primary Clinic, and Integrated Health Post by District in Lamandau Regency, 2023 and 2024</i> .....	156
4.2.4	Jumlah Kasus 10 Penyakit Terbanyak di Kabupaten Lamandau, 2024 <i>Number of Cases of the 10 Most Diseases in Lamandau Regency, 2024</i> .....	159

Tabel Table	Halaman Page
4.2.5 Jumlah Kasus HIV/AIDS, IMS, DBD, Diare, TB, dan Malaria Menurut Kecamatan di Kabupaten Lamandau, 2024 <i>Number of Cases of HIV/AIDS, Sexually Transmitted Infection, Dengue Fever, Diarrhea, Tuberculosis (TB) and Malaria by Subdistrict in Lamandau Regency, 2024.....</i>	160
4.2.6 Jumlah Kasus HIV, AIDS, dan Syphilis menurut Kelompok Umur di Kabupaten Lamandau, 2024 <i>Number of Cases of HIV, AIDS, and Syphilis by Sex and Age in Lamandau Regency, 2024.....</i>	162
4.2.7 Jumlah Dokter Spesialis, Dokter Umum, dan Dokter Gigi Menurut Sarana Pelayanan Kesehatan di Kabupaten Lamandau, 2024 <i>Number of Specialist Doctors, Generalist Doctors, and Dentist by Type of Health Facility in Lamandau Regency, 2024.....</i>	163
4.2.8 Jumlah Dokter Menurut Kecamatan di Kabupaten Lamandau, 2024 <i>Number of Doctor by District in Lamandau Regency, 2024.....</i>	164
4.2.9 Jumlah Balita yang Pernah Mendapat Imunisasi Menurut Jenis Imunisasi dan Kecamatan di Kabupaten Lamandau, 2024 <i>Number of Children Under Five Years Who Had Immunization by The Type of Immunization and District in Lamandau Regency, 2024.....</i>	165
4.2.10 Jumlah Persalinan Melalui Tenaga Kesehatan dan Fasilitas Pelayanan Kesehatan Menurut Kecamatan di Kabupaten Lamandau, 2024 <i>Number of Birth by Health Workers and Health Services Facilities and District in Lamandau Regency, 2024.....</i>	168
4.2.11 Jumlah Kasus Kematian Ibu, Bayi, dan Balita Menurut Kecamatan di Kabupaten Lamandau, 2024..... <i>Number of Maternal, Infant, and Under-5 Mortality by District in Lamandau Regency, 2024.....</i>	169
4.2.12 Jumlah Bayi Lahir, Bayi Berat Badan Lahir Rendah (BBLR), BBLR Dirujuk, dan Bergizi Buruk di Kabupaten Lamandau, 2024 <i>Number of Births, Babies with Low Birth Weights (LBW), Treated LBW, and Malnutrition Cases in Lamandau Regency, 2024.....</i>	170

4.2.13	Jumlah Ibu Hamil, Melakukan Kunjungan K1, Melakukan Kunjungan K4, Kurang Energi Kronis (KEK), dan Mendapat Tablet Zat Besi (Fe) Menurut Kecamatan di Kabupaten Lamandau, 2024 <i>Number of Pregnant Women, Those with One Visit and Four Visits of Antenatal Care, Chronic Energy Deficiency (CED), and Receiving Iron Supplement by District in Lamandau Regency, 2024.....</i>	171
4.2.14	Jumlah Sasaran KIA Menurut Kecamatan di Kabupaten Lamandau, 2024 <i>Number of KIA Target by District in Lamandau Regency, 2024.....</i>	173
4.2.15	Jumlah Realisasi Sasaran KIA Menurut Kecamatan di Kabupaten Lamandau, 2024 <i>Number Realization of KIA Target by District in Lamandau Regency, 2024.....</i>	174
4.2.16	Jumlah Penyuluhan Tentang Kesehatan Reproduksi (Kespro), HIV/AIDS, dan Keluarga Berencana (KB) Menurut Kecamatan di Kabupaten Lamandau, 2024 <i>Number of Counselling of Reproductive Health, HIV/AIDS, and Family Planning by District in Lamandau Regency, 2024</i>	
4.2.17	Jumlah Pasangan Usia Subur dan Peserta KB Aktif Menurut Kecamatan di Kabupaten Lamandau, 2024 <i>Number of Eligible Couples and Family Planning Participants by District in Lamandau Regency, 2024.....</i>	176
4.2.18	Target dan Realisasi Mix Kontrasepsi Peserta KB Baru Menurut Metode di Kabupaten Lamandau, 2024 <i>Scheme and Realization of Mix Contraceptive of New Acceptors Family by Method in Lamandau Regency, 2024.....</i>	178
4.2.19	Target dan Realisasi Mix Kontrasepsi Peserta KB Baru Menurut Metode di Kabupaten Lamandau, 2024 <i>Scheme and Realization of Mix Contraceptive of New Acceptors Family by Method in Lamandau Regency, 2024.....</i>	179
4.2.20	Jumlah Korban Kekerasan Terhadap Perempuan dan Anak yang diberikan Layanan Pendampingan Menurut Jenis Kekerasan dan Jenis Kelamin di Kabupaten Lamandau, 2021–2024 <i>Number of Victims of Violence Against Women and Children Provided by Mentoring Services by Type of Violence and Sex in Lamandau Regency, 2021–2024.....</i>	180



Tabel Table	Halaman Page
4.2.21 Jumlah Korban Kekerasan Terhadap Perempuan dan Anak yang diberikan Layanan Pendampingan Menurut Kelompok Umur dan Jenis Kelamin di Kabupaten Lamandau, 2021–2024 <i>Number of Victims of Violence Against Women and Children Provided by Mentoring Services by Age Group and Sex in Lamandau Regency, 2021–2024.....</i>	182
<b>4.3 AGAMA DAN SOSIAL LAINNYA</b> <b>RELIGION AND OTHER SOCIAL AFFAIRS</b>	
4.3.1 Jumlah Penduduk Menurut Kecamatan dan Agama yang Dianut di Kabupaten Lamandau, 2024 <i>Population by District and Religion in Lamandau Regency, 2024.....</i>	184
4.3.2 Jumlah Tempat Peribadatan Menurut Kecamatan di Kabupaten Lamandau, 2024 <i>Number of Places of Worship by District in Lamandau Regency, 2024.....</i>	185
4.3.3 Jumlah Desa <sup>1</sup> /Kelurahan yang Mengalami Bencana Alam <sup>2</sup> Menurut Kecamatan di Kabupaten Lamandau, 2020–2024 <i>Number of Villages<sup>1</sup>/Subdistricts that Had Natural Disaster<sup>2</sup> by District in Lamandau Regency, 2020–2024.....</i>	186
4.3.4 Jumlah Peristiwa Nikah Menurut Kecamatan di Kabupaten Lamandau, 2021–2024 <i>Number of Marriage by District in Lamandau Regency, 2021–2024 .....</i>	189
4.3.5 Jumlah Pendaftar Jemaah Haji Menurut Jenis Kelamin dan Kecamatan di Kabupaten Lamandau, 2024 <i>Number of Pilgrims by Sex and District in Lamandau Regency, 2024...</i>	190
4.3.6 Umur Harapan Hidup, Harapan Lama Sekolah, dan Rata-rata Lama Sekolah di Kabupaten Lamandau, 2021–2024 <i>Life Expectancy Rate, Expected Years of Schooling, and Mean Years of Schooling in Lamandau Regency, 2021–2024.....</i>	191
4.3.7 Indeks Pembangunan Manusia di Kabupaten Lamandau, 2021–2024 <i>Human Development Index in Lamandau Regency 2021–2024.....</i>	192

4.3.8	Luas Tanah (m <sup>2</sup> ) yang Telah Dilakukan Pemberian Hak Atas Tanah Menurut Jenis Hak Atas Tanah dan Kecamatan di Kabupaten Lamandau, 2024 <i>Land Area (m<sup>2</sup>) Given Land-Law by Kind and District in Lamandau Regency, 2024 .....</i>	193
4.3.9	Banyaknya Surat Keputusan Pemerintah Mengenai Hak- Hak Atas Tanah Menurut Kecamatan di Kabupaten Lamandau, 2024 <i>Number of Land-Law Certificate of Government by District in Lamandau Regency, 2024.....</i>	195
4.3.10	Jumlah Pemohon Sertipikat Atas Tanah dan Jumlah Sertipikat yang Diselesaikan Menurut Kecamatan di Kabupaten Lamandau, 2024 <i>Number of Land-Law Certificate's Applicant and Number of Issued Land-Certificate by District in Lamandau Regency, 2024.....</i>	197
4.3.11	Pelaksanaan Program Strategis yang Dilaksanakan oleh Kantor Wilayah Pertanahan Badan Pertanahan di Kabupaten Lamandau, 2024 <i>Number of Strategic Programme by Regional Office of National Land Board in Lamandau Regency, 2024.....</i>	198
<b>4.4</b>	<b>KEMISKINAN</b> <b>POVERTY</b>	
4.4.1	Garis Kemiskinan, Jumlah, dan Persentase Penduduk Miskin di Kabupaten Lamandau, 2017–2024 <i>Poverty Line, Number, and Percentage of Poor People in Lamandau Regency, 2017–2024.....</i>	199
4.4.2	Indeks Kedalaman Kemiskinan dan Indeks Keparahan Kemiskinan di Kabupaten Lamandau, 2017–2024 <i>Poverty Gap Index and Poverty Severity Index in Lamandau Regency, 2017–2024 .....</i>	200
<b>4.5</b>	<b>KRIMINALITAS</b> <b>CRIMINALITY</b>	
4.5.1	Jumlah Kejahatan/Pelanggaran Keamanan dan Ketertiban menurut Jenis Kejahatan di Kabupaten Lamandau, 2021–2024 <i>Number of Criminal/Violation Security and Order by Type of Criminal in Lamandau Regency, 2021–2024 .....</i>	201

4.5.2	Jumlah Kejadian Demonstrasi dan Demonstrasi Rusuh yang Tercatat di Kabupaten Lamandau, 2021–2024 <i>Number of Demonstration and Violent Demonstration in Lamandau Regency, 2021–2024.....</i>	203
4.5.3	Jumlah Kejahatan yang Dilaporkan dan Kejahatan yang diselesaikan di Kabupaten Lamandau, 2021–2024 <i>Total of Crime and Crime Cleared in Lamandau Regency, 2021–2024.</i>	204
4.5.4	Jumlah Kantor Polisi menurut Wilayah Kerja di Kabupaten Lamandau, 2021–2024 <i>Number of Police Station in Lamandau Regency, 2021–2024.....</i>	205
4.5.5	Data Pelanggaran Lalu Lintas di Kabupaten Lamandau, 2021–2024 <i>Violence of Traffic Data in Lamandau Regency, 2021–2024.....</i>	206
4.5.6	Data Kondisi KAMTIBMAS (Keamanan dan Ketertiban Masyarakat) di Kepolisian Resort Kabupaten Lamandau, 2021–2024 <i>Data of KAMTIBMAS (Security and Orderliness Citizen) by Police Resort in Subregional Police of Lamandau Regency, 2021–2024.....</i>	207
4.5.7	Jumlah Pelanggaran Lalu Lintas menurut Bulan di Wilayah hukum Kepolisian Resort Kabupaten Lamandau, 2024 <i>The Number of Traffic Violations by Month in District Police Jurisdiction of Lamandau Regency, 2024.....</i>	208
4.5.8	Jumlah Kasus yang Ditangani Oleh Kejaksaan Negeri Kabupaten Lamandau di Kabupaten Lamandau, Tahun 2021–2024 <i>Number of Cases that Handled by Regional Attorney in Lamandau Regency, 2021–2024.....</i>	209
4.5.9	Jumlah Tahanan Kejaksaan Negeri Lamandau Menurut Bulan, 2024 <i>Number of Accused Prison in Lamandau Regency by Month, 2024</i>	210
4.5.10	Jumlah Tahanan Kejaksaan Negeri Lamandau Menurut Perkara Pidana, 2024 <i>Number of Accused Prison in Lamandau Regency by Criminal Law, 2024.....</i>	211
4.5.11	Jumlah Tahanan Menurut Bulan dan Jenis Tindak Pidana di Kejaksaan Negeri Kabupaten Lamandau, 2024 <i>Number of Prisoners by Month and Criminal Offences in District Attorney of Lamandau Regency, 2024.....</i>	213

4.5.12	Jumlah Tahanan Menurut Bulan dan Jenis Kelamin di Kejaksaan Negeri Kabupaten Lamandau, 2024 <i>Number of Prisoners by Month and Criminal Offences in District Attorney of Lamandau Regency, 2024.....</i>	216
4.5.13	Jumlah Perkara Pidana (Termasuk Pelanggaran Lalu Lintas) yang Diterima, Diselesaikan, dan Sisa Menurut Jenis Perkara di Pengadilan Negeri Nanga Bulik, 2024 <i>Number of Criminal Cases (Including Traffic Violations) Received, Settled, and Remaining by Case Type at Nanga Bulik District Court, 2024 .....</i>	217
<b>5.</b>	<b>PERTANIAN, KEHUTANAN, PETERNAKAN, DAN PERIKANAN/ AGRICULTURE, FORESTRY, LIVESTOCK, AND FISHERY</b>	
<b>5.1</b>	<b>HORTIKULTURA</b>	
	<b>HORTICULTURE</b>	
5.1.1	Luas Panen Tanaman Sayuran Menurut Kecamatan dan Jenis Tanaman di Kabupaten Lamandau (ha), 2023 dan 2024 <i>Harvested Area of Vegetables by District and Kind of Plant in Lamandau Regency (ha), 2023 and 2024 .....</i>	240
5.1.2	Produksi Tanaman Sayuran Menurut Kecamatan dan Jenis Tanaman di Kabupaten Lamandau (kuintal), 2023 dan 2024 <i>Production of Vegetables by District and Kind of Plant in Lamandau Regency (quintal), 2023 and 2024.....</i>	247
5.1.3	Luas Panen Tanaman Sayuran dan Buah-buahan Semusim Menurut Jenis Tanaman di Kabupaten Lamandau (ha), 2021–2024 <i>Harvested Area of Seasonal Vegetables and Fruits by Kind of Plant in Lamandau Regency (ha), 2021–2024 .....</i>	254
5.1.4	Produksi Tanaman Sayuran dan Buah-buahan Semusim Menurut Jenis Tanaman di Kabupaten Lamandau (kuintal), 2021–2024 <i>Production of Seasonal Vegetables and Fruits by Kind of Plant in Lamandau Regency (quintal), 2021–2024.....</i>	256
5.1.5	Luas Panen Tanaman Biofarmaka Menurut Kecamatan dan Jenis Tanaman di Kabupaten Lamandau (m <sup>2</sup> ), 2023 dan 2024 <i>Harvested Area of Medicinal Plants by District and Kind of Plant in Lamandau Regency (m<sup>2</sup>), 2023 and 2024.....</i>	258
5.1.6	Produksi Tanaman Biofarmaka Menurut Kecamatan dan Jenis Tanaman di Kabupaten Lamandau (kg), 2023 dan 2024	

	<i>Production of Medicinal Plants by District and Kind of Plant in Lamandau Regency (kg), 2023 and 2024.....</i>	263
5.1.7	Luas Panen Tanaman Biofarmaka Menurut Jenis Tanaman di Kabupaten Lamandau (m <sup>2</sup> ), 2022–2024 <i>Harvested Area of Medicinal Plants by Kind of Plant in Lamandau Regency (m<sup>2</sup>), 2022–2024.....</i>	268
5.1.8	Produksi Tanaman Biofarmaka Menurut Jenis Tanaman di Kabupaten Lamandau (kg), 2021–2024 <i>Production of Medicinal Plants by Kind of Plant in Lamandau Regency (kg), 2021–2024 .....</i>	269
5.1.9	Luas Panen Tanaman Hias Menurut Kecamatan dan Jenis Tanaman di Kabupaten Lamandau (m <sup>2</sup> ), 2023 dan 2024 <i>Harvested Area of Ornamental Plants by District and Kind of Plant in Lamandau Regency (m<sup>2</sup>), 2023 and 2024 .....</i>	270
5.1.10	Produksi Tanaman Hias Menurut Kecamatan dan Jenis Tanaman di Kabupaten Lamandau (tangkai), 2023 dan 2024 <i>Production of Ornamental Plants by District and Kind of Plant in Lamandau Regency (stalks), 2023 and 2024.....</i>	273
5.1.11	Luas Panen Tanaman Hias Menurut Jenis Tanaman di Kabupaten Lamandau (m <sup>2</sup> ), 2021–2024 <i>Harvested Area of Ornamental Plants by Kind of Plant in Lamandau Regency (m<sup>2</sup>), 2021–2024.....</i>	276
5.1.12	Produksi Tanaman Hias Menurut Jenis Tanaman di Kabupaten Lamandau (tangkai), 2021–2024 <i>Production of Ornamental Plants by Kind of Plant in Lamandau Regency (stalks), 2021–2024 .....</i>	277
5.1.13	Produksi Buah-buahan Menurut Kecamatan dan Jenis Tanaman di Kabupaten Lamandau (kuintal), 2023 dan 2024 <i>Production of Fruits by District and Kind of Plant in Lamandau Regency (kuintal), 2023 and 2024.....</i>	278
5.1.14	Produksi Buah-Buahan dan Sayuran Tahunan Menurut Jenis Tanaman di Kabupaten Lamandau (kuintal), 2021–2024 <i>Production of Annual Fruits and Vegetables by Kind of Plant in Lamandau Regency (kuintal), 2021–2024.....</i>	291

**5.2 PERKEBUNAN****ESTATE CROPS**

5.2.1	Luas Areal Tanaman Perkebunan Menurut Kecamatan dan Jenis Tanaman di Kabupaten Lamandau (ha), 2023 dan 2024 <i>Planted Area of Estate Crops by District and Type of Crops in Lamandau Regency (ha), 2023 and 2024 .....</i>	293
5.2.2	Produksi Perkebunan Menurut Kecamatan dan Jenis Tanaman di Kabupaten Lamandau (ton), 2023 dan 2024 <i>Production of Estates by District and Type of Crops in Lamandau Regency (ton), 2023 and 2024.....</i>	297
5.2.3	Luas Areal Tanaman Perkebunan Rakyat Menurut Jenis Tanaman di Kabupaten Lamandau (ha), 2020–2024 <i>Area of Smallholder by Type of Crops in Lamandau Regency (ha), 2020–2024 .....</i>	301
5.2.4	Produksi Perkebunan Rakyat Menurut Jenis Tanaman di Kabupaten Lamandau (ton), 2020–2024 <i>Production of Smallholder by Type of Crops in Lamandau Regency (ton), 2020–2024 .....</i>	302

**5.3 PERTANIAN, PETERNAKAN, DAN PERIKANAN****AGRICULTURE, LIVESTOCK AND FISHERY**

5.3.1	Luas Panen, Produksi Beras, dan Produksi Beras di Kabupaten Lamandau, 2023-2024 <i>Harvested Area, GKG Production, and Rice Production by in Lamandau Regency, 2023-2024.....</i>	304
5.3.2	Populasi Ternak Menurut Kecamatan dan Jenis Ternak di Kabupaten Lamandau, 2024 <i>Livestock Population by Subdistrict and Kind of Livestock in Lamandau Regency, 2024.....</i>	305
5.3.3	Populasi Unggas Menurut Kecamatan dan Jenis Unggas di Kabupaten Lamandau, 2024 <i>Poultry Population by Subdistrict and Kind of Poultry in Lamandau Regency, 2024.....</i>	306
5.3.4	Jumlah Ternak yang Dipotong Menurut Kecamatan dan Jenis Ternak di Kabupaten Lamandau, 2024 <i>Livestock Slaughtered by Subdistrict and Kind of Livestock in Lamandau Regency, 2024.....</i>	307

Tabel Table	Halaman Page
5.3.5 Jumlah Rumah Tangga Perikanan Tangkap Menurut Kecamatan dan Subsektor di Kabupaten Lamandau, 2023 dan 2024 <i>Number of Fish Capture Households by Subdistrict and Subsector in Lamandau Regency, 2023 and 2024.....</i>	308
5.3.6 Produksi Perikanan Tangkap Menurut Kecamatan dan Subsektor di Kabupaten Lamandau (ton), 2023 dan 2024 <i>Production of Fish Capture by Subdistrict and Subsector in Lamandau Regency (ton), 2023 and 2024.....</i>	309
5.3.7 Jumlah Rumah Tangga Perikanan Budidaya Menurut Kecamatan dan Jenis Budidaya di Kabupaten Lamandau, 2024 <i>Number of Aquaculture Households by Subdistrict and Type of Aquaculture in Lamandau Regency, 2024.....</i>	310
5.3.8 Produksi Perikanan Budidaya Menurut Kecamatan dan Subsektor di Kabupaten Lamandau (ton), 2024 <i>Production of Aquaculture by Subdistrict and Subsector in Lamandau Regency (ton), 2024.....</i>	311
<b>6. INDUSTRI, PERTAMBANGAN, DAN ENERGI/ INDUSTRY, MINING, AND ENERGY</b>	
6.1 Daya Terpasang, Produksi, dan Distribusi Listrik PT. PLN (Persero) pada Cabang/Ranting PLN di Kabupaten Lamandau, 2021-2024 <i>Installed Electricity Power, Production, and Distribution of PT. PLN (Persero) at PLN Branch in Lamandau Regency, 2021-2024.....</i>	319
6.2 Jumlah Pelanggan Listrik Menurut Kecamatan di Kabupaten Lamandau, 2021–2024 <i>Number of Electricity Customers by District in Lamandau Regency, 2021–2024 .....</i>	320
6.3 Rata-Rata Pemakaian Listrik PLN Menurut Jenis Pelanggan di Kabupaten Lamandau, 2024 <i>Average of Electricity Consumption by Customer Type in Lamandau Regency, 2024 .....</i>	321
6.4 Jumlah Pelanggan dan Air yang Disalurkan Menurut Jenis Pelanggan di Kabupaten Lamandau, 2024 <i>Number of Customer and Distributed Clean Water by Type of Customers in Lamandau Regency, 2024 .....</i>	322

6.5	Jumlah Pelanggan dan Air PDAM yang Didistribusikan di Kabupaten Lamandau, 2024 <i>Number of Customers and Distributed Water in Lamandau Regency, 2024.....</i>	323
<b>7.</b>	<b>PARIWISATA/TOURISM</b>	
7.1	Jumlah Wisatawan Mancanegara dan Domestik di Kabupaten Lamandau, 2019–2024 <i>Number of International and Domestic Visitors in Lamandau Regency, 2019–2024 .....</i>	329
7.1	Jumlah Rumah Makan/Restoran Menurut Kecamatan di Kabupaten Lamandau, 2021–2024 <i>Number of Restaurants by District in Lamandau Regency, 2021–2024 .....</i>	330
7.2	Jumlah Wisatawan Mancanegara dan Domestik di Kabupaten Lamandau, 2019–2024 <i>Number of International and Domestic Visitors in Lamandau Regency, 2019–2024 .....</i>	331
7.3	Direktori Objek Wisata di Kabupaten Lamandau, 2024 <i>Directory of Tourist Attraction in Lamandau Regency, 2024.....</i>	332
7.4	Direktori Objek Cagar Budaya di Kabupaten Lamandau, 2024 <i>Directory of Cultural Historic Heritage Object in Lamandau Regency, 2024 .....</i>	334
7.5	Direktori Hotel/Pondok Wisata di Kabupaten Lamandau, 2024 <i>Directory of Hotel/Home Stay in Lamandau Regency, 2024 .....</i>	336
<b>8.</b>	<b>TRANSPORTASI DAN KOMUNIKASI/ TRANSPORTATION AND COMMUNICATION</b>	
8.1	Pengeluaran Surat Izin Mengemudi (SIM) Menurut Jenisnya di Wilayah Hukum Kepolisian Resor Lamandau, 2024 <i>Number of Driver License Issued by Type in Police Resort of Lamandau Regency, 2024 .....</i>	343
8.2	Persentase Desa/Kelurahan Menurut Penerimaan Sinyal Internet Telepon Seluler di Kabupaten Lamandau, 2024 <i>Percentage of Villages/Subdistricts by Cellular Phone Internet Signal Reception in Lamandau Regenc, 2024.....</i>	344



**8.1 TRANSPORTASI**

**TRANSPORTATION**

8.1.1	Panjang Jalan <sup>1</sup> Menurut Tingkat Kewenangan Pemerintahan di Kabupaten Lamandau (km), 2022–2024 <i>Length of Roads<sup>1</sup> by Level of Government Authority in Lamandau Regency (km), 2022–2024</i> .....	345
8.1.2	Panjang Jalan Menurut Jenis Permukaan Jalan di Kabupaten Lamandau (km), 2022–2024 <i>Length of Roads by Type of Road Surface in Lamandau Regency (km), 2022–2024</i> .....	346
8.1.3	Panjang Jalan Menurut Kondisi Jalan di Kabupaten Lamandau (km), 2022–2024 <i>Length of Roads by Condition of Roads in Lamandau Regency (km), 2022–2024</i> .....	347
8.1.4	Panjang Jalan Menurut Kelas Jalan di Kabupaten Lamandau (km), 2022–2024 <i>Length of Roads by Road Class in Lamandau Regency (km), 2022–2024</i> .....	348
8.1.5	Jumlah Kendaraan Bermotor Menurut Jenis Kendaraan di Kabupaten Lamandau, 2019–2024 <i>Number of Motor Vehicles by Type of Vehicle in Lamandau Regency, 2019–2024</i> .....	349
8.1.6	Pengeluaran Surat Izin Mengemudi (SIM) Menurut Jenisnya di Wilayah Hukum Kepolisian Resor Lamandau, 2024 <i>Number of Driver License Issued by Type in Police Resort of Lamandau Regency, 2024</i> .....	350
8.1.7	Jumlah Perahu/Kapal Menurut Kecamatan dan Jenis Kapal di Kabupaten Lamandau, 2024 <i>Number of Boats/Ship by District and Type of Boat in Lamandau Regency, 2024</i> .....	351

**8.2 KOMUNIKASI**

**COMMUNICATION**

8.2.1	Jumlah Kantor Pos Pembantu Menurut Kecamatan di Kabupaten Lamandau, 2021–2024 <i>Number of Post Offices Subsidiaries by District in Lamandau Regency, 2021–2024</i> .....	352
-------	--	-----

8.2.2	Jumlah Desa <sup>1</sup> /Kelurahan yang Memiliki Kantor Pos <sup>2</sup> Menurut Kecamatan di Kabupaten Lamandau, 2020–2024 <i>Number of Villages<sup>1</sup>/Subdistricts with Post Office<sup>2</sup> by District in Lamandau Regency, 2020–2024.....</i>	353
8.2.3	Banyaknya Desa <sup>1</sup> /Kelurahan Menurut Kecamatan dan Penerimaan Sinyal Internet Telepon Seluler di Kabupaten Lamandau, 2021 dan 2024 <i>Number of Villages<sup>1</sup>/Subdistricts by District in Lamandau Regency and Cellular Phone Internet Signal Reception, 2021 and 2024.....</i>	354
9.	<b>PERBANKAN, KOPERASI, DAN HARGA-HARGA/BANKING, COOPERATIVE, AND PRICES</b>	
9.1	Persentase Jumlah Koperasi Menurut Jenis Koperasi dan Kecamatan di Kabupaten Lamandau, 2024 <i>Percentage of Number of Cooperative by Kind of Cooperative and District in Lamandau Regency, 2024.....</i>	361
9.2	Enam Kelompok Pengeluaran yang Mengalami Inflasi Setiap Bulannya di Kabupaten Lamandau, 2024 <i>Six Expenditure Groups that Experience Inflation Every Month in Lamandau Regency, 2024.....</i>	362
9.1	Jumlah Koperasi Aktif Menurut Kecamatan di Kabupaten Lamandau, 2021–2024 <i>Number of Active Cooperative by District in Lamandau Regency, 2021–2024 .....</i>	363
9.2	Jumlah Koperasi Menurut Kelompok Koperasi dan Kecamatan di Kabupaten Lamandau, 2024 <i>Number of Cooperative by Group of Cooperative and District in Lamandau Regency, 2024.....</i>	364
9.3	Jumlah Koperasi Menurut Jenis Koperasi dan Kecamatan di Kabupaten Lamandau, 2024 <i>Number of Cooperative by Kind of Cooperative and District in Lamandau Regency, 2024.....</i>	365
9.4	Indeks Harga Konsumen per Bulan Menurut Kelompok Pengeluaran (2022=100) di Kabupaten Lamandau, 2024 <i>Consumer Price Index per Month by Expenditure Group (2022=100) in Lamandau Regency, 2024.....</i>	366

9.5	Laju Inflasi Bulanan Menurut Kelompok Pengeluaran (2022=100) (persen) di Kabupaten Lamandau, 2024 <i>Monthly Inflation Rate by Expenditure Group (2022=100) (percentage) in Lamandau Regency, 2024 .....</i>	370
<b>10.</b>	<b>PENGELUARAN PENDUDUK/POPULATION EXPENDITURE</b>	
10.1	Persentase Pengeluaran per Kapita Sebulan Menurut Kelompok Komoditas di Kabupaten Lamandau, 2023 dan 2024 <i>Percentage of Monthly Expenditure per Capita by Commodity Group in Lamandau Regency, 2023 and 2024.....</i>	220
10.1	Rata-rata Pengeluaran per Kapita Sebulan Menurut Kelompok Komoditas di Kabupaten Lamandau (rupiah), 2023 dan 2024 <i>Monthly Average Expenditure per Capita by Commodity Group in Lamandau Regency (rupiahs), 2023 and 2024 .....</i>	221
10.2	Persentase Pengeluaran per Kapita Sebulan Menurut Kelompok Komoditas di Kabupaten Lamandau, 2023 dan 2024 <i>Percentage of Monthly Expenditure per Capita by Commodity Group in Lamandau Regency, 2023 and 2024.....</i>	222
<b>11.</b>	<b>PERDAGANGAN/TRADE</b>	
11.1	Jumlah Pedagang Menurut Kecamatan di Kabupaten Lamandau, 2024 <i>Number of Merchants by District in Lamandau Regency, 2024.....</i>	227
11.1	Jumlah Sarana Perdagangan Menurut Jenisnya di Kabupaten Lamandau, 2021–2024 <i>Number of Trading Facilities by Type of Facility in Lamandau Regency, 2021–2024 .....</i>	228
11.2	Jumlah Pasar Tradisional Menurut Kecamatan di Kabupaten Lamandau, 2024 <i>Number of Traditional Market by District in Lamandau Regency, 2024 .....</i>	229
11.3	Jumlah Pedagang Menurut Kecamatan di Kabupaten Lamandau, 2024 <i>Number of Merchants by District in Lamandau Regency, 2024.....</i>	230

**12. SISTEM NERACA REGIONAL/SYSTEM OF REGIONAL ACCOUNTS**

12.1.	Produk Domestik Regional Bruto Atas Dasar Harga Berlaku Menurut Lapangan Usaha di Kabupaten Lamandau (miliar rupiah), 2020–2024 <i>Gross Regional Domestic Product at Current Market Prices by Industry in Lamandau Regency (billion rupiahs), 2020–2024.....</i>	237
12.2	Produk Domestik Regional Bruto Atas Dasar Harga Konstan 2010 Menurut Lapangan Usaha di Kabupaten Lamandau (miliar rupiah), 2020–2024 <i>Gross Regional Domestic Product at 2010 Constant Market Prices by Industry in Lamandau Regency (billion rupiahs), 2020–2024 .....</i>	239
12.3	Distribusi Persentase Produk Domestik Regional Bruto Atas Dasar Harga Berlaku Menurut Lapangan Usaha di Kabupaten Lamandau (persen), 2020–2024 <i>Percentage Distribution of Gross Regional Domestic Product at Current Market Prices by Industry in Lamandau Regency (percent), 2020–2024 .....</i>	241
12.4	Laju Pertumbuhan Produk Domestik Regional Bruto Atas Dasar Harga Konstan 2010 Menurut Lapangan Usaha di Kabupaten Lamandau (persen), 2020–2024 <i>Growth Rate of Gross Regional Domestic Product at 2010 Constant Market Prices by Industry in Lamandau Regency (percent), 2020–2024 .....</i>	243
12.5	Produk Domestik Regional Bruto Kabupaten Lamandau Atas Dasar Harga Berlaku Menurut Pengeluaran (juta rupiah), 2020–2024 <i>Gross Regional Domestic Product of Lamandau Regency at Current Market Prices by Expenditure (million rupiahs), 2020–2024.....</i>	245
12.6	Produk Domestik Regional Bruto Kabupaten Lamandau Atas Dasar Harga Konstan 2010 Menurut Pengeluaran (juta rupiah), 2020–2024 <i>Gross Regional Domestic Product of Lamandau Regency at 2010 Constant Market Prices by Expenditure (million rupiahs), 2020–2024 .</i>	246

12.7	Distribusi Persentase Produk Domestik Regional Bruto Kabupaten Lamandau Atas Dasar Harga Berlaku Menurut Pengeluaran (persen), 2020–2024 <i>Percentage Distribution of Gross Regional Domestic Product of Lamandau Regency at Current Market Prices by Expenditure (percent), 2020–2024 .....</i>	247
12.8	Laju Pertumbuhan Produk Domestik Regional Bruto Kabupaten Lamandau Atas Dasar Harga Konstan 2010 Menurut Pengeluaran (persen), 2020–2024 <i>Growth Rate of Gross Regional Domestic Product of Lamandau Regency at 2010 Constant Market Prices by Expenditure (percent), 2020–2024 .....</i>	248
13.	<b>PERBANDINGAN ANTAR KABUPATEN KOTA/ REGENCY/MUNICIPAL COMPARISON</b>	
	<i>Number of Poor Population by Regency/Municipality in Kalimantan Tengah Province (thousand people), 2024.....</i>	254
	<i>Human Development Index by Regency/Municipality in Kalimantan Tengah Province, 2024.....</i>	255
13.1	Jumlah Penduduk Menurut Kabupaten/Kota di Provinsi Kalimantan Tengah (ribu jiwa), 2021–2025 <i>Population by Regency/Municipality in Kalimantan Tengah Province (thousand people), 2021–2025.....</i>	256
13.2	Laju Pertumbuhan Produk Domestik Regional Bruto Atas Dasar Harga Konstan 2010 Menurut Kabupaten/Kota di Provinsi Kalimantan Tengah (persen), 2021–2024 <i>Rate of Growth of Gross Regional Domestic Products at 2010 Constant Market Prices by Regency/Municipality in Kalimantan Tengah Province (percent), 2021–2024.....</i>	257
13.3	Jumlah Penduduk Miskin Menurut Kabupaten/Kota di Provinsi Kalimantan Tengah (ribu orang), 2020–2024 <i>Number of Poor Population by Regency/Municipality in Kalimantan Tengah Province (thousand people), 2020–2024.....</i>	258

13.4	Indeks Pembangunan Manusia Menurut Kabupaten/Kota di Provinsi Kalimantan Tengah, 2020–2024 <i>Human Development Index by Regency/Municipality in Kalimantan Tengah Province, 2020–2024</i> .....	419
13.5	Inflasi Bulanan Kota Indeks Harga Konsumen (IHK) di Kalimantan Tengah, 2024 .....	420
13.6	Luas Daerah Menurut Kabupaten/Kota di Provinsi Kalimantan Tengah, 2024 <i>Total Area by Regency/Municipality in Kalimantan Tengah Province, 2024</i> .....	421
13.7	Persentase Kontribusi Produk Domestik Regional Bruto Atas Dasar Harga Berlaku Kabupaten/Kota Terhadap Total Produk Domestik Regional Bruto di Provinsi Kalimantan Tengah (persen), 2020–2024 <i>Contribution Percentage of Gross Regional Domestic Bruto at Current Market Price of Regency/Municipality toward Total of Gross Regional Domestic Bruto in Kalimantan Tengah Province (percent), 2020–2024</i> .....	422
13.8	Indeks Kemahalan Konstruksi Menurut Kabupaten/Kota di Provinsi Kalimantan Tengah, 2020–2024 <i>Construction Cost Index by Regency/Municipality in Kalimantan Tengah Province, 2020–2024</i> .....	423
13.9	Upah Minimum Regional Per Bulan menurut Kabupaten Kota di Provinsi Kalimantan Tengah (rupiah/bulan), 2021–2025 <i>Monthly Minimum Regional Wages by Regency/Municipality in Kalimantan Tengah Province (rupiahs/month), 2021–2025</i> .....	424

## DAFTAR GAMBAR/LIST OF FIGURES

Gambar Figure	Halaman Page
1.1 Peta Wilayah Kabupaten Lamandau, 2012 <i>Map of Lamandau Regency, 2012</i> .....	9
1.2 Jarak dari Ibukota Kecamatan ke Ibukota Kabupaten di Kabupaten Lamandau (km), 2024 <i>Distance between District Capital and Regency Capital in Lamandau Regency (km), 2024</i> .....	10
2.1 Jumlah Desa Menurut Klasifikasi Indeks Desa Membangun (IDM), 2023–2024 <i>Number of Villages by Building Villages Index Classification in Lamandau Regency, 2023–2024</i> .....	29
2.2 Persentase Jumlah Personil Polisi Menurut Kecamatan di Kabupaten Lamandau, 2024 <i>Percentage of Number of Police Personnel by District in Lamandau Regency, 2024</i> .....	30
3.1 Distribusi Persentase Penduduk Menurut Kecamatan di Kabupaten Lamandau, 2024 <i>Percentage Distribution of Population by District in Lamandau Regency, 2024</i> .....	74
3.2 Distribusi Penduduk Berumur 15 Tahun Ke Atas yang Bekerja Selama Seminggu yang Lalu Menurut Jumlah Jam Kerja Seluruhnya dan Jenis Kelamin di Kabupaten Lamandau, 2024 <i>Distribution of Population 15 Years of Age and Over who Worked During The Previous Week by Total Working Hours and Sex in Lamandau Regency, 2024</i> .....	75
4.1 Rasio Murid-Guru menurut Jenjang Pendidikan dan Kecamatan di Kabupaten Lamandau, 2024/2025 <i>Pupil-Teacher Ratio by Education Level and District in Lamandau Regency, 2024/2025</i> .....	104

4.2	Jumlah Tenaga Keperawatan dan Kebidanan menurut Kecamatan di Kabupaten Lamandau, 2024 <i>Number of Nursing Staff and Midwifery by District in Lamandau Regency, 2024</i> .....	105
5.1	Produksi Tanaman Perkebunan Menurut Kecamatan dan Jenis Tanaman (ton) di Kabupaten Lamandau, 2023–2024 <i>Production of Estate Crops by Subdistrict and Kind of Crops (ton) in Lamandau Regency, 2023–2024</i> .....	240
6.1	Persentase Jumlah Pelanggan Listrik Menurut Kecamatan di Kabupaten Lamandau, 2021–2024 <i>Percentage of Number of Registered Electricity Costumers by District in Lamandau Regency, 2021–2024</i> .....	318
6.2	Jumlah Air yang Disalurkan Menurut Jenis Pelanggan di Kabupaten Lamandau (m <sup>3</sup> ), 2024 <i>Number of Distributed Clean Water by Type of Customers in Lamandau Regency (m<sup>3</sup>), 2024</i> .....	319
7.1	Jumlah Wisatawan Mancanegara dan Domestik di Kabupaten Lamandau, 2019–2024 <i>Number of International and Domestic Visitors in Lamandau Regency, 2019–2024</i> .....	330
8.1	Jumlah Pengeluaran Surat Izin Mengemudi (SIM) Menurut Jenisnya di Wilayah Hukum Kepolisian Resor Lamandau, 2024 <i>Number of Driver License Issued by Type in Police Resort of Lamandau Regency, 2024</i> .....	344
8.2	Persentase Desa/Kelurahan Menurut Penerimaan Sinyal Internet Telepon Seluler di Kabupaten Lamandau, 2024 <i>Percentage of Villages/Subdistricts by Cellular Phone Internet Signal Reception in Lamandau Regency, 2024</i> .....	345
9.1	Persentase Jumlah Koperasi Menurut Jenis Koperasi di Kabupaten Lamandau, 2024 <i>Percentage of Number of Cooperatives by Kind of Cooperative in Lamandau Regency, 2024</i> .....	362



9.2	Enam Kelompok Pengeluaran yang Mengalami Inflasi Setiap Bulannya di Kabupaten Lamandau, 2024 <i>Six Expenditure Groups that Experience Inflation Every Month in Lamandau Regency, 2024</i> .....	363
10.1	Persentase Pengeluaran per Kapita Sebulan Menurut Kelompok Komoditas di Kabupaten Lamandau, 2023 dan 2024 <i>Percentage of Monthly Expenditure per Capita by Commodity Group in Lamandau Regency, 2023 and 2024</i> .....	380
11.1	Jumlah Pedagang Menurut Kecamatan di Kabupaten Lamandau, 2024 <i>Number of Merchants by District in Lamandau Regency, 2024</i> .....	387
12.1	Laju Pertumbuhan Produk Domestik Regional Bruto Atas Dasar Harga Konstan 2010 Menurut Lapangan Usaha di Kabupaten Lamandau (persen), 2020–2024 <i>Growth Rate of Gross Regional Domestic Product at 2010 Constant Market Prices by Industry in Lamandau Regency (percent), 2020–2024</i> .....	396
13.1	Jumlah Penduduk Miskin Menurut Kabupaten/Kota di Provinsi Kalimantan Tengah (ribu orang), 2024 <i>Number of Poor Population by Regency/Municipality in Kalimantan Tengah Province (thousand people), 2024</i> .....	414
13.2	Indeks Pembangunan Manusia Menurut Kabupaten/Kota di Provinsi Kalimantan Tengah, 2024 <i>Human Development Index by Regency/Municipality in Kalimantan Tengah Province, 2024</i> .....	415



## PENJELASAN UMUM/EXPLANATORY NOTES

Tanda-tanda, satuan-satuan, dan lain-lainnya yang digunakan dalam publikasi ini adalah sebagai berikut:

*Symbols, measurement units, and acronyms which are used in this publication, are as follows:*

### 1. TANDA-TANDA/SYMBOLS

Data tidak tersedia/ <i>Data not available</i> .....	: ...
Tidak ada atau nol / <i>Null or zero</i> .....	: –
Data dapat diabaikan/ <i>Data negligible</i> .....	: ~0
Tanda decimal/ <i>Decimal point</i> .....	: ,
Data tidak dapat ditampilkan/ <i>Not applicable</i> .....	: NA
Angka estimasi/ <i>Estimated figures</i> .....	: e
Angka diperbaiki/ <i>Revised figures</i> .....	: r
Angka sementara/ <i>Preliminary figures</i> .....	: *
Angka sangat sementara/ <i>Very preliminary figures</i> .....	: **
Angka sangat sangat sementara/ <i>Very very preliminary figures</i> .....	: ***

### 2. SATUAN/UNITS

barel/ <i>barrel</i> .....	: 158,99 liter/ <i>litres</i> = 1/6,2898 m <sup>3</sup>
hektare (ha)/ <i>hectare (ha)</i> .....	: 10.000 m <sup>2</sup>
kilometer (km)/ <i>kilometres (km)</i> .....	: 1.000 meter/ <i>meters (m)</i>
knot/ <i>knot</i> .....	: 1,8523 km/jam ( <i>km/hour</i> )
kuintal/ <i>quintal</i> .....	: 100 kg
KWh .....	: 1.000 Watt hour
MWh .....	: 1.000 KWh
liter (untuk beras)/ <i>litre (for rice)</i> .....	: 0,80 kg
MMSCF .....	: 1/35,3 m <sup>3</sup>
metrik ton (m.ton)/ <i>metric ton (m. ton)</i> .....	: 0,98421 long ton = 1.000 kg
ons/ <i>ounce</i> .....	: 28,31 gram/ <i>grams</i>
ton .....	: 1.000 kg

Satuan lain: buah, dus, butir, helai/lembar, kaleng, batang, pulsa, ton kilometer (ton-km), jam, menit, persen (%).

*Other units: unit, pack, pieces, sheet, tin, pulse, ton-kilometres(ton-km), hour, minute, percent (%).*

Perbedaan angka di belakang koma disebabkan oleh pembulatan angka.

*The difference in decimal numbers is caused by rounding.*



## DAFTAR SINGKATAN/ LIST OF ABBREVIATIONS

SI	: Stasiun Iklim
SIMPK	: Stasiun Meteorologi Pertanian Khusus
t.t	: Tempat tidur
BCG	: Bacillus Calmette Guerin
DPT	: Difteri, Pertusis, Tetanus
TT	: Tetanus Toxoid
IOT	: Industri Obat Tradisional/ <i>Traditional Medicine Industry</i>
IKOT	: Industri Kecil Obat Tradisional/ <i>Traditional Medicine Small</i>
Alkes	: Alat kesehatan/ <i>Health Kits</i>
PKRT	: Perbekalan Kesehatan Rumah tangga/ <i>Household Health Logistics</i>
Kompl	: Komplemen/ <i>Complement</i>
IRTP	: Industri Pangan Produksi Rumah Tangga/ <i>Foods Home Industry</i>
PBF	: Pedagang Besar Farmasi/ <i>Pharmacy Whole-seller</i>
GFK	: Gudang Farmasi Kab/Kota/Regency/ <i>Municipality Pharmacy Warehouse</i>
RB	: Rumah Bersalin/ <i>Delivery House</i>
Pustu	: Puskesmas pembantu/ <i>Auxiliary Public Health Center</i>
BP	: Balai Pengobatan/ <i>Polyclinic</i>
TPS	: Tempat Pembuangan Sementara / <i>landfill</i>
Jamkesmas	: Jaminan kesehatan masyarakat miskin/ <i>Poor public health insurance</i>
PJKMU	: Program Jaminan Kesehatan Masyarakat Umum
SIUP	: Surat Ijin Usaha Perdagangan/ <i>Trading Permission Letter</i>
TDP	: Tanda Daftar Perusahaan/ <i>Company Registration Identity</i>
API	: Angka Pengenal Importir/ <i>Importer's Identity Number</i>



## Statistik Kunci, 2022–2024

### Key Statistics, 2022–2024

Rincian/Description	Satuan/Unit	2022	2023	2024
(1)	(2)	(3)	(4)	(5)
<b>SOSIAL/SOCIAL</b>				
Penduduk <sup>1</sup> /Population <sup>1</sup>	ribu/thousand	100,51	102,10	103,68
Laju Pertumbuhan Penduduk <sup>1</sup> /Population Growth <sup>1</sup>	%	1,69	1,65	1,62
Angka Harapan Hidup <sup>1-e</sup> /Life Expectancy Rate <sup>1</sup>	tahun/years	73,26	73,31	73,59
Angka Melek Huruf Usia 15+ /Literacy Rate Aged 15+	%	99,36	99,11	98,30
Tingkat Partisipasi Angkatan Kerja -TPAK <sup>2</sup> Labour Force Participation Rate-LFPR <sup>2</sup>	%	70,32	69,01	72,20
Tingkat Pengangguran Terbuka-TPT <sup>2</sup> Unemployment Rate-UR <sup>2</sup>	%	3,41	3,32	3,17
Penduduk Miskin <sup>3</sup> /Poor People <sup>3</sup>	ribu/thousand	2,78	2,63	2,79
Persentase Penduduk Miskin <sup>3</sup> Percentage of Poor People <sup>3</sup>	%	3,34	3,12	3,25
Indeks Pembangunan Manusia-IPM <sup>4</sup> Human Development Index <sup>4</sup>	—	72,81	73,44	73,95
<b>EKONOMI/ECONOMIC</b>				
Produk Domestik Regional Bruto (PDRB) Harga Berlaku <sup>5</sup> Gross Regional Domestic Bruto (GRDP) at Current Price <sup>5</sup>	miliar rupiah billion rupiahs	7.315,9	7.518,7	8.264,8
Laju Pertumbuhan Ekonomi <sup>6</sup> /Economic Growth <sup>6</sup>	%	6,05	1,59	3,64
PDRB Per Kapita Harga Berlaku Per Capita of GRDP at Current Price	juta rupiah million rupiahs	72,79	73,64	79,71
Inflasi/Inflation (y-o-y)	%	5,99 <sup>7</sup>	2,56 <sup>7</sup>	1,19 <sup>8</sup>

Catatan/Notes: <sup>1</sup> Badan Pusat Statistik, Proyeksi Penduduk Indonesia 2020–2050 Hasil Sensus Penduduk 2020 (Pertengahan tahun/ Juni)/BPS-Statistics Indonesia, 2020–2050 Indonesia population projection result of 2020 Population Census (mid year/June)

<sup>2</sup> Kondisi Agustus/Condition at August

<sup>3</sup> Kondisi Maret/Condition at March

<sup>4</sup> Sejak tahun 2010, IPM dihitung dengan metode baru. Komponen IPM metode baru adalah angka harapan hidup saat lahir, harapan lama sekolah, rata-rata lama sekolah, dan pengeluaran per kapita/Since 2010, HDI was calculated using new method. New HDI component are life expectancy at birth, expected years of schooling, means years of schooling, and expenditure per capita

<sup>5</sup> Mulai tahun 2010 mengadopsi System of National Account 2008 (SNA 2008)/Since 2010 is in line with System of National Account 2008 (SNA 2008)

<sup>6</sup> Menggunakan tahun dasar 2010 (2010=100)/Using 2010 base year (2010=100)

<sup>7</sup> Berdasarkan IHK Kota Sampit (2018 = 100)/Based on CPI Sampit Cities (2018 = 100)

<sup>8</sup> Berdasarkan IHK Kota Sukamara (2022 = 100)/Based on CPI Sukamara cities (2024= 100)





Bab  
Chapter  
**1**

# Geografi dan Iklim

## Geography and Climate



Kecamatan Paling Luas  
*The Largest District*

**Lamandau**

**1.538,38 m<sup>2</sup>**

Geografi/Geography

Kecamatan Dengan Desa/Kelurahan Terbanyak  
*District with The Most Villages/Subdistrict*

**Bulik**

Desa/Kelurahan  
*Villages/Subdistrict* **15**



Bulan dengan curah hujan tertinggi (mm) adalah  
**November**

*The month with the highest rainfall (mm) is* **November**

**431,00 mm**

Iklim/Climate



Rata-rata suhu udara tertinggi ada di bulan **Mei**

*The highest average air temperature is in* **May**

**27,82 °C**



**PENJELASAN TEKNIS**

1. **Letak astronomis** adalah letak suatu pada muka bumi yang didefinisikan dengan posisi garis lintang dan garis bujur. Garis lintang adalah koordinat geografis yang menunjukkan posisi utara-selatan sebuah titik di permukaan bumi sedangkan garis bujur adalah menunjukkan posisi timur-barat.
2. **Luas wilayah** mengacu kepada Undang-Undang Nomor 5 Tahun 2002 Tentang Pembentukan Kabupaten Katingan, Kabupaten Seruyan, Kabupaten Sukamara, Kabupaten Lamandau, Kabupaten Gunung Mas, Kabupaten Pulang Pisau, Kabupaten Murung Raya, dan Kabupaten Barito Timur di Provinsi Kalimantan Tengah dan berdasarkan pada Keputusan Menteri Dalam Negeri RI No. 100.1.1-6117 Tahun 2022 tanggal 9 November 2022 Tentang Pemberian dan Pemutakhiran Kode, Data Wilayah Administrasi Pemerintahan, dan Pulau.
3. **Ibu kota kabupaten** adalah ibu kota atau tempat kedudukan pusat pemerintahan dari sebuah kabupaten. Pada sebuah ibu kota kabupaten terdapat Kantor Bupati beserta Perangkat Daerah, Gedung DPRD kabupaten, instansi vertikal, dan infrastruktur perkotaan pada umumnya.

**TECHNICAL NOTES**

1. ***Astronomical position*** is a point on the earth, defined in terms of astronomical latitude and longitude. Latitude is a coordinate that specifies the north-south position of a point on the Earth's surface, whereas longitude specifies the east-west position.
2. ***The area*** based on Law Number 5 of 2002 on the Establishment of the Regencies of Katingan, Seruyan, Sukamara, Lamandau, Gunung Mas, Pulang Pisau, Murung Raya and Barito Timur in Kalimantan Tengah Province and based on The Decision of The Minister of Home Affairs RI Number 100.1.1-6117 in 2022, November 9th, 2022 on the Granting and Updating of Codes, Data on Government Administration Regions, and Islands.
3. ***The capital city*** is the capital of the regency or the seat of government of a regency centre. In a regency capital there are the Regent and the office of the Region, the local parliament building, vertical institutions, and urban infrastructure in general.

4. **Badan Pusat Statistik (BPS) telah melakukan pendataan Potensi Desa (Podes) sejak tahun 1980.** Sejak saat itu, Podes dilaksanakan secara rutin sebanyak 3 kali dalam kurun waktu sepuluh tahun untuk mendukung kegiatan Sensus Penduduk, Sensus Pertanian, ataupun Sensus Ekonomi. Sejak tahun 2008, pendataan Podes mengalami perubahan dengan adanya penambahan kuesioner suplemen kecamatan dan kabupaten/kota. Penambahan kuesioner tersebut bertujuan untuk meningkatkan manfaat data Podes bagi para konsumen data dan pemerintah daerah dalam perencanaan pembangunan wilayah. Data Podes terbaru yang tersedia adalah kondisi tahun 2024. Pengumpulan data Podes 2024 dilakukan melalui wawancara langsung oleh petugas terlatih dengan narasumber yang relevan. Petugas adalah aparatur ataupun mitra kerja BPS Kabupaten/ Kota, sementara narasumber adalah kepala desa/lurah atau narasumber lain yang memiliki pengetahuan terhadap wilayah target pencacahan.

5. **Meter di atas permukaan laut (disingkat mdpl) adalah istilah untuk menjelaskan ketinggian suatu tempat dari permukaan laut, dinyatakan dalam meter.**

4. ***BPS-Statistics Indonesia has been collecting village potential data (Podes) since 1980. Podes has been regularly implemented 3 (three) times within ten years to support the activities of the Population Census, Agriculture Census, or Economic Census. Since 2008, Podes data collecting has been changed especially in providing additional information from Subdistrict and regency/municipality, using separate questionnaires. The goal of these changes is to provide more benefits for data users and local government in regional development planning. The latest Podes data available is 2024 conditions. Data collection of Podes 2024 carried out through direct interviews by trained personnel with relevant respondents. The interviewers are BPS Regency/City personnel or partners, meanwhile, the selected respondents are the village head/ ward head or other respondents who have the knowledge towards the target area of enumeration.***

5. ***Meters above sea level (masl) is the term used to describe the height of a point above sea level, expressed in meters.***

6. **Iklim** adalah statistik cuaca dalam jangka waktu yang lama. Iklim diukur dengan menilai pola variasi suhu, kelembaban, tekanan atmosfer, angin, curah hujan, jumlah partikel atmosfer, dan variabel meteorologi lainnya di wilayah tertentu dalam jangka waktu yang lama. Cuaca berbeda dengan iklim, yaitu menggambarkan kondisi jangka pendek dari variabel-variabel tersebut.
7. **Curah hujan** merupakan ketinggian air hujan yang terkumpul dalam tempat yang datar, tidak menguap, tidak meresap, dan tidak mengalir. Curah hujan dalam 1 (satu) millimeter memiliki arti dalam luasan satu meter persegi pada tempat yang datar tertampung air setinggi satu millimeter atau air sebanyak satu liter.
6. **Climate** is the statistics of weather over long periods of time. It is measured by assessing the patterns of variation in temperature, humidity, atmospheric pressure, wind, precipitation, atmospheric particle count, and other meteorological variables in a given region over long periods of time. Weather differs from climate, in that weather only describes the short-term conditions of these variables.
7. **Rainfall** is a level of rainwater collected in a flat, non-evaporating, non-absorbing, and non-flowing place. Rainfall in 1 (one) millimeter has the meaning in an area of one square meter in a flat place that holds water as high as one millimeter or as much as one liter of water.

**ULASAN**

Secara astronomis, Kabupaten Lamandau terletak antara 1°9' Lintang Selatan dan 3°36' Lintang Selatan dan antara 110°25' Bujur Timur dan 112°50' Bujur Timur sehingga kabupaten ini memiliki iklim tropis. Kabupaten Lamandau merupakan kabupaten pemekaran dari Kabupaten Kotawaringin Barat pada tahun 2002.

Luas wilayah Kabupaten Lamandau sebesar 7.632,39 km<sup>2</sup> yang terdiri dari 8 (delapan) kecamatan yaitu Kecamatan Bulik, Kecamatan Sematu Jaya, Kecamatan Menthobi Raya, Kecamatan Bulik Timur, Kecamatan Lamandau, Kecamatan Belantikan Raya, Kecamatan Delang, dan Kecamatan Batangkawa.

Batas wilayah Kabupaten Lamandau secara geografis adalah sebagai berikut:

- Timur: Kabupaten Kotawaringin Barat.
- Barat: Provinsi Kalimantan Barat dan sebagian Kabupaten Sukamara.
- Utara: Provinsi Kalimantan Barat dan sebagian Kabupaten Seruyan.
- Selatan: Kabupaten Sukamara dan Kotawaringin Barat.

**DESCRIPTION**

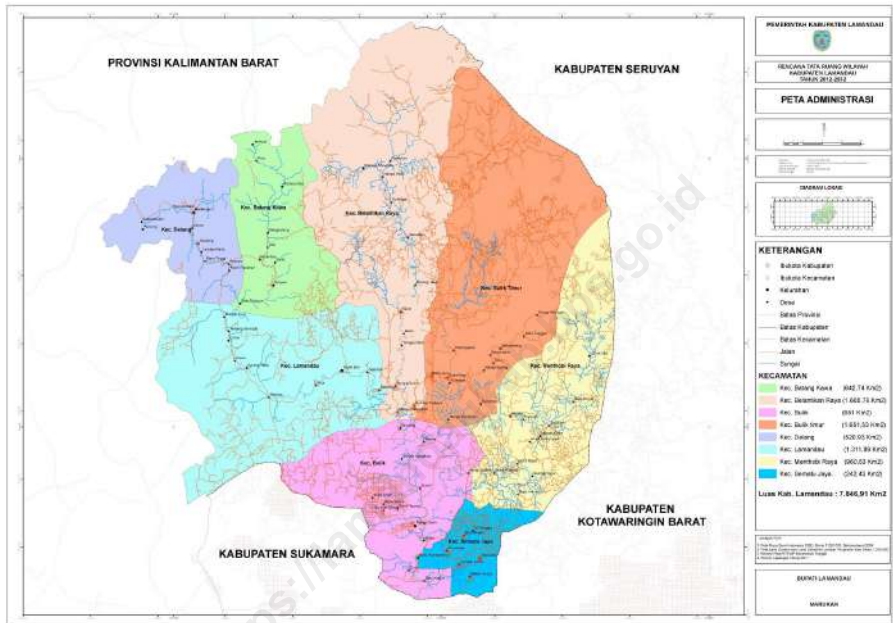
*In astronomical, Lamandau is located between 1°9' South Latitude and 3°36' South Latitude and between 110°25' East Longitude and 112°50' East Longitude so this regency has a tropical climate. Lamandau is a fraction regency from Kotawaringin Barat in 2002.*

*Total area of Lamandau Regency is 7,632.39 km<sup>2</sup> which consists of 8 (eight) subdistricts namely Bulik District, Sematu Jaya District, Menthobi Raya District, Bulik Timur District, Lamandau District, Belantikan Raya District, Delang District, dan Batangkawa District.*

*The boundaries of Lamandau Regency based on geographical position are:*

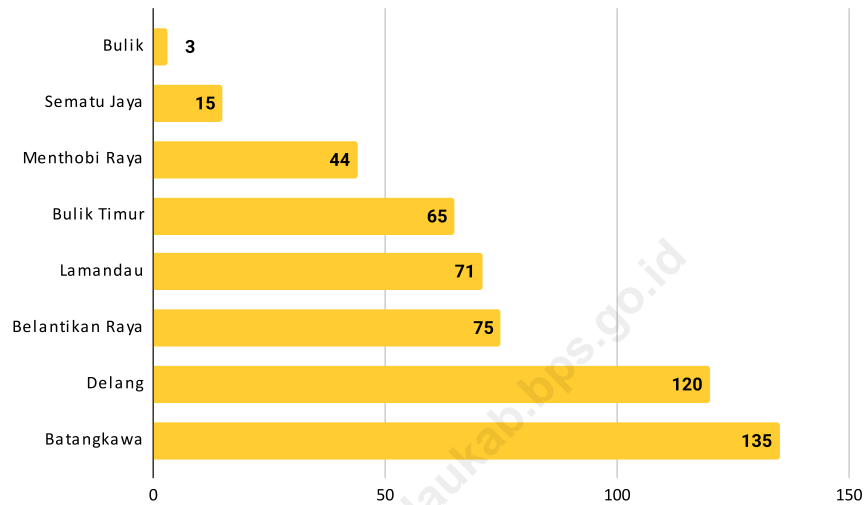
- *East: Kotawaringin Barat Regency.*
- *West: Kalimantan Barat Province and part of Sukamara Regency.*
- *North: Kalimantan Barat Province and part of Seruyan Regency.*
- *South: Sukamara and Kotawaringin Barat Regency.*





Sumber/Source : Sekretariat Daerah Kabupaten Lamandau/Regional Secretariat of Lamandau Regency

**Gambar 1.1** Peta Wilayah Kabupaten Lamandau, 2012  
**Figures** Map of Lamandau Regency, 2012



Sumber/Source : Badan Pusat Statistik, Pendataan Potensi Desa 2024/BPS-Statistics Indonesia, Village Potential Data Collection 2024

**Gambar 1.2**  
**Figures**

**Jarak dari Ibukota Kecamatan ke Ibukota Kabupaten di Kabupaten Lamandau (km), 2024**  
**Distance between District Capital and Regency Capital in Lamandau Regency (km), 2024**



1.1 KEADAAN GEOGRAFI  
GEOGRAPHY CONDITION

**Tabel** 1.1.1 **Luas Daerah dan Jumlah Pulau Menurut Kecamatan di Kabupaten Lamandau, 2022**  
*Total Area and Number of Islands by District in Lamandau Regency, 2022*

Kecamatan <i>District</i>	Ibukota Kecamatan <i>Capital of District</i>	Luas <i>Total Area</i> (km <sup>2</sup> /sq.km)
(1)	(2)	(3)
Bulik <sup>2</sup>	Nanga Bulik	766,34
Sematu Jaya <sup>2</sup>	Purwareja	670,94
Menthobi Raya <sup>2</sup>	Melata	625,78
Bulik Timur <sup>2</sup>	Merambang	555,05
Lamandau <sup>2</sup>	Tapin Bini	1.538,38
Belantikan Raya <sup>2</sup>	Bayat	879,65
Delang <sup>2</sup>	Kudangan	762,00
Batangkawa <sup>2</sup>	Kinipan	685,00
Kabupaten Lamandau <sup>1</sup>	Nanga Bulik	7.632,39

Lanjutan Tabel/*Continued Table 1.1.1*

Kecamatan <i>District</i>	Persentase terhadap Luas Kabupaten/ Kota <i>Percentage to Regency/Municipal Area</i>	Jumlah Pulau <i>Number of Islands</i>
(1)	(4)	(5)
Bulik <sup>2</sup>	11,82	—
Sematu Jaya <sup>2</sup>	10,35	—
Menthobi Raya <sup>2</sup>	9,65	—
Bulik Timur <sup>2</sup>	8,56	—
Lamandau <sup>2</sup>	23,73	—
Belantikan Raya <sup>2</sup>	13,57	—
Delang <sup>2</sup>	11,75	—
Batangkawa <sup>2</sup>	10,57	—
<b>Kabupaten Lamandau<sup>1</sup></b>	<b>100,00</b>	<b>—</b>

Catatan/*Note*: <sup>1</sup> Berdasarkan Keputusan Menteri Dalam Negeri RI No. 100.1.1-6117 Tahun 2022 tanggal 9 November 2022/*Based on The Decision of The Minister of Home Affairs RI Number 100.1.1-6117 in 2022, November 9th, 2022*

<sup>2</sup> Data luas wilayah per kecamatan tahun ini belum tersedia, masih menggunakan data tahun sebelumnya/*Data on the area per district this year is not yet available, still using the previous year's data*  
(Berdasarkan data Sekretariat Daerah Kabupaten Lamandau/*Based on data from Regional Secretariat of Lamandau Regency*)

Sumber/*Source*: <sup>1</sup> Kementerian Dalam Negeri/*Ministry of Home Affairs*

<sup>2</sup> Sekretariat Daerah Kabupaten Lamandau/*Regional Secretariat of Lamandau Regency*

Tabel 1.1.2  
Table

Tinggi Wilayah dan Jarak ke Ibukota Kabupaten Menurut Kecamatan di Kabupaten Lamandau, 2024  
*Altitude and Distance to the Capital of Regency by District in Lamandau Regency, 2024*

Kecamatan <i>District</i>	Tinggi Wilayah (mdpl) <i>Altitude (m a.s.l)</i>	Jarak ke Ibukota Kabupaten (km) <i>Distance to the Capital of Regency (km)</i>
(1)	(2)	(3)
Bulik	64	3
Sematu Jaya	22	15
Menthobi Raya	31	44
Bulik Timur	98	65
Lamandau	36	71
Belantikan Raya	33	75
Delang	85	120
Batangkawa	71	135

Catatan/Note: —  
Sumber/Source: Badan Pusat Statistik, Pendataan Potensi Desa 2024/BPS-Statistics Indonesia, Village Potential Data Collection 2024

**Tabel 1.1.3** Jumlah Desa<sup>1</sup>/Kelurahan Menurut Kecamatan di Kabupaten Lamandau dan Letak Geografi, 2024  
*Number of Villages<sup>1</sup>/Subdistricts by District in Lamandau Regency and Geographical Location, 2024*

Kecamatan <i>District</i>	Tepi Laut <i>Coastal</i>	Bukan Tepi Laut <i>Non-Coastal</i>
(1)	(2)	(3)
Bulik	—	15
Sematu Jaya	—	8
Menthobi Jaya	—	11
Bulik Timur	—	12
Lamandau	—	11
Belantikan Raya	—	13
Delang	—	11
Batangkawa	—	9
<b>Kabupaten Lamandau</b>	<b>—</b>	<b>90</b>

Catatan/Note: <sup>1</sup> Desa pada tabel ini termasuk Unit Permukiman Transmigrasi (UPT) yang masih dibina oleh kementerian terkait dan nagari di Provinsi Sumatera Barat/*Villages in this table include Transmigration Settlement Unit fostered by the relevant ministries and the nagari in the Province of Sumatera Barat*

Sumber/Source: Badan Pusat Statistik, Pendataan Potensi Desa (Podes)/*BPS-Statistics Indonesia, Village Potential Data Collection*

**Tabel 1.1.4**      **Jumlah Desa<sup>1</sup>/Kelurahan Menurut Kecamatan di Kabupaten Lamandau dan Topografi Wilayah, 2024**  
**Number of Villages<sup>1</sup>/Subdistricts by District in Lamandau Regency and Topographical Areas, 2024**

Kecamatan <i>District</i>	Lembah <i>Valley</i>	Lereng/Puncak <i>Slope</i>	Dataran <i>Flat</i>
(1)	(2)	(3)	(4)
Bulik	—	9	6
Sematu Jaya	—	—	8
Menthobi Jaya	—	11	—
Bulik Timur	—	12	—
Lamandau	—	9	2
Belantikan Raya	—	11	2
Delang	—	6	5
Batangkawa	—	8	1
<b>Kabupaten Lamandau</b>	—	<b>66</b>	<b>24</b>

Catatan/Note:      <sup>1</sup> Desa pada tabel ini termasuk Unit Permukiman Transmigrasi (UPT) yang masih dibina oleh kementerian terkait dan nagari di Provinsi Sumatera Barat/Villages in this table include Transmigration Settlement Unit fostered by the relevant ministries and the nagari in the Province of Sumatera Barat

<sup>2</sup> Data citra satelit yang sudah dikonfirmasi oleh aparat desa. Kategori Lereng/Puncak termasuk juga Tebing/Satellite image data that has been confirmed by village officials. The Slope category includes Cliffs

Sumber/Source:      Badan Pusat Statistik, Pendataan Potensi Desa (Podes)/BPS-Statistics Indonesia, Village Potential Data Collection

**Tabel 1.1.5**      **Luas Daerah Menurut Desa/Kelurahan di Kabupaten Lamandau (km<sup>2</sup>), 2021**  
**Table**            **Area by Village/Subdistrict of Lamandau Regency (square. km), 2021**

Kecamatan District		Desa/Kelurahan Village/Ward		Luas Wilayah <sup>1</sup> Area(km <sup>2</sup> /square. km)
(1)	(2)	(3)		(4)
(010)	Bulik			
		(001)	Batu Kotam	75,00
		(003)	Guci	113,00
		(004)	Kujan	70,00
		(005)	Nanga Bulik	61,50
		(006)	Bumi Agung	8,00
		(007)	Sumber Mulya	7,00
		(008)	Bukit Indah	15,00
		(009)	Arga Mulya	21,00
		(010)	Bunut	108,00
		(011)	Sungai Mentawa	113,00
		(012)	Beruta	18,00
		(013)	Tamiang	118,00
		(014)	Perigi Raya	3,00
		(015)	Nanga Pamalontian	3,50
		(016)	Persiapan Liku Mulya Sakti	32,34
(011)	Sematu Jaya			
		(001)	Mekar Mulya	21,96
		(002)	Jangkar Prima	23,90
		(003)	Purwareja	200,00
		(004)	Wonorejo	18,00
		(005)	Tri Tunggal	150,00
		(006)	Bina Bhakti	15,00
		(007)	Batu Hambawang	212,34
		(008)	Rimba Jaya	29,74

Lanjutan Tabel/*Continued Table 1.1.5*

Kecamatan <i>District</i>		Desa/Kelurahan <i>Village/Ward</i>	Luas Wilayah <sup>1</sup> <i>Area(km<sup>2</sup>/square. km)</i>
(1)	(2)	(3)	(4)
(012)	Menthobi Raya		
		(001) Bukit Makmur	79,00
		(002) Bukit Raya	60,00
		(003) Sumber Jaya	51,20
		(004) Bukit Harum	19,10
		(005) Melata	110,00
		(006) Mukti Manunggal	13,26
		(007) Modang Mas	27,22
		(008) Nanuah	102,00
		(009) Topalan	44,00
		(010) Batu Ampar	60,00
		(011) Lubuk Hiju	60,00
(013)	Bulik Timur		
		(001) Bukit Jaya	32,32
		(002) Sukamaju	33,05
		(003) Nanga Palikodan	43,50
		(004) Sungkup	79,02
		(005) Nanga Koring	71,83
		(006) Nuangan	12,32
		(007) Toka	72,32
		(008) Sepondam	60,11
		(009) Pedongatan	77,24
		(010) Merambang	36,49
		(011) Batu Tunggal	29,12
		(012) Nanga Kemujan	7,73
(020)	Lamandau		
		(001) Cuhai	196,00
		(002) Kawa	162,00

Lanjutan Tabel/*Continued Table* 1.1.5

Kecamatan <i>District</i>		Desa/Kelurahan <i>Village/Ward</i>	Luas Wilayah <sup>1</sup> <i>Area(km2/square. km)</i>
(1)	(2)	(3)	(4)
		(003) Panopa	125,00
		(004) Suja	363,58
		(005) Sekoban	144,00
		(006) Bakonsu	91,00
		(010) Tapin Bini	183,00
		(011) Karang Taba	161,91
		(012) Tanjung Beringin	70,20
		(013) Sungai Tuat	19,41
		(014) Samujaya	22,28
(021)	Belantikan Raya		
		(001) Nanga Belantikan	25,43
		(002) Sungai Buluh	93,89
		(003) Tangga Batu	48,57
		(004) Belibi	329,87
		(005) Bayat	57,09
		(006) Karang Besi	16,92
		(007) Benuatan	11,84
		(008) Kahingai	158,29
		(009) Nanga Matu	48,33
		(010) Petarikan	6,65
		(011) Bintang Mangalih	27,61
		(012) Sumber Cahaya	48,33
		(013) Persiapan Batu Selipi	6,83
(030)	Delang		
		(004) Riam Penahan	101,00
		(005) Sepoyu	111,00
		(009) Riam Tinggi	43,00
		(010) Landau Kantu	35,00



Lanjutan Tabel/*Continued Table 1.1.5*

Kecamatan <i>District</i>		Desa/Kelurahan <i>Village/Ward</i>		Luas Wilayah <sup>1</sup> <i>Area(km2/square. km)</i>
(1)	(2)	(3)		(4)
		(011)	Nyalang	95,00
		(012)	Lopus	36,00
		(013)	Kubung	36,00
		(014)	Sekombulan	60,00
		(015)	Kudangan	100,00
		(016)	Penyombaan	94,00
		(017)	Hulu Jojabo	51,00
(031)	Batangkawa			
		(001)	Batu Tambun	85,00
		(002)	Kinipan	54,00
		(003)	Ginih	61,00
		(004)	Benakitan	80,00
		(005)	Liku	85,00
		(006)	Mengkalang	65,00
		(007)	Karang Mas	105,00
		(008)	Kina	116,00
		(009)	Jemuat	34,00

Catatan/Note: <sup>1</sup> Data luas wilayah per desa belum tersinkron dengan Kementerian Dalam Negeri/*Data on the area per village has not been synchronized with the Ministry of Home Affairs*

Sumber/Source: Sekretariat Daerah Kabupaten Lamandau/*Regional Secretariat of Lamandau Regency*

1.2 KEADAAN IKLIM  
CLIMATE CONDITION

**Tabel** 1.2.1 **Pengamatan Unsur Iklim Menurut Bulan di Stasiun Meteorologi Kelas III Iskandar, 2024**  
**Table** 1.2.1 **Observation of Climate Elements By Months at Class III Meteorology Station of Iskandar, 2024**

Bulan Month	Suhu/Temperature (°C)			Kelembaban/Humidity (%)		
	Minimum	Rata-rata Average	Maksimum Maximum	Minimum	Rata-rata Average	Maksimum Maximum
(1)	(2)	(3)	(4)	(5)	(6)	(7)
Januari/January	20,10	26,93	34,90	50,00	87,28	99,00
Februari/February	20,40	27,21	35,30	41,00	86,95	100,00
Maret/March	21,40	27,39	35,30	44,00	86,71	100,00
April/April	23,30	27,76	35,20	56,00	87,40	100,00
Mei/May	21,80	27,82	34,70	53,00	87,54	100,00
Juni/June	21,40	27,13	34,40	53,00	87,08	100,00
Juli/July	20,80	26,78	33,80	59,00	84,59	100,00
Agustus/August	22,00	26,60	33,20	76,50	85,57	97,00
September/September	22,00	27,25	35,30	71,00	82,73	97,75
Oktober/October	22,20	27,71	35,30	74,75	83,37	96,00
November/November	22,80	27,14	34,80	79,75	86,73	95,75
Desember/December	22,80	26,90	35,70	78,00	86,91	95,50
Rata-rata/Average	21,75	27,22	34,83	61,33	86,07	98,42

Lanjutan Tabel/*Continued Table 1.2.1*

Bulan Month	Kecepatan Angin (knot) Wind Velocity (knot)			Tekanan Udara/Atmospheric Pressure (mbar)		
	Minimum	Rata-rata Average	Maksimum Maximum	Minimum	Rata-rata Average	Maksimum Maximum
(1)	(8)	(9)	(10)	(11)	(12)	(13)
Januari/January	0,00	1,07	6,70	1002,80	1007,48	1015,80
Februari/February	0,00	1,08	5,70	1002,80	1008,21	1014,50
Maret/March	0,00	1,22	6,70	1002,00	1007,27	1011,50
April/April	0,00	1,14	10,80	1001,00	1005,74	1009,90
Mei/May	0,00	1,41	10,00	1001,40	1005,95	1009,50
Juni/June	0,00	1,42	9,00	1003,20	1007,39	1011,90
Juli/July	0,00	1,68	10,80	1002,50	1007,75	1010,20
Agustus/August	0,00	1,86	7,72	1006,90	1008,74	1010,40
September/September	0,00	1,64	8,75	1006,20	1008,27	1010,10
Oktober/October	0,00	1,31	9,77	1006,70	1008,50	1010,10
November/November	0,00	1,16	5,14	1005,40	1007,22	1009,70
Desember/December	0,00	1,31	9,26	1003,60	1006,45	1009,90
Rata-rata/Average	0,00	1,36	8,36	1003,71	1007,41	1011,13

Lanjutan Tabel/*Continued Table 1.2.1*

<b>Bulan</b> <b>Month</b>	<b>Jumlah Curah Hujan</b> <b>(mm/tahun)</b> <b>Number of Precipitation</b> <b>(mm/year)</b>	<b>Jumlah Hari Hujan</b> <b>(hari)</b> <b>Number of Rainy Days</b> <b>(day)</b>	<b>Penyinaran Matahari</b> <b>(jam)</b> <b>Duration of Sunshine</b> <b>(hour)</b>
(1)	(14)	(15)	(16)
Januari/January	111,70	9	4,9
Februari/February	48,60	6	3,7
Maret/March	91,80	4	5,2
April/April	307,80	20	4,7
Mei/May	347,30	23	4,4
Juni/June	142,70	20	4,7
Juli/July	106,90	28	4,7
Agustus/August	162,30	31	5,4
September/September	171,00	30	6,2
Oktober/October	212,20	31	5,8
November/November	431,00	30	4,2
Desember/December	292,60	31	3,7
<b>Rata-rata/Average</b>	<b>202,16</b>	<b>21,92</b>	<b>4,8</b>

Catatan/*Note*: Pengamatan Unsur Iklim disamakan dengan Kabupaten Kotawaringin Barat/*Observations of Climate Elements are equated with Kotawaringin Barat Regency*

Sumber/*Source*: Badan Meteorologi, Klimatologi, dan Geofisika/*The Agency for Meteorology, Climatology, and Geophysics*

Bab  
Chapter  
**2**

# Pemerintahan Government

## Aparatur Sipil Negara (ASN) di Kabupaten Lamandau 2024 *Lamandau Regency Civil Servant 2024*



**42,59 persen** ASN Kabupaten Lamandau adalah **Fungsional Guru**

*42,59 percent of Lamandau regency civil servants are graduated functional position for teachers*

**99,55 persen** ASN Kabupaten Lamandau memiliki pendidikan tertinggi **dilatas SMA**

*99,55 percent of Lamandau regency civil servants have graduated higher than high school*

Pada tahun 2024, ASN di Kabupaten Lamandau didominasi oleh **perempuan**

*In 2024, Civil Servants in Lamandau Regency is dominated by female*

**1.372** Pegawai Laki-Laki  
Male Civil Servant

Pegawai Perempuan **1.530**  
Female Civil Servant





**PENJELASAN TEKNIS**

1. **Desa**, berdasarkan UU No. 6 Tahun 2014, adalah kesatuan masyarakat hukum yang memiliki batas wilayah yang berwenang untuk mengatur dan mengurus urusan pemerintahan, kepentingan masyarakat setempat berdasarkan prakarsa masyarakat, hak asal usul, dan/atau hak tradisional yang diakui dan dihormati dalam sistem pemerintahan Negara Kesatuan Republik Indonesia. Desa dipimpin oleh seorang kepala desa yang berada di bawah seorang camat. Kepala desa dipilih secara demokratis oleh masyarakat, sedangkan kepala kelurahan (lurah) ditunjuk dari pegawai negeri.
2. **Kelurahan** adalah satuan wilayah yang ditempati oleh sejumlah penduduk yang merupakan organisasi pemerintahan yang terendah dan langsung berada di bawah camat dan tidak berhak menyelenggarakan rumah tangga sendiri. Ciri utama kelurahan adalah kepala kelurahannya (lurah) merupakan seorang PNS, dan tidak dipilih oleh rakyat.
3. **Susunan pemerintahan** Kabupaten Lamandau terdiri dari Bupati, Wakil Bupati, Dinas, Badan dan Kantor Pemerintah Daerah, serta Instansi Vertikal.

**TECHNICAL NOTES**

1. ***The Village**, based on The Law No. 6 of 2014, is a legal community unit with a territorial boundary that authorized to regulate the government affairs, the interests of local communities base on community initiatives, origins rights, and/or traditional rights that recognized and respected in Government System of Republic of Indonesia. The village is headed by a village head who ranks directly below a district head. The heads of village are democratically elected by the community, whereas heads of subdistrict are appointed from goverment employee.*
2. ***Subdistrict** is a unit of area occupied by a population which is the lowest administration organization and directly under the district head and not has the right to conduct his own household. The main characteristic of subdistrict is the head of the subdistrict (headman) is a goverment employee and not elected by people.*
3. ***The government structure** of Lamandau Regency consists of Regent, vice Regent, Services of Lamandau Regency and Vertical Office.*

4. **Indeks Desa Membangun (IDM)** merupakan indeks komposit yang dibentuk dari Indeks Ketahanan Sosial, Indeks Ketahanan Ekonomi, dan Indeks Ketahanan Ekologi Desa yang bertujuan untuk menetapkan status kemajuan dan kemandirian desa serta menyediakan data dan informasi dasar bagi pembangunan desa.
5. **Rukun Tetangga**, yang selanjutnya disingkat RT atau sebutan lainnya adalah lembaga yang dibentuk melalui musyawarah masyarakat setempat dalam rangka pelayanan pemerintahan dan kemasyarakatan yang ditetapkan oleh Pemerintah Desa atau lurah.
6. **Rukun Warga**, untuk selanjutnya disingkat RW atau sebutan lainnya adalah bagian dari kerja lurah dan merupakan lembaga yang dibentuk melalui musyawarah pengurus RT di wilayah kerjanya yang ditetapkan oleh Pemerintah Desa atau lurah.
7. **Anggota Dewan Perwakilan Rakyat Daerah (DPRD)** dipilih melalui pemilihan umum (pemilu) dan dilantik untuk masa jabatan lima tahun.
8. **Pegawai Negeri Sipil (PNS)** adalah setiap warga negara republik Indonesia yang telah memenuhi syarat yang telah
4. ***Village Building Index** is a composite index that generated from the average Social Endurance Index, Economic Endurance Index, and Environmental Sensitivity Index which aims to provide a fundamental basis data and information and determine the village development status and empowerment process.*
5. ***Rukun Tetangga**, here in after referred as RT or other designation, is an institution that established through local community deliberations in the context of government and community services and determined by the Village Government or head of subdistrict.*
6. ***Rukun Warga**, here in after referred as RW or other designation, is part of the work of the lurah and is an institution formed through the deliberation of RT managers in the working area determined by the Village Government or head of subdistrict.*
7. ***Regional House of Representatives members** are elected through a general election and appointed for a five-years membership.*
8. ***Government Employee** is every citizen of the Republic of Indonesia who has been determined eligible, be appointed by the*



ditentukan, diangkat oleh pejabat yang berwenang, dan disertai tugas negara lainnya, dan digaji berdasarkan peraturan perundang-undangan yang berlaku, PNS terdiri dari PNS pusat dan PNS daerah.

*authorized official, and assigned the duty in the state office, or charge of any other state duty, is paid based on legislation and regulation, government employee consists of central and regional government employee.*

**9. Realisasi Penerimaan dan Pengeluaran Pemerintah Daerah** adalah realisasi/ perhitungan APBD pada tiap tahun anggaran.

**9. Actual revenue and expenditure of Local Government** is the realization of budget calculations for every fiscal year.

**10. Pendapatan Asli Daerah (PAD)** adalah pendapatan yang diperoleh daerah yang dipungut berdasarkan peraturan daerah sesuai dengan peraturan perundang-undangan, guna keperluan daerah yang bersangkutan dalam membiayai kegiatannya.

**10. Original Local Government Revenue** is revenue that withheld based on local regulations in accordance with the legislation, for the purposes of financing their activities.

**11. Dana Perimbangan** adalah dana yang bersumber dari pendapatan APBN yang dialokasikan kepada daerah untuk mendanai kebutuhan daerah dalam rangka pelaksanaan desentralisasi.

**11. Balanced Budget** is the fund coming from the state budget that allocated to regions to fund their needs in the context of decentralization.

**12. Lain-lain Pendapatan yang Sah** adalah pendapatan lainnya dari pemerintah pusat dan atau dari instansi pusat, serta dari daerah lainnya.

**12. Other Legal Revenues** is other income that coming from the central government and or from the central agencies, as well as from other local government.

**ULASAN**

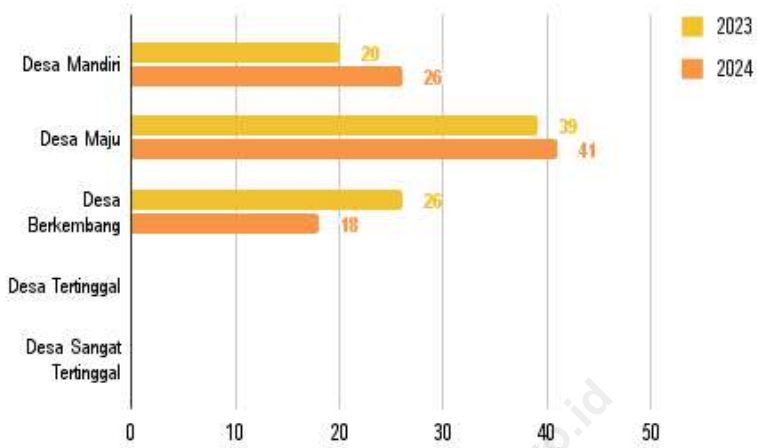
Berdasarkan Indeks Desa Membangun (IDM) Tahun 2024 yang dihasilkan oleh Kementerian Desa, Pembangunan, Daerah Tertinggal dan Transmigrasi, sebagian besar desa-desa di Kabupaten Lamandau tergolong ke dalam Desa Maju (48,24%), disusul Desa Manidri (30,59%) dan sisanya tergolong sebagai Desa Berkembang (21,18%).

Pada tahun 2024, terdapat sebanyak 2.729 orang Pegawai Negeri Sipil (PNS) di Kabupaten Lamandau. Berdasarkan jenis kelamin, tidak terdapat perbedaan yang jauh antara proporsi PNS laki-laki dan perempuan, yaitu sebesar 48,66% dan 51,34% berturut-turut. Sedangkan, di Dewan Perwakilan Rakyat Daerah Kabupaten Lamandau, anggota yang berjenis kelamin perempuan masih lebih sedikit, yaitu sebanyak 8 orang dari keseluruhan anggota yang berjumlah 24 anggota.

**DESCRIPTION**

*Based on the 2024 Developing Village Index (IDM) produced by the Ministry of Villages, Development, Disadvantaged Regions and Transmigration, the majority of villages in Lamandau Regency are classified as Developed Villages (48.24%), then Independent Villages (30.59%) and the rest are classified as Developing Villages (21.18%).*

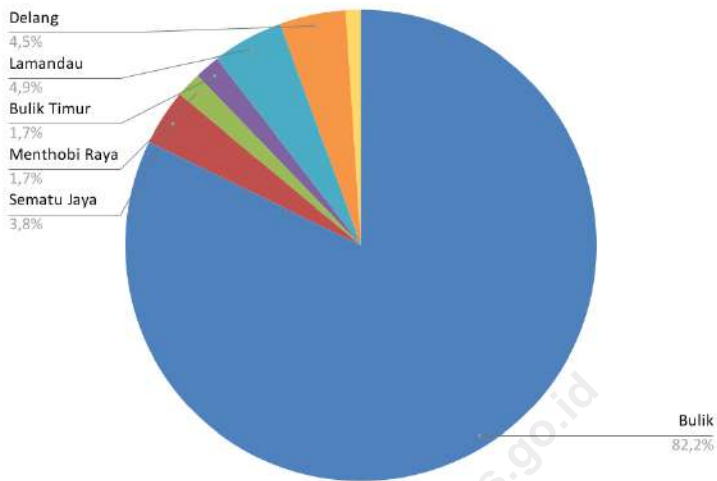
*In 2024, there are 2,729 Government Employees (PNS) in Lamandau Regency. By sex, there is no significant difference in the proportion of male Government Employees and female Government Employees, which is 48.66% and 51.34% consecutively. Whereas, the total of female members in the Regional House of Representative of Lamandau Regency is fewer, which is only 8 out of 24 members.*



Sumber/Source : Dinas Pemberdayaan Masyarakat dan Desa Kabupaten Lamandau/Community and Village Empowerment Service of Lamandau Regency

**Gambar** 2.1  
**Figures**

**Jumlah Desa Menurut Klasifikasi Indeks Desa Membangun (IDM) di Kabupaten Lamandau, 2023-2024**  
**Number of Villages by Building Village Index Classification in Lamandau Regency, 2023-2024**



Sumber/Source : Kepolisian Resor Kabupaten Lamandau/Subregional Police of Lamandau Regency

**Gambar 2.2**  
**Figures**

**Persentase Jumlah Personil Polisi Menurut Kecamatan di Kabupaten Lamandau, 2024**  
**Percentage of Number of Police Personnel by District in Lamandau Regency, 2024**

## 2.1 WILAYAH ADMINISTRATIF ADMINISTRATIVE AREA

**Tabel 2.1.1 Jumlah Desa<sup>1</sup>/Kelurahan Menurut Kecamatan di Kabupaten Lamandau, 2020–2024**  
**Number of Villages<sup>1</sup>/Subdistricts by District in Lamandau Regency, 2020–2024**

Kecamatan District	2020	2021	2022	2023	2024
(1)	(2)	(3)	(4)	(5)	(6)
Bulik	15	15	15	15	15
Sematu Jaya	8	8	8	8	8
Menthobi Raya	11	11	11	11	11
Bulik Timur	12	12	12	12	12
Lamandau	11	11	11	11	11
Belantikan Raya	13	13	13	13	13
Delang	11	11	11	11	11
Batangkawa	9	9	9	9	9
<b>Kabupaten Lamandau</b>	<b>90</b>	<b>90</b>	<b>90</b>	<b>90</b>	<b>90</b>

Catatan/Note: 2020

<sup>1</sup>Termasuk kelurahan dan Unit Permukiman Transmigrasi (UPT)/Include Transmigration Settlement Unit  
2021

<sup>1</sup>Termasuk kelurahan dan Unit Permukiman Transmigrasi (UPT)/Include Transmigration Settlement Unit  
2022

<sup>1</sup>Termasuk kelurahan dan Unit Permukiman Transmigrasi (UPT)/Include Transmigration Settlement Unit  
2024

<sup>1</sup>Termasuk Unit Permukiman Transmigrasi (UPT)/Include Transmigration Settlement Unit

Sumber/Source:

2020

Peraturan Badan Pusat Statistik Nomor 1 Tahun 2021 Tanggal 25 Mei 2021 tentang Kode dan Nama Wilayah Kerja Statistik Tahun 2020

2021

Peraturan Badan Pusat Statistik Nomor 5 Tahun 2021 Tanggal 30 Desember 2021 tentang Perubahan Atas Peraturan Badan Pusat Statistik Nomor 1 Tahun 2021 tentang Kode dan Nama Wilayah Kerja Statistik Tahun 2021

2022

Kegiatan Pemutakhiran Kerangka Geospasial ST2023, Kondisi 2022 Semester 1

2023

Badan Pusat Statistik, Keputusan Kepala BPS Nomor 649 Tahun 2023 tentang Kode dan Nama Wilayah Kerja Statistik Tahun 2023 tanggal 29 September 2023/BPS-Statistics Indonesia, Decree of Chief's BPS Number 649/2023 on Code and Name of Regional Level of Data Collection of 2023, September 29 2023

2024

Badan Pusat Statistik, Keputusan Kepala BPS Nomor 646 Tahun 2024 tentang Kode dan Nama Wilayah Kerja Statistik Tahun 2024 tanggal 24 September 2024/BPS-Statistics Indonesia, Decree of Chief Statistician Number 646/2024 on Code and Name of Regional Level of Data Collection of 2024, 24 September 2024

**Tabel 2.1.2**      **Jumlah Desa<sup>1</sup> dan Kelurahan Menurut Kecamatan di Kabupaten Lamandau, 2024**  
**Number of Villages<sup>1</sup> and Subdistricts by District in Lamandau Regency, 2024**

Kecamatan <i>District</i>	Desa <i>Village</i>	Kelurahan <i>Subdistrict</i>
(1)	(2)	(3)
Bulik	14	1
Sematu Jaya	8	–
Menthobi Raya	11	–
Bulik Timur	12	–
Lamandau	10	1
Belantikan Raya	13	–
Delang	10	1
Batangkawa	9	–
<b>Kabupaten Lamandau</b>	<b>87</b>	<b>3</b>

Catatan/Note:      <sup>1</sup>Termasuk desa persiapan/Include village of preparation  
Sumber/Source:      Badan Pusat Statistik, Pendataan Potensi Desa 2024/BPS-Statistics Indonesia, Village Potential Data Collection 2024

**Tabel**  
**Table** 2.1.3

**Jumlah Desa<sup>1</sup> Menurut Klasifikasi Indeks Desa  
Membangun (IDM) di Kabupaten Lamandau, 2023–2024**  
**Number of Villages<sup>1</sup> by Building Village Index Classification  
in Lamandau Regency, 2023–2024**

Klasifikasi Classification	Jumlah Desa/Number of Villages	
	2023	2024
(1)	(2)	(3)
Desa Mandiri	20	26
Desa Maju	39	41
Desa Berkembang	26	18
Desa Tertinggal	—	—
Desa Sangat Tertinggal	—	—
<b>Kabupaten Lamandau</b>	<b>85</b>	<b>85</b>

Catatan/Note: <sup>1</sup>Tidak termasuk desa persiapan/Not include village of preparation

Sumber/Source: Dinas Pemberdayaan Masyarakat dan Desa Kabupaten Lamandau/Community and Village Empowerment Service of Lamandau Regency

**Tabel 2.1.4**      **Indeks Desa Membangun (IDM) dan Status Desa<sup>1</sup> di Kabupaten Lamandau, 2024**  
**Building Village Index and Status of Village<sup>1</sup> in Lamandau Regency, 2024**

Kecamatan <i>District</i>	Desa <i>Village</i>	IDM <i>Building Village Index</i>	Status <i>Status</i>
(1)	(2)	(3)	(4)
(010) Bulik			
	(001) Batu Kotam	0,7829	Maju
	(003) Guci	0,7335	Maju
	(004) Kujan	0,8716	Mandiri
	(006) Bumi Agung	0,9029	Mandiri
	(007) Sumber Mulya	0,8729	Mandiri
	(008) Bukit Indah	0,7721	Maju
	(009) Arga Mulya	0,8784	Mandiri
	(010) Bunut	0,7856	Maju
	(011) Sungai Mentawa	0,8037	Maju
	(012) Beruta	0,8876	Mandiri
	(013) Tamiang	0,8263	Mandiri
	(014) Perigi Raya	0,8263	Mandiri
	(015) Nanga Pamalontian	0,8335	Mandiri
(011) Sematu Jaya			
	(001) Mekar Mulya	0,8508	Mandiri
	(002) Jangkar Prima	0,8638	Mandiri
	(003) Purwareja	0,9478	Mandiri
	(004) Wonorejo	0,8244	Mandiri
	(005) Tri Tunggal	0,873	Mandiri
	(006) Bina Bhakti	0,8563	Mandiri
	(007) Batu Hambawang	0,7798	Maju
	(008) Rimba Jaya	0,7873	Maju
(012) Menthobi Raya			
	(001) Bukit Makmur	0,8619	Mandiri
	(002) Bukit Raya	0,9046	Mandiri
	(003) Sumber Jaya	0,8098	Maju



Lanjutan Tabel/*Continued Table 2.1.4*

Kecamatan <i>District</i>	Desa <i>Village</i>	IDM <i>Building Village Index</i>	Status <i>Status</i>
(1)	(2)	(3)	(4)
	(004) Bukit Harum	0,8116	Maju
	(005) Melata	0,7889	Maju
	(006) Mukti Manunggal	0,7943	Maju
	(007) Modang Mas	0,8024	Maju
	(008) Nanuah	0,7837	Maju
	(009) Topalan	0,6248	Berkembang
	(010) Batu Ampar	0,6486	Berkembang
	(011) Lubuk Hiju	0,6251	Berkembang
(013) Bulik Timur			
	(001) Bukit Jaya	0,8581	Mandiri
	(002) Sukamaju	0,7595	Maju
	(003) Nanga Palikodan	0,6937	Berkembang
	(004) Sungkup	0,7781	Maju
	(005) Nanga Koring	0,7744	Maju
	(006) Nuangan	0,7117	Maju
	(007) Toka	0,769	Maju
	(008) Sepondam	0,7516	Maju
	(009) Pedongatan	0,7056	Berkembang
	(010) Merambang	0,7948	Maju
	(011) Batu Tunggal	0,7648	Maju
	(012) Nanga Kemujan	0,6221	Berkembang
(020) Lamandau			
	(001) Cuhai	0,7811	Maju
	(002) Kawa	0,8708	Mandiri
	(003) Panopa	0,8692	Mandiri
	(004) Suja	0,8729	Mandiri
	(005) Sekoban	0,7483	Maju
	(006) Bakonsu	0,817	Mandiri
	(011) Karang Taba	0,8284	Mandiri

Lanjutan Tabel/*Continued Table 2.1.4*

Kecamatan <i>District</i>	Desa <i>Village</i>	IDM <i>Building Village Index</i>	Status <i>Status</i>
(1)	(2)	(3)	(4)
	(012) Tanjung Beringin	0,8297	Mandiri
	(013) Sungai Tuat	0,8451	Mandiri
	(014) Samujaya	0,8208	Mandiri
(021) Belantikan Raya			
	(001) Nanga Belantikan	0,7206	Maju
	(002) Sungai Buluh	0,8024	Maju
	(003) Tangga Batu	0,7281	Maju
	(004) Belibi	0,681	Berkembang
	(005) Bayat	0,8194	Mandiri
	(006) Karang Besi	0,7275	Maju
	(007) Benuatan	0,7029	Berkembang
	(008) Kahingai	0,7281	Maju
	(009) Nanga Matu	0,7051	Berkembang
	(010) Petarikan	0,6903	Berkembang
	(011) Bintang Mangalih	0,6808	Berkembang
	(012) Sumber Cahaya	0,6516	Berkembang
(030) Delang			
	(004) Riam Penahan	0,7944	Maju
	(005) Sepoyu	0,7556	Maju
	(009) Riam Tinggi	0,7965	Maju
	(010) Landau Kantu	0,8059	Maju
	(011) Nyalang	0,7035	Berkembang
	(012) Lopus	0,713	Maju
	(013) Kubung	0,7341	Maju
	(014) Sekombulan	0,6848	Berkembang
	(016) Penyombaan	0,7963	Maju
	(017) Hulu Jojabo	0,7037	Berkembang
(031) Batangkawa			
	(001) Batu Tambun	0,7111	Maju

Lanjutan Tabel/*Continued Table 2.1.4*

Kecamatan <i>District</i>	Desa <i>Village</i>	IDM <i>Building Village Index</i>	Status <i>Status</i>
(1)	(2)	(3)	(4)
	(002) Kinipan	0,7522	Maju
	(003) Ginih	0,7354	Maju
	(004) Benakitan	0,7168	Maju
	(005) Liku	0,7087	Maju
	(006) Mengkalang	0,7224	Maju
	(007) Karang Mas	0,6478	Berkembang
	(008) Kina	0,6757	Berkembang
	(009) Jemuat	0,6308	Berkembang

Catatan/Note: <sup>1</sup>Tidak termasuk desa persiapan/*Not include village of preparation*

Sumber/Source: Dinas Pemberdayaan Masyarakat dan Desa Kabupaten Lamandau/*Community and Village Empowerment Service of Lamandau Regency*

**Tabel 2.1.5**      **Jumlah Rukun Tetangga dan Rukun Warga Menurut Desa<sup>1/</sup> Kelurahan di Kabupaten Lamandau, 2024**  
**Number of Rukun Tetangga and Rukun Warga by Village<sup>1/</sup> Subdistrict in Lamandau Regency, 2024**

Kecamatan <i>District</i>	Desa/Kelurahan <i>Village/Subdistrict</i>	Rukun Tetangga	Rukun Warga
(1)	(2)	(3)	(4)
(010) Bulik	(001) Batu Kotam	8	1
	(003) Guci	3	—
	(004) Kujan	10	—
	(005) Nanga Bulik	29	—
	(006) Bumi Agung	12	—
	(007) Sumber Mulya	11	2
	(008) Bukit Indah	11	3
	(009) Arga Mulya	8	2
	(010) Bunut	3	—
	(011) Sungai Mentawa	4	—
	(012) Beruta	6	—
	(013) Tamiang	3	—
	(014) Perigi Raya	3	1
	(015) Nanga Pamalontian	3	—
	(016) Persiapan Liku Mulya Sakti	5	—
(011) Sematu Jaya	(001) Mekar Mulya	15	4
	(002) Jangkar Prima	13	4
	(003) Purwareja	16	4
	(004) Wonorejo	15	4
	(005) Tri Tunggal	14	4
	(006) Bina Bhakti	13	4
	(007) Batu Hambawang	3	—
	(008) Rimba Jaya	4	2
(012) Mentobi Raya	(001) Bukit Makmur	9	2

Lanjutan Tabel/*Continued Table 2.1.5*

Kecamatan <i>District</i>	Desa/Kelurahan <i>Village/Subdistrict</i>	Rukun Tetangga	Rukun Warga
(1)	(2)	(3)	(4)
	(002) Bukit Raya	14	6
	(003) Sumber Jaya	15	4
	(004) Bukit Harum	16	5
	(005) Melata	3	—
	(006) Mukti Manunggal	10	2
	(007) Modang Mas	15	3
	(008) Nanuah	3	—
	(009) Topalan	2	—
	(010) Batu Ampar	3	—
	(011) Lubuk Hiju	4	—
(013) Bulik Timur			
	(001) Bukit Jaya	18	4
	(002) Sukamaju	7	2
	(003) Nanga Palikodan	2	—
	(004) Sungkup	4	—
	(005) Nanga Koring	2	—
	(006) Nuangan	1	—
	(007) Toka	3	—
	(008) Sepondam	2	—
	(009) Pedongatan	5	—
	(010) Merambang	8	—
	(011) Batu Tunggul	6	—
	(012) Nanga Kemujan	1	—
(020) Lamandau			
	(001) Cuhai	2	—
	(002) Kawa	2	—
	(003) Panopa	4	—
	(004) Suja	2	—
	(005) Sekoban	3	—

Lanjutan Tabel/*Continued Table 2.1.5*

Kecamatan <i>District</i>	Desa/Kelurahan <i>Village/Subdistrict</i>	Rukun Tetangga	Rukun Warga
(1)	(2)	(3)	(4)
	(006) Bakonsu	4	—
	(010) Tapin Bini	5	—
	(011) Karang Taba	3	—
	(012) Tanjung Beringin	3	—
	(013) Sungai Tuat	4	—
	(014) Samujaya	8	—
(021) Belantikan Raya			—
	(001) Nanga Belantikan	3	—
	(002) Sungai Buluh	6	—
	(003) Tangga Batu	2	—
	(004) Belibi	2	—
	(005) Bayat	7	—
	(006) Karang Besi	2	—
	(007) Benuatan	2	—
	(008) Kahingai	6	—
	(009) Nanga Matu	2	—
	(010) Petarikan	2	—
	(011) Bintang Mangalih	3	—
	(012) Sumber Cahaya	6	2
	(013) Persiapan Batu Selipi	6	—
(030) Delang			
	(004) Riam Penahan	2	—
	(005) Sepoyu	3	—
	(009) Riam Tinggi	2	—
	(010) Landau Kantu	2	—
	(011) Nyalang	2	—
	(012) Lopus	4	—
	(013) Kubung	3	—
	(014) Sekombulan	4	—

Lanjutan Tabel/*Continued Table 2.1.5*

Kecamatan <i>District</i>	Desa/Kelurahan <i>Village/Subdistrict</i>	Rukun Tetangga	Rukun Warga
(1)	(2)	(3)	(4)
(031) Batangkawa	(015) Kudangan	4	—
	(016) Penyombaan	3	—
	(017) Hulu Jojabo	4	—
	(001) Batu Tambun	2	—
	(002) Kinipan	4	—
	(003) Ginih	2	—
	(004) Benakitan	3	—
	(005) Liku	2	—
	(006) Mengkalang	4	—
	(007) Karang Mas	3	—
	(008) Kina	3	—
	(009) Jemuat	3	—

Catatan/Note: <sup>1</sup>Termasuk desa persiapan/*Include village of preparation*

Sumber/Source: Dinas Pemberdayaan Masyarakat dan Desa Kabupaten Lamandau/*Community and Village Empowerment Service of Lamandau Regency*

2.2 DEWAN PERWAKILAN RAKYAT DAERAH  
REGIONAL HOUSE OF REPRESENTATIVE

**Tabel 2.2.1** Jumlah Anggota Dewan Perwakilan Rakyat Daerah Menurut Partai Politik dan Jenis Kelamin di Kabupaten Lamandau, 2024  
*Number of The Regional House of Representatives's Members by Political Parties and Sex in Lamandau Regency, 2024*

Partai Politik <i>Political Parties</i>	Jenis Kelamin/Sex		
	Laki-laki <i>Male</i>	Perempuan <i>Female</i>	Jumlah <i>Total</i>
(1)	(2)	(3)	(4)
Partai Golongan Karya (Golkar)	6	3	9
Partai Demokrasi Indonesia Perjuangan (PDIP)	2	1	3
Partai Demokrat	1	—	1
Partai Persatuan Indonesia (Perindo)	—	—	—
Partai Amanat Nasional (PAN)	—	—	—
Partai Persatuan Pembangunan (PPP)	1	1	2
Partai Hati Nurani Rakyat (Hanura)	—	—	—
Partai Gerakan Indonesia Raya (Gerindra)	3	2	5
Partai Nasional Demokrat (Nasdem)	3	1	4
Partai Kebangkitan Bangsa (PKB)	—	—	—
<b>Kabupaten Lamandau</b>	<b>16</b>	<b>8</b>	<b>24</b>

Catatan/Note: <sup>1</sup> Jumlah Anggota Dewan Perwakilan Rakyat (DPRD) merupakan kondisi per Februari 2025 (selama masa penyusunan publikasi Kabupaten Lamandau Dalam Angka 2025)

Sumber/Source: Sekretariat Dewan Perwakilan Rakyat Daerah Kabupaten Lamandau/*Regional House of Representative Secretariat of Lamandau Regency*



**Tabel**  
**Table** 2.2.2

**Jumlah Anggota Dewan Perwakilan Rakyat Daerah Menurut Tingkat Pendidikan dan Jenis Kelamin di Kabupaten Lamandau, 2024**  
**Number of The Regional House of Representatives's Members by Educational Level and Sex in Lamandau Regency, 2024**

Pendidikan Terakhir <i>Educational Level</i>	Jenis Kelamin/Sex		Jumlah <i>Total</i>
	Laki-laki <i>Male</i>	Perempuan <i>Female</i>	
(1)	(2)	(3)	(4)
≤ Sekolah Dasar (SD) <i>≤ Primary School</i>	—	—	—
Sekolah Menengah Pertama (SMP) <i>Junior High Schools</i>	—	—	—
Sekolah Menengah Atas (SMA) <i>Senior High School</i>	7	4	11
Diploma I/II/III <i>Diploma I/II/III</i>	—	—	—
Diploma IV/S1/Sarjana <i>Diploma IV/Under Graduate/Bachelor</i>	7	2	9
S2/Pasca Sarjana <i>Graduate</i>	2	2	4
S3/Doktor/Ph.D. <i>Post Graduate</i>	—	—	—
<b>Kabupaten Lamandau</b>	<b>16</b>	<b>8</b>	<b>24</b>

Catatan/Note: <sup>1</sup> Jumlah Anggota Dewan Perwakilan Rakyat (DPRD) merupakan kondisi per Februari 2025 (selama masa penyusunan publikasi Kabupaten Lamandau Dalam Angka 2025)

Sumber/Source: Sekretariat Dewan Perwakilan Rakyat Daerah Kabupaten Lamandau/Regional House of Representative Secretariat of Lamandau Regency

**Tabel 2.2.3**      **Jumlah Peraturan Daerah (Perda) yang Dihasilkan oleh Dewan Perwakilan Rakyat Daerah di Kabupaten Lamandau, 2019–2024**  
*Number of Local Regulations that Produced by The Regional House of Representative in Lamandau Regency, 2019–2024*

Tahun Year	Jumlah Peraturan Daerah Number of Local Regulation	Jumlah Peraturan Daerah Inisiatif (Prakasa) DPRD Number of Local Regulation that Initiated by The Regional House of Representatives
(1)	(2)	(3)
2019	10	1
2020	8	–
2021	13	–
2022	5	–
2023	9	1
2024	2	-
<b>Jumlah/ Total</b>	<b>47</b>	<b>2</b>

Catatan/Note:      –  
Sumber/Source:      Sekretariat Dewan Perwakilan Rakyat Daerah Kabupaten Lamandau/*Regional House of Representative Secretariat of Lamandau Regency*

**Tabel**  
**Table** 2.2.4

**Jumlah Keputusan yang Dihasilkan oleh Dewan  
Perwakilan Rakyat Daerah menurut Jenis Keputusan di  
Kabupaten Lamandau, 2019–2024**  
*Number of Decisions that Produced by The Regional House  
of Representative by Decision Type in Lamandau Regency,  
2019–2024*

Jenis Keputusan Decision Type	2019	2020	2021	2022	2023	2024
(1)	(2)	(3)	(4)	(5)	(6)	(7)
Keputusan DPRD Regional House of Representatives Decision	26	21	25	15	11	10
Keputusan Pimpinan DPRD Leader of Regional House of Representatives Decision	24	17	10	8	24	6

Catatan/Note: —

Sumber/Source: Sekretariat Dewan Perwakilan Rakyat Daerah Kabupaten Lamandau/Regional House of Representative Secretariat of Lamandau Regency

**Tabel 2.2.5**      **Jumlah Rapat Dewan Perwakilan Rakyat Daerah Kabupaten Lamandau Menurut Jenis Rapat, 2023–2024**  
**Number of Lamandau Regency’s Regional House of Representative Meetings by The Subject of Meeting, 2023–2024**

Jenis Rapat <i>Kinds of Meeting</i>	2023	2024
(1)	(2)	(3)
Rapat Paripurna/ <i>Plenary Meeting</i>	28	24
Rapat Komisi I/ <i>First Committee Meetings</i>	10	8
Rapat Komisi II/ <i>Second Committee Meetings</i>	12	8
Rapat Komisi III/ <i>Third Committee Meetings</i>	13	9
Rapat Faksi/ <i>Fraction Meetings</i>	5	4
Rapat Panitia/ <i>Committee Meetings</i>	—	—
Rapat Kerja/ <i>Work Meetings</i>	30	25
Rapat Gabungan/ <i>Composite Meetings</i>	43	39
Rapat Koordinasi Pimpinan/ <i>Leaders Coordination Meetings</i>	6	5
Rapat Pimpinan Dewan/ <i>Council Leaders Meetings</i>	9	7
Rapat Badan Kehormatan/ <i>Honor Committee Meetings</i>	—	—
<b>Kabupaten Lamandau</b>	<b>156</b>	<b>129</b>

Catatan/Note: —  
Sumber/Source: Sekretariat Dewan Perwakilan Rakyat Daerah Kabupaten Lamandau/*Regional House of Representative Secretariat of Lamandau Regency*

## 2.3 SUMBER DAYA MANUSIA HUMAN RESOURCES

**Tabel 2.3.1 Jumlah Aparatur Sipil Negara (ASN) Pemerintah Kabupaten Lamandau Menurut Jabatan, Jenis ASN, dan Jenis Kelamin (orang), Desember 2024**  
**Number of State Civil Services of Lamandau Regency Government by Occupation, Type of ASN, and Sex (people), December 2024**

Jabatan Occupation	Pegawai Negeri Sipil (PNS) Government Employee		
	Laki-laki Male	Perempuan Female	Jumlah Total
(1)	(2)	(3)	(4)
Jabatan Pimpinan Tinggi Utama Senior Executives	—	—	—
Jabatan Pimpinan Tinggi Madya Middle Executives	—	—	—
Jabatan Pimpinan Tinggi Pratama Junior Executives	24	4	28
Administrator/Administrator	103	46	149
Pengawas/Supervisor	86	69	155
Eselon V/5 <sup>th</sup> Echelon	—	—	—
Jabatan Fungsional Dosen Certain Functional Position for Lecturer	—	—	—
Jabatan Fungsional Guru Certain Functional Position for Teacher	466	594	1.060
Jabatan Fungsional Medis Certain Functional Position for Medical Field	142	332	474
Jabatan Fungsional Teknis Certain Functional Position for Technical Field	145	103	248
Jabatan Fungsional Umum/Pelaksana General Functional Position	362	253	615
<b>Jumlah/Total</b>	<b>1.328</b>	<b>1.401</b>	<b>2.729</b>

Catatan/Note: —

Sumber/Source: Badan Kepegawaian dan Pengembangan Sumber Daya Manusia Kabupaten Lamandau/Regional Civil Service and Human Resource Development Agency of Lamandau Regency

Lanjutan Tabel/*Continued Table 2.3.1*

Jabatan <i>Occupation</i>	Pegawai Pemerintah dengan Perjanjian Kinerja (PPPK) <i>State Employees with Employment Agreements</i>		
	Laki-laki <i>Male</i>	Perempuan <i>Female</i>	Jumlah <i>Total</i>
(1)	(5)	(6)	(7)
Jabatan Pimpinan Tinggi Utama <i>Senior Executives</i>	—	—	—
Jabatan Pimpinan Tinggi Madya <i>Middle Executives</i>	—	—	—
Jabatan Pimpinan Tinggi Pratama <i>Junior Executives</i>	—	—	—
Administrator/Administrator	—	—	—
Pengawas/Supervisor	—	—	—
Eselon V/5 <sup>th</sup> Echelon	—	—	—
Jabatan Fungsional Dosen <i>Certain Functional Position for Lecturer</i>	—	—	—
Jabatan Fungsional Guru <i>Certain Functional Position for Teacher</i>	10	50	60
Jabatan Fungsional Medis <i>Certain Functional Position for Medical Field</i>	2	13	15
Jabatan Fungsional Teknis <i>Certain Functional Position for Technical Field</i>	32	66	98
Jabatan Fungsional Umum/Pelaksana <i>General Functional Position</i>	—	—	0
Jumlah/Total	44	129	173

Lanjutan Tabel/*Continued Table 2.3.1*

Jabatan <i>Occupation</i>	Aparatur Sipil Negara (ASN) <i>State Civil Service</i>		
	Laki-laki <i>Male</i>	Perempuan <i>Female</i>	Jumlah <i>Total</i>
(1)	(8)	(9)	(10)
Jabatan Pimpinan Tinggi Utama <i>Senior Executives</i>	—	—	—
Jabatan Pimpinan Tinggi Madya <i>Middle Executives</i>	—	—	—
Jabatan Pimpinan Tinggi Pratama <i>Junior Executives</i>	24	4	28
Administrator/Administrator	103	46	149
Pengawas/Supervisor	86	69	155
Eselon V/5 <sup>th</sup> Echelon	—	—	—
Jabatan Fungsional Dosen <i>Certain Functional Position for Lecturer</i>	—	—	—
Jabatan Fungsional Guru <i>Certain Functional Position for Teacher</i>	476	644	1.120
Jabatan Fungsional Medis <i>Certain Functional Position for Medical Field</i>	144	345	489
Jabatan Fungsional Teknis <i>Certain Functional Position for Technical Field</i>	177	169	346
Jabatan Fungsional Umum/Pelaksana <i>General Functional Position</i>	362	253	615
<b>Jumlah/Total</b>	<b>1.372</b>	<b>1.530</b>	<b>2.902</b>

Catatan/Note: —

Sumber/Source: Badan Kepegawaian dan Pengembangan Sumber Daya Manusia Kabupaten Lamandau/*Regional Civil Service and Human Resource Development Agency of Lamandau Regency*

**Tabel 2.3.2**      **Jumlah Aparatur Sipil Negara (ASN) Pemerintah Kabupaten Lamandau Menurut Tingkat Pendidikan, Jenis ASN, dan Jenis Kelamin (orang), Desember 2024**  
***Number of State Civil Services of Lamandau Regency Government by Educational Level, Type of ASN, and Sex (people), December 2024***

Pendidikan Terakhir <i>Educational Level</i>	Pegawai Negeri Sipil (PNS) <i>Government Employee</i>		
	Laki-laki <i>Male</i>	Perempuan <i>Female</i>	Jumlah <i>Total</i>
(1)	(2)	(3)	(4)
≤ Sekolah Dasar (SD) <i>≤ Primary School</i>	1	–	1
Sekolah Menengah Pertama (SMP) <i>Junior High School</i>	7	5	12
Sekolah Menengah Atas (SMA) <i>Senior High School</i>	259	137	396
Diploma I/Akta I <i>Diploma I/Akta I</i>	1	4	5
Diploma II/Akta II <i>Diploma II/Akta II</i>	58	37	95
Diploma III/Akta III <i>Diploma III/Akta III</i>	176	329	505
Diploma IV/Akta IV <i>Diploma IV/Akta IV</i>	19	24	43
S1/Sarjana <i>Under Graduate/Bachelor</i>	723	811	1.534
S2/Pasca Sarjana <i>Graduate</i>	82	53	135
S3/Doktor/Ph.D <i>Post Graduate</i>	2	1	3
<b>Jumlah/Total</b>	<b>1.328</b>	<b>1.401</b>	<b>2.729</b>



Lanjutan Tabel/*Continued Table 2.3.2*

Pendidikan Terakhir <i>Educational Level</i>	Pegawai Pemerintah dengan Perjanjian Kinerja (PPPK) <i>State Employees with Employment Agreements</i>		
	Laki-laki <i>Male</i>	Perempuan <i>Female</i>	Jumlah <i>Total</i>
(1)	(5)	(6)	(7)
≤ Sekolah Dasar (SD) <i>Primary School</i>	—	—	—
Sekolah Menengah Pertama (SMP) <i>Junior High School</i>	—	—	—
Sekolah Menengah Atas (SMA) <i>Senior High School</i>	—	—	—
Diploma I/Akta I <i>Diploma I/Akta I</i>	—	—	—
Diploma II/Akta II <i>Diploma II/Akta II</i>	—	—	—
Diploma III/Akta III <i>Diploma III/Akta III</i>	5	17	22
"Diploma IV/Akta IV <i>Diploma IV/Akta IV</i> "	—	—	—
S1/Sarjana <i>Under Graduate/Bachelor</i>	29	112	151
S2/Pasca Sarjana <i>Graduate</i>	—	—	—
S3/Doktor/Ph.D. <i>Post Graduate</i>	—	—	—
<b>Jumlah/Total</b>	<b>34</b>	<b>129</b>	<b>173</b>

Lanjutan Tabel/*Continued Table 2.3.2*

Pendidikan Terakhir <i>Educational Level</i>	Aparatur Sipil Negara (ASN) <i>State Civil Service</i>		
	Laki-laki <i>Male</i>	Perempuan <i>Female</i>	Jumlah <i>Total</i>
(1)	(8)	(9)	(10)
≤ Sekolah Dasar (SD) <i>Primary School</i>	1	—	1
Sekolah Menengah Pertama (SMP) <i>Junior High School</i>	7	5	12
Sekolah Menengah Atas (SMA) <i>Senior High School</i>	259	137	396
Diploma I/Akta I <i>Diploma I/Akta I</i>	1	4	5
Diploma II/Akta II <i>Diploma II/Akta II</i>	58	37	95
Diploma III/Akta III <i>Diploma III/Akta III</i>	181	346	527
"Diploma IV/Akta IV <i>Diploma IV/Akta IV</i> "	19	24	43
S1/Sarjana <i>Under Graduate/Bachelor</i>	762	923	1.685
S2/Pasca Sarjana <i>Graduate</i>	82	53	135
S3/Doktor/Ph.D. <i>Post Graduate</i>	2	1	3
Jumlah/ <i>Total</i>	1.372	1.530	2.902

Catatan/*Note*: —  
Sumber/*Source*: Badan Kepegawaian dan Pengembangan Sumber Daya Manusia Kabupaten Lamandau/*Regional Civil Service and Human Resource Development Agency of Lamandau Regency*

**Tabel**  
**Table** 2.3.3

**Jumlah Pegawai Negeri Sipil (PNS) Pemerintah Kabupaten Lamandau Menurut Tingkat Kepangkatan dan Jenis Kelamin (orang), Desember 2024**  
**Number of Government Employees of Lamandau Regency Government by Hierarchy and Sex (people), December 2024**

Pangkat/Golongan/Ruang Hierarchy		Jenis Kelamin/Sex		
		Laki-laki Male	Perempuan Female	Jumlah Total
(1)		(2)	(3)	(4)
<b>Golongan I/Range I</b>		<b>6</b>	<b>1</b>	<b>7</b>
1. I/A	(Juru Muda/Junior Clerk)	—	—	—
2. I/B	(Juru Muda Tingkat I/First Class Junior Clerk)	1	—	1
3. I/C	(Juru/Clerk)	3	—	3
4. I/D	(Juru Tingkat I/First Class Clerk)	2	1	3
<b>Golongan II/Range II</b>		<b>151</b>	<b>205</b>	<b>356</b>
5. II/A	(Pengatur Muda/Junior Supervisor)	5	5	10
6. II/B	(Pengatur Muda Tingkat I/First Class Junior Supervisor)	14	23	37
7. II/C	(Pengatur/Supervisor)	52	71	123
8. II/D	(Pengatur Tingkat I/First Class Supervisor)	80	106	186
<b>Golongan III/Range III</b>		<b>961</b>	<b>1.044</b>	<b>2.005</b>
9. III/A	(Penata Muda/Junior Superintendent)	267	243	510
10. III/B	(Penata Muda Tingkat I/First Class Junior Superintendent)	222	251	473
11. III/C	(Penata/Superintendent)	205	310	515
12. III/D	(Penata Tingkat I/First Class Superintendent)	267	240	507
<b>Golongan IV/Range IV</b>		<b>210</b>	<b>151</b>	<b>361</b>
13. IV/A	(Pembina/Administrator)	151	111	262
14. IV/B	(Pembina Tingkat I/First Class Administrator)	43	36	79
15. IV/C	(Pembina Utama Muda/Junior Administrator)	16	4	20
16. IV/D	(Pembina Utama Madya/Middle Administrator)	—	—	—
17. IV/E	(Pembina Utama/Senior Administrator)	—	—	—
<b>Jumlah/Total</b>		<b>1.328</b>	<b>1.401</b>	<b>2.729</b>

Catatan/Note: —

Sumber/Source: Badan Kepegawaian dan Pengembangan Sumber Daya Manusia Kabupaten Lamandau/Regional Civil Service and Human Resource Development Agency of Lamandau Regency

**Tabel**  
**Table** 2.3.4

**Jumlah Pegawai Pemerintah dengan Perjanjian Kerja (PPPK) Pemerintah Kabupaten Lamandau Menurut Tingkat Kepangkatan dan Jenis Kelamin (orang), Desember 2024**  
**Number of State Employees with Employment Agreements of Lamandau Regency Government by Hierarchy and Sex (people), December 2024**

Pangkat/Golongan/Ruang <i>Hierarchy</i>	Jenis Kelamin/Sex		
	Laki-laki <i>Male</i>	Perempuan <i>Female</i>	Jumlah <i>Total</i>
(1)	(2)	(3)	(4)
I	–	–	–
II	–	–	–
III	–	–	–
IV	–	–	–
V	–	–	–
VI	–	–	–
VII	5	17	22
VIII	–	–	–
IX	39	108	147
X	–	4	4
XI	–	–	–
XII	–	–	–
XIII	–	–	–
XIV	–	–	–
XV	–	–	–
XVI	–	–	–
XVII	–	–	–
<b>Jumlah/Total</b>	<b>44</b>	<b>129</b>	<b>173</b>

Catatan/Note: –  
Sumber/Source: Badan Kepegawaian dan Pengembangan Sumber Daya Manusia Kabupaten Lamandau/*Regional Civil Service and Human Resource Development Agency of Lamandau Regency*

**Tabel**  
**Table** 2.3.5

**Jumlah Aparatur Sipil Negara (ASN) Menurut Dinas/  
Instansi Pemerintah dan Jenis Kelamin di Kabupaten  
Lamandau (orang), Desember 2024**  
*Number of State Civil Services by Institution/Office and Sex  
in Lamandau Regency (people), December 2024*

Pangkat/Golongan/Ruang <i>Hierarchy</i>	Jenis Kelamin/Sex		
	Laki-laki <i>Male</i>	Perempuan <i>Female</i>	Jumlah <i>Total</i>
(1)	(2)	(3)	(4)
Sekretariat Daerah	71	36	107
Sekretariat DPRD	11	10	21
Inspektorat	16	10	26
Dinas Pendidikan dan Kebudayaan	27	14	41
Fungsional Guru dan KWKBP	525	711	1.236
Dinas Kesehatan	27	46	73
Fungsional Medis (Puskesmas/Pustu)	120	258	378
Dinas Pertanian dan Perikanan	41	36	77
Dinas Pemberdayaan Masyarakat Desa	12	13	25
Dinas Pemuda dan Olahraga	12	8	20
Dinas Perpustakaan dan Arsip	13	12	25
Dinas Pariwisata	15	16	31
Dinas Kependudukan dan Pencatatan Sipil	14	13	27
Dinas Koperasi, Usaha Kecil dan Menengah, Perdagangan dan Perindustrian	15	18	33
Dinas Sosial	10	9	19
Dinas Tenaga Kerja dan Transmigrasi	12	11	23
Dinas Perhubungan	23	10	33
Dinas Komunikasi dan Informatika, Statistik dan Persandian	15	13	28
Dinas Pekerjaan Umum dan Penataan Ruang, Perumahan dan Kawasan Pemukiman dan Pertanahan	37	12	49
Dinas Lingkungan Hidup dan Kehutanan	20	15	35
Dinas Ketahanan Pangan	10	14	24
Dinas Penanaman Modal dan Pelayanan Terpadu Satu Pintu	12	13	25

Lanjutan Tabel/*Continued Table 2.3.5*

Pangkat/Golongan/Ruang <i>Hierarchy</i>	Jenis Kelamin/Sex		
	Laki-laki <i>Male</i>	Perempuan <i>Female</i>	Jumlah <i>Total</i>
(1)	(2)	(3)	(4)
Dinas Pemberdayaan Perempuan dan Perlindungan Anak, Pengendalian Penduduk dan Keluarga Berencana	7	18	25
Badan Pengelolaan Keuangan dan Pendapatan Daerah	27	22	49
Badan Kesatuan Bangsa dan Politik	15	7	22
Badan Kepegawaian Dan Pengembangan Sumber Daya Manusia	14	13	27
Badan Perencanaan Pembangunan Daerah, Penelitian dan Pengembangan	16	11	27
Badan Penanggulangan Bencana Daerah	18	6	24
Satuan Polisi Pamong Praja dan Pemadam Kebakaran	46	9	55
Rumah Sakit Umum Daerah Lamandau	55	103	158
Kecamatan Bulik	13	12	25
Kecamatan Sematu Jaya	11	3	14
Kecamatan Menthobi Raya	15	2	17
Kecamatan Bulik Timur	6	6	12
Kecamatan Belantikan Raya	12	2	14
Kecamatan Delang	13	3	16
Kecamatan Lamandau	15	6	21
Kecamatan Batangkawa	12	2	14
Kelurahan Nanga Bulik	10	4	14
Kelurahan Kudangan	6	1	7
Kelurahan Tapin Bini	3	2	5
<b>Jumlah/Total</b>	<b>1.372</b>	<b>1.530</b>	<b>2.902</b>

Catatan/Note: —

Sumber/Source: Badan Kepegawaian dan Pengembangan Sumber Daya Manusia Kabupaten Lamandau/*Regional Civil Service and Human Resource Development Agency of Lamandau Regency*

**Tabel**  
**Table** 2.3.6

**Jumlah Personil Polisi Menurut Kecamatan di Kabupaten Lamandau (orang), 2021–2024**  
**Number of Police Personnel by District Police Office in Lamandau Regency (people), 2021–2024**

Kemcamatan Hierarchy	2021	2022	2023	2024
(1)	(2)	(3)	(4)	(5)
Bulik	195	251	234	236
Sematu Jaya	10	14	14	11
Menthobi Raya	3	3	3	5
Bulik Timur	3	3	4	5
Lamandau	12	14	14	14
Belantikan Raya	2	2	2	2
Delang	12	15	14	13
Batangkawa	2	2	1	1
<b>Jumlah/Total</b>	<b>239</b>	<b>304</b>	<b>286</b>	<b>287</b>

Catatan/Note: Jumlah polisi meliputi personil di Polres, Polsek, Polsubsek, dan Pospol/ The number of police includes personnel in Subregional Police, Sector Police, Subsector Police, and Police Station

Sumber/Source: Keplosian Resor Kabupaten Lamandau/Subregional Police of Lamandau Regency

**Tabel 2.3.7**      **Jumlah Personil Polisi Menurut Jenis Kelamin di Kabupaten Lamandau (orang), 2021–2024**  
**Table**            **Number of Police Personnel by Sex in Lamandau Regency (people), 2021–2024**

Kemacatan Hierarchy	2021	2022	2023	2024
(1)	(2)	(3)	(4)	(5)
Laki-laki Male	230	291	276	276
Perempuan Female	9	13	10	11
Jumlah/Total	239	304	286	287

Catatan/Note:      Jumlah polisi meliputi personil di Polres, Polsek, Polsubsek, dan Pospol/ The number of police includes personnel in Subregional Police, Sector Police, Subsector Police, and Police Station

Sumber/Source:      Polres Kabupaten Lamandau/Subregional Police of Lamandau Regency



**Tabel**  
**Table** 2.3.8

**Jumlah Jaksa Menurut Jenis Kelamin di Kejaksaan Negeri  
Kabupaten Lamandau (orang), 2021–2024**  
**Number of Prosecutors by Sex in Regional Attorney in  
Lamandau Regency (people), 2021–2024**

Kemacatan Hierarchy	2021	2022	2023	2024
(1)	(2)	(3)	(4)	(5)
Laki-laki Male	10	9	10	10
Perempuan Female	—	—	—	1
<b>Jumlah/Total</b>	<b>10</b>	<b>9</b>	<b>10</b>	<b>11</b>

Catatan/Note: —

Sumber/Source: Kejaksaan Negeri Kabupaten Lamandau/Regional Attorney of Lamandau Regency

**Tabel 2.3.9** Jumlah Petugas Perlindungan (Linmas) Menurut Kecamatan di Kabupaten Lamandau (orang), 2024  
**Table** *Number of Community Protection Members by District in Lamandau Regency (people), 2024*

Kecamatan <i>District</i>	Jenis Kelamin/Sex		
	Laki-laki <i>Male</i>	Perempuan <i>Female</i>	Jumlah <i>Total</i>
(1)	(2)	(3)	(4)
Bulik	154	—	154
Sematu Jaya	96	—	96
Menthobi Raya	95	—	95
Bulik Timur	54	—	54
Lamandau	45	—	45
Belantikan Raya	50	—	50
Delang	36	—	36
Batangkawa	21	—	21
<b>Jumlah/Total</b>	<b>551</b>	<b>—</b>	<b>551</b>

Catatan/Note: —

Sumber/Source: Satuan Polisi Pamong Praja dan Pemadam Kebakaran Kabupaten Lamandau/Civil Service Police Unit of Lamandau Regency

## 2.4 KEUANGAN PEMERINTAH GOVERNMENT FINANCE

**Tabel 2.4.1** Realisasi Pendapatan Pemerintah Kabupaten Lamandau Menurut Jenis Pendapatan (ribu rupiah), 2021–2024  
**Table 2.4.1** Actual Lamandau Regency Government's Revenues by Type of Revenues (thousand rupiahs), 2021–2024

Jenis Pendapatan/Kind of Revenues	2021	2022
(1)	(2)	(3)
<b>1. Pendapatan Asli Daerah (PAD)/Regional Revenue</b>	<b>95.056.389,81</b>	<b>86.025.034,80</b>
1.1 Pajak Daerah/Regional Tax	47.656.839,19	24.716.984,95
1.2 Retribusi Daerah/Regional Retribution	2.378.412,99	1.686.581,62
1.3 Hasil Perusahaan Milik Daerah dan Pengelolaan Kekayaan Daerah yang Dipisahkan Regional-Owned Company Revenue and Separated Management of Regional Wealth	11.985.884,29	12.329.741,84
1.4 Lain-lain PAD yang Sah/Other Regional Revenue	33.035.253,35	47.291.726,39
<b>2. Dana Perimbangan/Balance Funds</b>	<b>629.242.850,17</b>	<b>669.303.131,44</b>
2.1 Bagi Hasil Pajak/Tax Sharing Revenue	49.712.311,85	42.929.479,20
2.2 Bagi Hasil Bukan Pajak/Sumber Daya Alam Non-Tax Sharing Revenue/Natural Resources	63.151.567,66	84.736.583,31
2.3 Dana Alokasi Umum/General Allocation Fund	419.461.340,00	419.358.018,33
2.4 Dana Alokasi Khusus/Special Allocation Fund	96.917.630,67	122.279.050,59
<b>3. Lain-lain Pendapatan yang Sah/Other Revenue</b>	<b>182.008.921,05</b>	<b>130.069.578,84</b>
3.1 Pendapatan Hibah/Grant	18.383.590,00	—
3.2 Dana Darurat/Emergency Fund	—	—
3.3 Dana Bagi Hasil Pajak dari Provinsi dan Pemerintah Daerah Lainnya/Tax Sharing Revenue from Provincial and Other Regional Governments	28.698.143,55	43.928.150,84
3.4 Dana Penyesuaian dan Otonomi Daerah Regional Adjustment and Autonomy Fund	117.441.832,00	85.991.428,00
3.5 Bantuan Keuangan dari Provinsi atau Pemerintah Daerah Lainnya/Financial Assistance from Provincial or Other Regional Governments	—	150.000,00
3.6 Lainnya/Others	17.485.355,50	—
<b>Jumlah/Total</b>	<b>906.308.161,03</b>	<b>885.397.745,08</b>

Lanjutan Tabel/*Continued Table 2.4.1*

Jenis Pendapatan/ <i>Kind of Revenues</i>	2023	2024*
(1)	(4)	(5)
<b>1. Pendapatan Asli Daerah (PAD)/<i>Regional Revenue</i></b>	<b>63.828.875,48</b>	<b>81.730.556,66</b>
1.1 Pajak Daerah/ <i>Regional Tax</i>	19.007.923,40	28.068.637,11
1.2 Retribusi Daerah/ <i>Regional Retribution</i>	2.064.701,16	2.056.380,66
1.3 Hasil Perusahaan Milik Daerah dan Pengelolaan Kekayaan Daerah yang Dipisahkan <i>Regional-Owned Company Revenue and Separated Management of Regional Wealth</i>	1.472.805,95	5.382.942,25
1.4 Lain-lain PAD yang Sah/ <i>Other Regional Revenue</i>	41.283.444,98	46.222.596,64
<b>2. Dana Perimbangan/<i>Balance Funds</i></b>	<b>777.571.124,38</b>	<b>865.073.958,79</b>
2.1 Bagi Hasil Pajak/ <i>Tax Sharing Revenue</i>	26.645.732,05	33.164.263,00
2.2 Bagi Hasil Bukan Pajak/Sumber Daya Alam <i>Non-Tax Sharing Revenue/Natural Resources</i>	201.390.758,46	313.482.575,00
2.3 Dana Alokasi Umum/ <i>General Allocation Fund</i>	435.960.075,20	451.449.840,46
2.4 Dana Alokasi Khusus/ <i>Special Allocation Fund</i>	113.574.558,66	66.977.280,32
<b>3. Lain-lain Pendapatan yang Sah/<i>Other Revenue</i></b>	<b>136.536.018,71</b>	<b>115.339.967,54</b>
3.1 Pendapatan Hibah/ <i>Grant</i>	—	—
3.2 Dana Darurat/ <i>Emergency Fund</i>	—	—
3.3 Dana Bagi Hasil Pajak dari Provinsi dan Pemerintah Daerah Lainnya/ <i>Tax Sharing Revenue from Provincial and Other Regional Governments</i>	57.924.779,71	45.668.846,54
3.4 Dana Penyesuaian dan Otonomi Daerah <i>Regional Adjustment and Autonomy Fund</i>	78.461.239,00	69.671.121,00
3.5 Bantuan Keuangan dari Provinsi atau Pemerintah Daerah Lainnya/ <i>Financial Assistance from Provincial or Other Regional Governments</i>	150.000,00	—
3.6 Lainnya/ <i>Others</i>	—	—
<b>Jumlah/<i>Total</i></b>	<b>977.936.018,56</b>	<b>1.062.144.482,99</b>

Catatan/*Note*: \*Angka SementaraSumber/*Source*: Badan Pengelolaan Keuangan dan Pendapatan Daerah Kabupaten Lamandau/*Regional Revenue and Financial Management Agency of Lamandau Regency*

**Tabel**  
**Table** 2.4.2

**Realisasi Belanja Pemerintah Kabupaten Lamandau  
Menurut Jenis Belanja (ribu rupiah), 2021–2024  
Actual Lamandau Regency Government's Expenditures by  
Type of Expenditure (thousand rupiahs), 2021–2024**

Jenis Pendapatan/ <i>Kind of Revenues</i>	2021	2022
(1)	(2)	(3)
<b>1. Belanja Operasi/<i>Operations Expenditures</i></b>	<b>557.252.717,89</b>	<b>609.479.834,14</b>
1.1 Belanja Pegawai/ <i>Personnel Expenditures</i>	310.200.680,15	318.017.214,85
1.2 Belanja Barang dan Jasa/ <i>Goods and Services Expenditures</i>	198.517.598,38	213.879.328,77
1.3 Belanja Hibah/ <i>Grant Expenditures</i>	44.033.541,86	73.270.685,06
1.4 Belanja Bantuan Sosial/ <i>Social Aid Expenditures</i>	4.500.897,50	4.312.605,47
<b>2. Belanja Modal/<i>Capital Expenditures</i></b>	<b>157.635.081,46</b>	<b>217.545.135,31</b>
2.1 Belanja Modal Tanah/ <i>Land Capital Expenditures</i>	1.270.020,40	1.108.169,17
2.2 Belanja Modal Peralatan dan Mesin/ <i>Capital expenditures</i>	39.868.577,77	36.479.873,41
2.3 Belanja Modal Gedung dan Bangunan/ <i>Capital expenditures</i>	34.904.545,38	67.719.001,50
2.4 Belanja Modal Jalan, Jaringan, dan Irigasi/ <i>Capital expenditures</i>	80.805.622,86	111.539.291,73
2.5 Belanja Modal Aset Tetap Lainnya/ <i>Capital expenditures</i>	786.315,04	698.799,50
<b>3. Belanja Tidak Terduga/<i>Unpredicted Expenditures</i></b>	<b>2.185.310,30</b>	<b>1.539.737,51</b>
3.1 Belanja Tidak Terduga/ <i>Unpredicted Expenditures</i>	2.185.310,30	1.539.737,51
<b>4. Belanja Transfer/<i>Transfer Expenditures</i></b>	<b>133.650.476,28</b>	<b>122.290.377,45</b>
4.1 Belanja Bagi Hasil kepada Provinsi/Kabupaten/Kota dan Pemerintah Desa/ <i>Sharing Fund Expenditure to Provincial/Regency/Municipal and Village Government</i>	3.245.198,88	3.223.741,92
4.2 Belanja Bantuan Keuangan kepada Provinsi/Kabupaten/Kota dan Pemerintah Desa/ <i>Financial Assistance Expenditure to Provincial/Regency/Municipal and Village Government</i>	130.405.277,40	119.066.635,53
<b>Jumlah/<i>Total</i></b>	<b>850.723.585,93</b>	<b>950.855.084,40</b>

Lanjutan Tabel/*Continued Table 2.4.2*

Jenis Pendapatan/ <i>Kind of Revenues</i>	2023	2024*
(1)	(2)	(3)
<b>1. Belanja Operasi/<i>Operations Expenditures</i></b>	<b>653.232.055,39</b>	<b>693.656.128,65</b>
1.1 Belanja Pegawai/ <i>Personnel Expenditures</i>	334.877.166,84	364.508.848,69
1.2 Belanja Barang dan Jasa/ <i>Goods and Services Expenditures</i>	242.611.244,30	252.363.312,63
1.3 Belanja Hibah/ <i>Grant Expenditures</i>	68.395.885,06	74.931.192,93
1.4 Belanja Bantuan Sosial/ <i>Social Aid Expenditures</i>	7.347.759,19	1.852.774,40
<b>2. Belanja Modal/<i>Capital Expenditures</i></b>	<b>180.799.033,75</b>	<b>193.680.525,43</b>
2.1 Belanja Modal Tanah/ <i>Land Capital Expenditures</i>	5.900,00	220.000,04
2.2 Belanja Modal Peralatan dan Mesin/ <i>Capital expenditures</i>	43.923.966,83	42.270.124,54
2.3 Belanja Modal Gedung dan Bangunan/ <i>Capital expenditures</i>	42.667.067,83	27.643.884,58
2.4 Belanja Modal Jalan, Jaringan, dan Irigasi/ <i>Capital expenditures</i>	92.327.664,89	122.488.079,46
2.5 Belanja Modal Aset Tetap Lainnya/ <i>Capital expenditures</i>	1.874.434,20	1.058.436,80
<b>3. Belanja Tidak Terduga/<i>Unpredicted Expenditures</i></b>	—	<b>47.920,59</b>
3.1 Belanja Tidak Terduga/ <i>Unpredicted Expenditures</i>	—	47.920,59
<b>4. Belanja Transfer/<i>Transfer Expenditures</i></b>	<b>135.357.144,67</b>	<b>149.167.079,98</b>
4.1 Belanja Bagi Hasil kepada Provinsi/Kabupaten/Kota dan Pemerintah Desa/ <i>Sharing Fund Expenditure to Provincial/Regency/Municipal and Village Government</i>	4.326.856,45	6.227.992,77
4.2 Belanja Bantuan Keuangan kepada Provinsi/Kabupaten/Kota dan Pemerintah Desa/ <i>Financial Assistance Expenditure to Provincial/Regency/Municipal and Village Government</i>	131.030.288,22	142.939.087,21
<b>Jumlah/<i>Total</i></b>	<b>969.388.233,81</b>	<b>1.036.551.654,65</b>

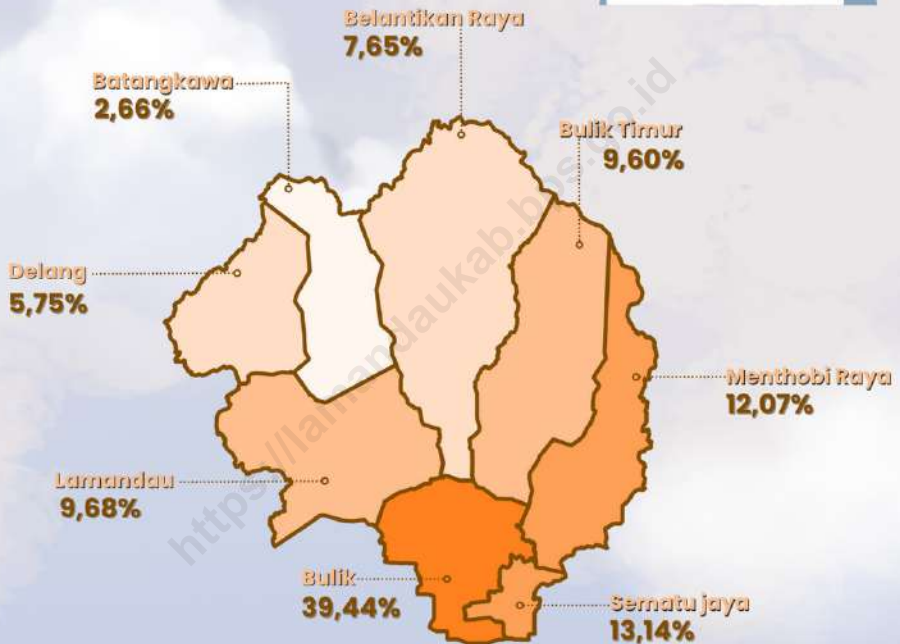
Catatan/*Note*: \*Angka SementaraSumber/*Source*: Badan Pengelolaan Keuangan dan Pendapatan Daerah Kabupaten Lamandau/*Regional Revenue and Financial Management Agency of Lamandau Regency*

Bab  
Chapter  
**3**

# Penduduk dan Ketenagakerjaan Population and Employment

## Jumlah Penduduk Kabupaten Lamandau 2024

Total Population of Lamandau Regency 2024



## Rasio Jenis Kelamin

Sex Ratio

**114**

Terdapat **114 Laki-Laki** untuk Setiap **100 Perempuan**

There are **114 Males** for every **100 Females**







**PENJELASAN TEKNIS**

1. **Sumber utama data kependudukan** adalah sensus penduduk yang dilaksanakan setiap sepuluh tahun sekali. Sensus penduduk telah dilaksanakan sebanyak tujuh kali sejak Indonesia merdeka, yaitu tahun 1961, 1971, 1980, 1990, 2000, 2010 dan 2020. Di dalam sensus penduduk, pencacahan dilakukan terhadap seluruh penduduk yang berdomisili di wilayah teritorial Indonesia termasuk warga negara asing kecuali anggota korps diplomatik negara sahabat beserta keluarganya. Metode pengumpulan data dalam sensus dilakukan dengan wawancara antara petugas sensus dengan responden. Pencatatan penduduk menggunakan konsep usual residence, yaitu konsep di mana penduduk biasa bertempat tinggal. Bagi penduduk yang bertempat tinggal tetap dicacah di mana mereka biasa tinggal, sedangkan untuk penduduk yang tidak bertempat tinggal tetap dicacah di tempat di mana mereka ditemukan petugas sensus pada malam 'Hari Sensus'. Termasuk penduduk yang tidak bertempat tinggal tetap adalah tuna wisma, awak kapal berbendera Indonesia, penghuni perahu/rumah apung, masyarakat terpencil/terasing, dan pengungsi. Bagi

**TECHNICAL NOTES**

1. *The main source of demographic data is population census, which is conducted every ten years, Population Census has been conducted seven times since Indonesia's independence: 1961, 1971, 1980, 1990, 2000, 2010, and 2020, The population census enumerates all residents who domicile in the entire territory of Indonesia including foreign citizens except the diplomatic corps members and their families. The method of data collection in a population census involves interviewing respondents. Enumeration of the population uses the concept of "usual residence", which is the concept of "places where people usually live". De jure was applied to the permanent residents, while de facto was applied to non-permanent residents. The permanent residents were enumerated in place where they normally live, the non-permanent residents were enumerated where they were found by the enumerators, on the night of 'Census Date'. The non permanent residents include homeless people, ship crew, boat people, remote area community, and internally displaced persons. Those who had permanent residence and had been travelling away from their home for six months or more were not enumerated in their permanent*

mereka yang mempunyai tempat tinggal tetap dan sedang bepergian ke luar wilayah lebih dari enam bulan, tidak dicacah di tempat tinggalnya, tetapi dicacah di tempat tujuannya. Untuk tahun yang tidak dilaksanakan sensus penduduk, data kependudukan diperoleh dari hasil proyeksi penduduk. Proyeksi penduduk merupakan suatu perhitungan ilmiah yang didasarkan pada asumsi dari komponen-komponen perubahan penduduk, yaitu kelahiran, kematian, dan migrasi. Proyeksi penduduk Indonesia 2010– 2035 menggunakan data dasar penduduk hasil SP2010.

*place, but in the place where they were during the census. For the periods where the population census is not conducted, population projection is done to estimate population during those years. The population projection is an estimate based on the demographic components, such as birth, death, and migration, Indonesia's 2010–2035 population projection used the 2010 Population Census as the base population.*

2. **Penduduk Indonesia** adalah semua orang yang berdomisili di wilayah teritorial Indonesia selama 1 tahun atau lebih dan atau mereka yang berdomisili kurang dari 1 tahun tetapi bertujuan menetap.
3. **Laju pertumbuhan penduduk** adalah angka yang menunjukkan persentase pertambahan penduduk dalam jangka waktu tertentu.
4. **Kepadatan penduduk** adalah rasio banyaknya penduduk per kilometer persegi.
5. **Rasio jenis kelamin** adalah perbandingan antara penduduk

2. *The population of Indonesia are all residents of the entire territory of Indonesia who have stayed for one year or longer, and those who intended to stay more than one year even though their length of stay is less than one year.*
3. *The growth rate of population is the number that show percentage of population growth within a specified period.*
4. *Population density is ratio of population per square kilometer.*
5. *Sex ratio is the ratio of males population to females population*

laki-laki dan penduduk perempuan pada suatu wilayah dan waktu tertentu, Biasanya dinyatakan dengan banyaknya penduduk laki-laki untuk 100 penduduk perempuan.

*in a given area and time, usually expressed as the number of males for every 100 females.*

6. **Distribusi penduduk** adalah pola persebaran penduduk di suatu wilayah, baik berdasarkan batas-batas geografis maupun berdasarkan batas-batas administrasi pemerintahan.

6. **Population distribution** is the pattern of population distribution in an area, either by geographic boundaries or by government administrative boundaries.

7. **Komposisi penduduk** adalah pola persebaran penduduk menurut karakteristiknya, contoh: penduduk menurut kelompok umur, penduduk menurut jenis kelamin.

7. **Population compotition** is the pattern of population distribution by its characteristics, example: population by age group, population by sex.

8. **Sumber utama data ketenagakerjaan** adalah Survei Angkatan Kerja Nasional (Sakernas), Survei ini khusus dirancang untuk mengumpulkan informasi/data ketenagakerjaan.

8. **The main source of employment data** is National Labour Force Survey (Sakernas), This survey is specifically designed to collect information on labour force statistics.

9. **Penduduk usia kerja** adalah penduduk yang berumur 15 tahun ke atas.

9. **Working age population** is persons of 15 years and over.

10. **Angkatan kerja** adalah penduduk usia kerja (15 tahun ke atas) yang bekerja, punya pekerjaan namun sementara tidak bekerja, dan pengangguran.

10. **Labor force** are persons of 15 years and over, who in the previous week were working, temporarily absent from work but having jobs, and unemployment.

11. **Bekerja** adalah kegiatan ekonomi yang dilakukan oleh seseorang

11. **Working** is economic activity conducted by a person and

dengan maksud memperoleh atau membantu memperoleh pendapatan atau keuntungan dan lamanya bekerja paling sedikit 1 jam secara terus menerus dalam seminggu yang lalu (termasuk pekerja keluarga tanpa upah yang membantu dalam suatu usaha/kegiatan ekonomi).

*intended to earn income by doing work or helping to do work at least one hour continuously during the reference week (including unpaid family worker/s for any economic activity).*

12. **Pengangguran** adalah seseorang yang ingin bekerja dan memiliki kemampuan bekerja tetapi tidak bisa mendapatkan pekerjaan.
12. *Unemployment* is someone who wants to work and has the ability to work but cannot get a job.
13. **Jumlah jam kerja seluruhnya** adalah jumlah jam kerja yang digunakan untuk bekerja (tidak termasuk jam kerja istirahat resmi dan jam kerja yang digunakan untuk hal-hal di luar pekerjaan).
13. *The total work hours* is the number of hours used to work (excluding official rest hours and hours used for non-work).
14. **Lapangan usaha** adalah bidang kegiatan dari pekerjaan/tempat bekerja dimana seseorang bekerja. Klasifikasi lapangan usaha mengikuti Klasifikasi Baku Lapangan Usaha Indonesia (KBLI) dalam 1 digit.
14. *Industry field* of a person's activity or establishment. The classification of industries follows the Indonesia Standard Industrial Classification (KBLI) in one digit.
15. **Status pekerjaan** adalah kedudukan seseorang dalam unit usaha/kegiatan dalam melakukan pekerjaan.
15. *Employment status* is the position of a person in a business unit/activity in carrying out work.
16. **Berusaha sendiri tanpa dibantu orang lain** adalah bekerja atau berusaha dengan menanggung risiko secara ekonomis, yaitu dengan tidak kembalinya ongkos
16. *Own-account worker* is to work at own risk economically, that is by not returning the production costs incurred in the framework of the business, and without assisted by

produksi yang telah dikeluarkan dalam rangka usahanya tersebut, serta tidak menggunakan pekerja dibayar maupun pekerja tak dibayar, termasuk yang sifat pekerjaannya memerlukan teknologi atau keahlian khusus.

*paid or unpaid worker, including technical job or skill job.*

**17. Berusaha dibantu buruh tidak tetap/buruh tidak dibayar** adalah bekerja atau berusaha atas risiko sendiri, dan menggunakan buruh/pekerja tak dibayar dan atau buruh/pekerja tidak tetap.

**17. *Employer assisted by temporary worker/unpaid worker*** is a person who works or doing business at their own risk, and assisted by temporary worker or unpaid worker.

**18. Berusaha dibantu buruh tetap/buruh dibayar** adalah berusaha atas risiko sendiri dan mempekerjakan paling sedikit satu orang buruh/pekerja tetap yang dibayar.

**18. *Employer assisted by permanent worker/paid worker*** is a person who works or doing business at his/her own risk and assisted by at least one permanent worker/paid worker.

**19. Buruh/ karyawan/ pegawai** adalah seseorang yang bekerja pada orang lain atau instansi/ kantor/ perusahaan secara tetap dengan menerima upah/gaji baik berupa uang maupun barang. Buruh yang tidak mempunyai majikan tetap, tidak digolongkan sebagai buruh/karyawan, tetapi sebagai pekerja bebas. Seseorang dianggap memiliki majikan tetap jika memiliki 1 (satu) majikan (orang/rumah tangga) yang sama dalam sebulan terakhir, khusus pada sektor bangunan batasannya tiga bulan.

**19. *Regular employee*** is a person who works for another person or institution/office/company permanently by receiving wages/salaries in the form of money or goods. Workers who do not have permanent employers are not classified as workers/employees, but as casual workers. A person is considered to have a permanent employer if she/he has 1 (one) employer (person / household) in the same month, specifically in the building sector, the limit is three months.

- 20. Pekerja bebas** adalah seseorang yang bekerja pada orang lain/ majikan/institusi yang tidak tetap (lebih dari 1 majikan dalam sebulan terakhir) di usaha pertanian baik berupa usaha rumah tangga maupun bukan usaha rumah tangga, ataupun di nonpertanian atas dasar balas jasa dengan menerima upah atau imbalan baik berupa uang maupun barang, dan baik dengan sistem pembayaran harian maupun Borongan.
- 20. *Casual worker*** is someone who works for another person/employer/institution not permanently (more than 1 employer in the past month) in agricultural business in the form of a domestic business or non-household business, or in non-agriculture on the basis of compensation by receiving wages or rewards in the form of money or goods, and both with a daily and wholesale payment system.
- 21. Pekerja keluarga/tak dibayar** adalah seseorang yang bekerja membantu usaha untuk memperoleh penghasilan/keuntungan yang dilakukan oleh salah seorang anggota rumah tangga atau bukan anggota rumah tangga tanpa mendapat upah/gaji baik berupa uang maupun barang.
- 21. *Family worker/unpaid worker*** is someone who works to help businesses to earn income/profits made by one of the household members or non-household members without getting salary in the form of money or goods.

**ULASAN****DESCRIPTION**

Data jumlah penduduk yang dihitung oleh BPS menggunakan Proyeksi Interim Juni 2021 berdasarkan hasil Sensus Penduduk 2020. Jumlah penduduk Kabupaten Lamandau tahun 2024 adalah sebesar 103,68 ribu orang.

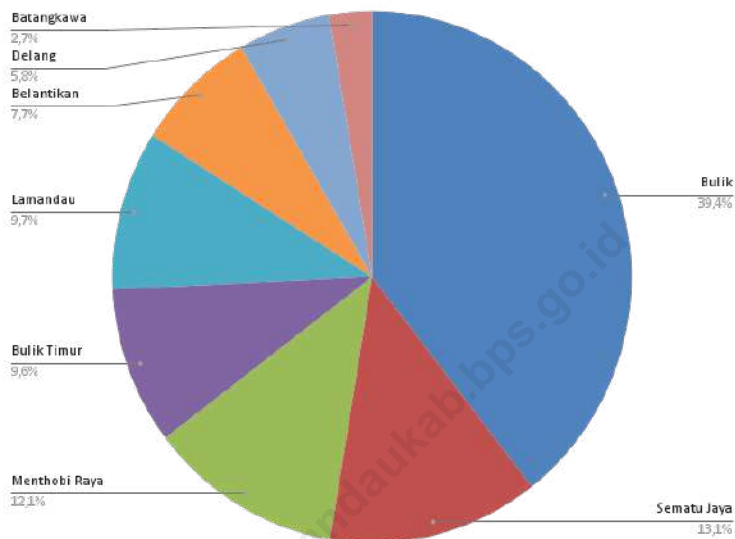
*The total population counted by Statistics of Indonesia using Interim Projection June 2021 based on 2020 Population Census. Populations of Lamandau Regency in 2024 is 103.68 thousand people.*

Jumlah penduduk terbesar terdapat di Kecamatan Bulik, yaitu sebesar 40,89 ribu orang (39,44%). Kepadatan penduduk tertinggi terdapat di Kecamatan Bulik, yaitu sebesar 53 penduduk per km<sup>2</sup>.

*The highest total population is in Bulik District with 40.89 thousand people (39.44%). The highest population density is in Bulik District with 53 population per sq.km.*

Survei Angkatan Kerja Nasional Agustus 2024 menggambarkan keadaan ketenagakerjaan di Kabupaten Lamandau. Terdapat penurunan tingkat pengangguran dari 3,32% di tahun 2023 menjadi 3,17% di tahun 2024. Sementara TPAK mengalami penurunan dari 69,01% di tahun 2023 menjadi 72,20% di tahun 2024, yang menunjukkan terdapat peningkatan proporsi angkatan kerja di Kabupaten Lamandau.

*August 2024 National Labor Force Survey shows the employment condition in Lamandau Regency with decrease of unemployment rate from 3.32% in 2023 to 3.17% in 2024. Meanwhile the Labor Force Participation Level/TPAK decreased from 69.01% in 2023 to 72.20% in 2024 which shows there is increasing in the proportion of labor force in Lamandau Regency.*

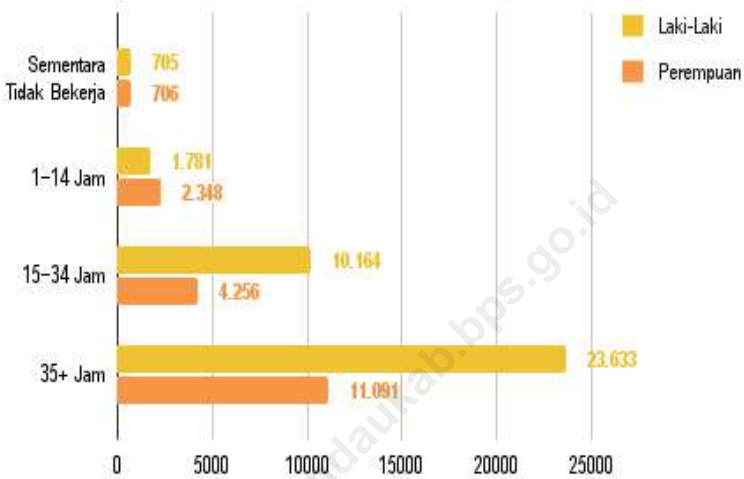


Sumber/Source : Badan Pusat Statistik, Proyeksi Interim Juni 2021 Berdasarkan Sensus Penduduk (SP) 2020/BPS-Statistics Indonesia, Interim Projection June 2021 Based on 2020 Population Census

**Gambar**  
**Figures** 3.1

**Distribusi Persentase Penduduk Menurut Kecamatan di Kabupaten Lamandau, 2024**  
**Percentage Distribution of Population by District in Lamandau Regency, 2024**





Sumber/Source : Badan Pusat Statistik, Survei Angkatan Kerja Nasional (Sakernas) Agustus/BPS-Statistics Indonesia, August National Labor Force Survey

**Gambar**  
**Figures** 3.2

**Distribusi Penduduk Berumur 15 Tahun Ke Atas yang Bekerja Selama Seminggu yang Lalu Menurut Jumlah Jam Kerja Seluruhnya dan Jenis Kelamin di Kabupaten Lamandau, 2024**

***Distribution of Population 15 Years of Age and Over who Worked During The Previous Week by Total Working Hours and Sex in Lamandau Regency, 2024***

3.1      **PENDUDUK**  
**POPULATION**

**Tabel**      **Jumlah Penduduk, Laju Pertumbuhan Penduduk,**  
**Table**      **3.1.1      Distribusi Persentase Penduduk, Kepadatan Penduduk,**  
**Rasio Jenis Kelamin Penduduk Menurut Kecamatan di**  
**Kabupaten Lamandau, 2024**  
***Population, Population Growth Rate, Percentage***  
***Distribution of Population, Population Density, and***  
***Population Sex Ratio by District in Lamandau Regency,***  
***2024***

<b>Kecamatan</b> <i>District</i>	<b>Jumlah Penduduk</b> <b>(ribu jiwa)</b> <i>Population (thousand)</i>	<b>Laju Pertumbuhan Penduduk per</b> <b>Tahun 2020–2024 (%)</b> <i>Annual Population Growth Rate</i> <i>2020–2024 (%)</i>
(1)	(2)	(3)
Bulik	40,89	1,95
Sematu Jaya	13,63	1,43
Menthobi Raya	12,51	1,43
Bulik Timur	9,95	1,60
Lamandau	10,04	1,85
Belantikan Raya	7,93	1,22
Delang	5,96	0,91
Batangkawa	2,76	0,60
<b>Kabupaten Lamandau</b>	<b>103,68</b>	<b>1,62</b>

Lanjutan Tabel/*Continued Table 3.1.1*

Kecamatan <i>District</i>	Persentase Penduduk <i>Percentage of Total Population</i>	Kepadatan Penduduk per km <sup>2</sup> <i>Population Density per sq.km</i>
(1)	(4)	(5)
Bulik	39,44	53
Sematu Jaya	13,14	20
Menthobi Raya	12,07	20
Bulik Timur	9,60	18
Lamandau	9,68	7
Belantikan Raya	7,65	9
Delang	5,75	8
Batangkawa	2,66	4
<b>Kabupaten Lamandau</b>	<b>100,00</b>	<b>14</b>

Lanjutan Tabel/*Continued Table* 3.1.1

Kecamatan <i>District</i>	Rasio Jenis Kelamin Penduduk <i>Population Sex Ratio</i>
(1)	(6)
Bulik	112
Sematu Jaya	111
Menthobi Raya	111
Bulik Timur	117
Lamandau	119
Belantikan Raya	128
Delang	112
Batangkawa	111
<b>Kabupaten Lamandau</b>	<b>114</b>

Catatan/*Note*: -  
Sumber/*Source*: Badan Pusat Statistik, Proyeksi Interim Juni 2021 Berdasarkan Sensus Penduduk (SP) 2020/*BPS-Statistics Indonesia, Interim Projection June 2021 Based on 2020 Population Census*

**Tabel**  
**Table** 3.1.2**Jumlah Penduduk Menurut Kelompok Umur dan Jenis Kelamin di Kabupaten Lamandau (ribu jiwa), 2024**  
**Population by Age Group and Sex in Lamandau Regency (thousand), 2024**

Kelompok Umur Age Groups	Jenis Kelamin/Sex		
	Laki-Laki Male	Perempuan Female	Jumlah Total
(1)	(2)	(3)	(4)
0–4	4,55	4,37	8,91
5–9	4,45	4,20	8,65
10–14	4,03	3,78	7,81
15–19	3,83	3,48	7,30
20–24	4,00	3,78	7,78
25–29	5,00	4,26	9,25
30–34	5,19	4,38	9,57
35–39	5,06	4,35	9,41
40–44	4,73	4,04	8,77
45–49	4,15	3,41	7,56
50–54	3,18	2,61	5,80
55–59	2,49	2,00	4,49
60–64	1,83	1,47	3,29
65–69	1,20	1,01	2,21
70–74	0,78	0,67	1,45
75+	0,77	0,65	1,41
<b>Kabupaten Lamandau</b>	<b>55,23</b>	<b>48,44</b>	<b>103,68</b>

Catatan/Note: —

Sumber/Source: Badan Pusat Statistik, Proyeksi Interim Juni 2021 Berdasarkan Sensus Penduduk (SP) 2020/BPS-Statistics Indonesia, Interim Projection June 2021 Based on 2020 Population Census

**Tabel 3.1.3**      **Jumlah Kartu Tanda Penduduk (KTP) dan Kartu Keluarga (KK) Menurut Kecamatan di Kabupaten Lamandau, 2024**  
**Number of Residence Identity Cards and Family Cards by District in Lamandau Regency, 2024**

Kecamatan <i>District</i>	Kartu Tanda Penduduk (KTP) <i>Residence Identity Card</i>	Kartu Keluarga (KK) <i>Family Card</i>
(1)	(2)	(3)
Bulik	31.362	16.504
Sematu Jaya	10.517	5.072
Menthobi Raya	9.818	4.823
Bulik Timur	6.922	3.433
Lamandau	8.778	5.048
Belantikan Raya	6.201	3.072
Delang	4.733	2.248
Batangkawa	2.359	1.172
<b>Kabupaten Lamandau</b>	<b>80.690</b>	<b>41.372</b>

Catatan/Note: —  
Sumber/Source: Dinas Kependudukan dan Pencatatan Sipil Kabupaten Lamandau/Population and Civil Registration Office of Lamandau Regency

**Tabel**  
**Table 3.1.4****Jumlah Akta Kelahiran yang Dikeluarkan Menurut  
Kecamatan di Kabupaten Lamandau, 2023–2024**  
***Number of Birth Certificates by District in Lamandau  
Regency, 2023–2024***

<b>Kecamatan District</b>	<b>2023</b>	<b>2024</b>
(1)	(2)	(3)
Bulik	24.772	26.799
Sematu Jaya	4.971	8.834
Menthobi Raya	7.778	8.265
Bulik Timur	8.316	5.317
Lamandau	5.983	6.541
Belantikan Raya	4.812	5.029
Delang	3.593	3.794
Batangkawa	2.027	2.073
<b>Kabupaten Lamandau</b>	<b>62.252</b>	<b>66.652</b>

Catatan/Note: —

Sumber/Source: Dinas Kependudukan dan Pencatatan Sipil Kabupaten Lamandau/*Population and Civil Registration Office of Lamandau Regency*

3.2 KETENAGAKERJAAN  
EMPLOYMENT

**Tabel 3.2.1** Jumlah Penduduk Berumur 15 Tahun Keatas Menurut Jenis Kegiatan Selama Seminggu Terakhir dan Jenis Kelamin di Kabupaten Lamandau, 2024  
*Population Aged 15 Years and Over by Type of Activity During The Last Week and Sex in Lamandau Regency, 2024*

Kegiatan Utama Main Activity	Jenis Kelamin/Sex		
	Laki-Laki Male	Perempuan Female	Jumlah Total
(1)	(2)	(3)	(4)
<b>I. Angkatan kerja/Economically active</b>	<b>37.058</b>	<b>19.418</b>	<b>56.476</b>
1. Bekerja/Working	36.283	18.401	54.684
2. Pengangguran terbuka/Unemployment	775	1.017	1.792
<b>II. Bukan angkatan kerja/Not economically active</b>	<b>5.058</b>	<b>16.689</b>	<b>21.747</b>
1. Sekolah/Attending school	2.949	3.106	6.055
2. Mengurus rumah tangga/Housekeeping	1.388	13.104	14.492
3. Lainnya/Others	721	479	1.200
<b>Jumlah/Total</b>	<b>42.116</b>	<b>36.107</b>	<b>78.223</b>
<b>Tingkat Partisipasi Angkatan Kerja (TPAK) Economically Active Participation Rate (%)</b>	<b>87,99</b>	<b>53,78</b>	<b>72,20</b>
<b>Tingkat Pengangguran Terbuka (TPT) Unemployment Rate (%)</b>	<b>2,09</b>	<b>5,24</b>	<b>3,17</b>

Catatan/Note: —  
Sumber/Source: Badan Pusat Statistik, Survei Angkatan Kerja Nasional (Sakernas) Agustus/BPS-Statistics Indonesia, August National Labor Force Survey



**Tabel 3.2.2**      **Penduduk Berumur 15 Tahun ke Atas Menurut Pendidikan Tertinggi yang Ditamatkan dan Jenis Kegiatan Selama Seminggu Terakhir di Kabupaten Lamandau, 2024**  
*Population 15 Years of Age and Over by Educational Attainment and Type of Activity During The Last Week in Lamandau Regency, 2024*

Pendidikan Tertinggi yang Ditamatkan <sup>1</sup> <i>Educational Attainment <sup>1</sup></i>	Angkatan Kerja/ <i>Economically Active</i>			Persentase Bekerja terhadap Angkatan Kerja <i>Percentage of Working to Economically Active</i>
	Bekerja <i>Working</i>	Pengangguran <sup>2</sup> <i>Unemployment <sup>2</sup></i>	Jumlah Angkatan Kerja <i>Total of Economically Active</i>	
(1)	(2)	(3)	(4)	(5)
0	19.647	174	19.821	99,12
1	8.330	298	8.628	96,55
2	17.991	1.080	19.071	94,34
3	8.716	240	8.956	97,32
Jumlah/ <i>Total</i>	54.684	1.792	56.476	96,83

Lanjutan Tabel/*Continued Table 3.2.2*

Pendidikan Tertinggi yang Ditamatkan <sup>1</sup> <i>Educational Attainment<sup>1</sup></i>	Bukan Angkatan Kerja <i>Not Economically Active</i>	Jumlah Total	Tingkat Partisipasi Angkatan Kerja (TPAK) <i>Labour Force Participation Rate (%)</i>
(1)	(6)	(7)	(8)
0	10.521	30.342	65,33
1	6.129	14.757	58,47
2	4.610	23.681	80,53
3	487	9.443	94,84
<b>Jumlah/Total</b>	<b>21.747</b>	<b>78.223</b>	<b>72,20</b>

Catatan/Note: <sup>1</sup> 0. ≤ Sekolah Dasar (SD)/≤ *Primary School*  
 1. Sekolah Menengah Pertama/*Junior High School*  
 2. Sekolah Menengah Atas/*Senior High School*  
 3. Perguruan Tinggi/*Collage*

<sup>2</sup> 1. Mencari pekerjaan/*Looking for work*  
 2. Mempersiapkan usaha/*Establishing a new business/firm*  
 3. Merasa tidak mungkin mendapat pekerjaan/*Feeling hopeless in looking for work (discouraged job seekers)*  
 4. Sudah punya pekerjaan tetapi belum mulai bekerja/*Having job already but not starting to work yet*

Sumber/Source: Badan Pusat Statistik, Survei Angkatan Kerja Nasional (Sakernas) Agustus/BPS-Statistics Indonesia, August National Labor Force Survey

**Tabel 3.2.3**      **Penduduk Berumur 15 Tahun Ke Atas yang Bekerja**  
**Table**            **Selama Seminggu Terakhir Menurut Status Pekerjaan**  
                         **Utama dan Jenis Kelamin di Kabupaten Lamandau, 2024**  
                         *Population 15 Years of Age and Over who Worked During*  
                         *The Last Week by Main Employment Status and Sex in*  
                         *Lamandau Regency, 2024*

Status Pekerjaan Utama Main Employment Status	Jenis Kelamin/Sex		
	Laki-Laki Male	Perempuan Female	Jumlah Total
(1)	(2)	(3)	(4)
Berusaha sendiri Own account worker	7.332	3.689	11.021
Berusaha dibantu buruh tidak tetap/buruh tidak dibayar Employer assisted by temporary worker/unpaid worker	3.697	499	4.196
Berusaha dibantu buruh tetap/buruh dibayar Employer assisted by permanent worker/paid worker	1.768	710	2.478
Buruh/Karyawan/Pegawai/Employee	18.850	9.597	28.447
Pekerja bebas Casual worker	3.778	444	4.222
Pekerja keluarga/tak dibayar Family worker/unpaid worker	858	3.462	4.320
Jumlah/Total	36.283	18.401	54.684

Catatan/Note: —  
Sumber/Source: Badan Pusat Statistik, Survei Angkatan Kerja Nasional (Sakernas) Agustus/BPS-Statistics Indonesia, August National Labor Force Survey

**Tabel 3.2.4**  
**Table**

**Penduduk Berumur 15 Tahun Ke Atas yang Bekerja Selama Seminggu Terakhir Menurut Status Pekerjaan Utama dan Lapangan Pekerjaan Utama di Kabupaten Lamandau, 2024**

***Population 15 Years of Age and Over who Worked During The Last Week by Main Employment Status and Main Job Field in Lamandau Regency, 2024***

Status Pekerjaan Utama <i>Main Employment Status</i>	Lapangan Pekerjaan Utama/ <i>Main Job Field</i>			
	1	2	3	Jumlah <i>Total</i>
(1)	(2)	(3)	(4)	(5)
Berusaha sendiri <i>Own account worker</i>	5.180	443	5.398	11.021
Berusaha dibantu buruh tidak tetap/buruh tidak dibayar <i>Employer assisted by temporary worker/unpaid worker</i>	2.512	158	1.526	4.196
Berusaha dibantu buruh tetap/buruh dibayar <i>Employer assisted by permanent worker/paid worker</i>	1.729	275	474	2.478
Buruh/Karyawan/Pegawai/ <i>Employee</i>	10.660	1.630	16.157	28.447
Pekerja bebas di Pertanian <i>Casual worker in Agriculture</i>	3.233	—	—	3.233
Pekerja Bebas di Nonpertanian <i>Casual worker in Non-agricultural</i>	0	772	217	989
Pekerja keluarga/tak dibayar <i>Family worker/unpaid worker</i>	2.167	358	1.795	4.320
<b>Jumlah/<i>Total</i></b>	<b>25.481</b>	<b>3.636</b>	<b>25.567</b>	<b>54.684</b>

Catatan/Note: 1. Pertanian: Pertanian, Perkebunan, Kehutanan, Perburuan, dan Perikanan/*Agriculture: Agriculture, Estate, Forestry, Hunting, and Fisheries*

2. Industri: Pertambangan dan Penggalian, Industri, Listrik, Gas, dan Air Minum, dan Konstruksi/*Industry: Mining and Quarrying, Industry, Electricity, Gas and Drinking Water, and Construction*

3. Jasa: Perdagangan, Rumah Makan dan Jasa Akomodasi, Transportasi, Pergudangan dan Komunikasi, Lembaga Keuangan, Real Estate, Usaha Persewaan dan Jasa Perusahaan, Jasa Kemasyarakatan, Sosial dan Perorangan/*Services: Trade, Restaurant and Accommodation Services, Transportation, Warehousing and Communication, Financial Institution, Real Estate, Rental Business and Corporate Services, Community, Social and Personal Services*

Sumber/Source: Badan Pusat Statistik, Survei Angkatan Kerja Nasional (Sakernas) Agustus/BPS-Statistics Indonesia, August National Labor Force Survey

**Tabel 3.2.5**  
**Table**

**Penduduk Berumur 15 Tahun Ke Atas yang Bekerja Selama Seminggu Terakhir Menurut Jumlah Jam Kerja Pada Pekerjaan Utama dan Lapangan Pekerjaan Utama di Kabupaten Lamandau, 2024**

***Population 15 Years of Age and Over who Worked During The Last Week by Working Hours on Main Job and Main Job Field in Lamandau Regency, 2024***

Jumlah Jam Kerja Pada Pekerjaan Utama <i>Working Hours on Main Job</i>	Lapangan Pekerjaan Utama/ <i>Main Job Field</i>			Jumlah Total
	1	2	3	
(1)	(2)	(3)	(4)	(5)
0*	854	99	458	1.411
1–14	2.414	266	1.798	4.478
15–34	9.738	725	5.931	16.394
35+	12.475	2.546	17.380	32.401
<b>Jumlah/Total</b>	<b>25.481</b>	<b>3.636</b>	<b>25.567</b>	<b>54.684</b>

Catatan/Note:

\*Sementara Tidak Bekerja

1. Pertanian: Pertanian, Perkebunan, Kehutanan, Perburuan, dan Perikanan/*Agriculture: Agriculture, Estate, Forestry, Hunting, and Fisheries*2. Industri: Pertambangan dan Penggalian, Industri, Listrik, Gas, dan Air Minum, dan Konstruksi/*Industry: Mining and Quarrying, Industry, Electricity, Gas and Drinking Water, and Construction*3. Jasa: Perdagangan, Rumah Makan dan Jasa Akomodasi, Transportasi, Pergudangan dan Komunikasi, Lembaga Keuangan, Real Estate, Usaha Persewaan dan Jasa Perusahaan, Jasa Kemasyarakatan, Sosial dan Perorangan/*Services: Trade, Restaurant and Accommodation Services, Transportation, Warehousing and Communication, Financial Institution, Real Estate, Rental Business and Corporate Services, Community, Social and Personal Services*

Sumber/Source:

Badan Pusat Statistik, Survei Angkatan Kerja Nasional (Sakernas) Agustus/BPS-Statistics Indonesia, August National Labor Force Survey

**Tabel 3.2.6**      **Penduduk Berumur 15 Tahun Ke Atas yang Bekerja**  
**Table**            **Selama Seminggu Terakhir Menurut Jumlah Jam Kerja**  
                      **Pada Pekerjaan Utama dan Jenis Kelamin di Kabupaten**  
                      **Lamandau, 2024**  
                      *Population 15 Years of Age and Over who Worked During*  
                      *The Last Week by Working Hours on Main Job and Sex in*  
                      *Lamandau Regency, 2024*

Jumlah Jam Kerja Pada Pekerjaan Utama <i>Working Hours on Main Job</i>	Jenis Kelamin/Sex		
	Laki-laki <i>Male</i>	Perempuan <i>Female</i>	Jumlah <i>Total</i>
(1)	(2)	(3)	(4)
0*	705	706	1.411
1–14	2.069	2.409	4.478
15 – 34	11.736	4.658	16.394
35+	21.773	10.628	32.401
<b>Jumlah/Total</b>	<b>36.283</b>	<b>18.401</b>	<b>54.684</b>

Catatan/Note:      \*Sementara Tidak Bekerja  
Sumber/Source:    Badan Pusat Statistik, Survei Angkatan Kerja Nasional (Sakernas) Agustus/BPS-Statistics Indonesia, August National Labor Force Survey

**Tabel 3.2.7**      **Penduduk Berumur 15 Tahun Ke Atas yang Bekerja**  
**Table**            **Selama Seminggu Terakhir Menurut Jumlah Jam Kerja**  
                         **Seluruhnya dan Jenis Kelamin di Kabupaten Lamandau,**  
                         **2024**  
                         *Population 15 Years of Age and Over who Worked During*  
                         *The Last Week by Total Working Hours and Sex in Lamandau*  
                         *Regency, 2024*

Jumlah Jam Kerja Seluruhnya <i>Total Working Hours</i>	Jenis Kelamin/Sex		
	Laki-laki <i>Male</i>	Perempuan <i>Female</i>	Jumlah <i>Total</i>
(1)	(2)	(3)	(4)
0*	705	706	1.411
1–14	1.781	2.348	4.129
15 – 34	10.164	4.256	14.420
35+	23.633	11.091	34.724
<b>Jumlah/Total</b>	<b>36.283</b>	<b>18.401</b>	<b>54.684</b>

Catatan/Note:      \*Sementara Tidak Bekerja  
Sumber/Source:    Badan Pusat Statistik, Survei Angkatan Kerja Nasional (Sakernas) Agustus/BPS-Statistics Indonesia, August National Labor Force Survey

**Tabel 3.2.8**      **Penduduk Berumur 15 Tahun Ke Atas yang Bekerja**  
**Table**            **Selama Seminggu Terakhir Menurut Kelompok Umur dan**  
                         **Jenis Kelamin di Kabupaten Lamandau, 2024**  
                         *Population 15 Years of Age and Over who Worked During*  
                         *The Last Week by Age Group and Sex in Lamandau Regency,*  
                         *2024*

Kelompok Umur <i>Age Group</i>	Jenis Kelamin/Sex		Jumlah <i>Total</i>
	Laki-laki <i>Male</i>	Perempuan <i>Female</i>	
(1)	(2)	(3)	(4)
15–19	769	282	1.051
20–24	3.726	1.796	5.522
25–29	4.166	2.223	6.389
30–34	4.682	2.105	6.787
35–39	5.580	2.830	8.410
40–44	4.815	3.131	7.946
45–49	3.983	1.912	5.895
50–54	2.945	1.120	4.065
55–59	2.627	1.083	3.710
60+	2.990	1.919	4.909
<b>Jumlah/Total</b>	<b>36.283</b>	<b>18.401</b>	<b>54.684</b>

Catatan/Note: —  
Sumber/Source: Badan Pusat Statistik, Survei Angkatan Kerja Nasional (Sakernas) Agustus/BPS-Statistics Indonesia, August National Labor Force Survey



**Tabel 3.2.9**  
**Table**

**Penduduk Berumur 15 Tahun Ke Atas yang Bekerja Selama Seminggu Terakhir Menurut Pendidikan Tertinggi yang Ditamatkan dan Jenis Kelamin di Kabupaten Lamandau, 2024**  
***Population 15 Years of Age and Over who Worked During The Last Week by Educational Attainment and Sex in Lamandau Regency, 2024***

Pendidikan Tertinggi yang Ditamatkan <i>Educational Attainment</i>	Jenis Kelamin/Sex		
	Laki-laki <i>Male</i>	Perempuan <i>Female</i>	Jumlah <i>Total</i>
(1)	(2)	(3)	(4)
≤ Sekolah Dasar (SD) <i>≤ Primary School</i>	12.760	6.887	19.647
Sekolah Menengah Pertama (SMP) <i>Junior High Schools</i>	5.909	2.421	8.330
Sekolah Menengah Atas (SMA) <i>Senior High School</i>	13.133	4.858	17.991
Perguruan Tinggi <i>College</i>	4.481	4.235	8.716
<b>Jumlah/Total</b>	<b>36.283</b>	<b>18.401</b>	<b>54.684</b>

Catatan/Note: —

Sumber/Source: Badan Pusat Statistik, Survei Angkatan Kerja Nasional (Sakernas) Agustus/BPS-Statistics Indonesia, August National Labor Force Survey

**Tabel 3.2.10**      **Penduduk Berumur 15 Tahun Ke Atas yang Bekerja**  
**Table**                **Selama Seminggu Terakhir Menurut Lapangan Pekerjaan**  
                             **Utama dan Jenis Kelamin di Kabupaten Lamandau, 2024**  
                             ***Population 15 Years of Age and Over who Worked During***  
                             ***The Last Week by Main Job Field and Sex in Lamandau***  
                             ***Regency, 2024***

Lapangan Pekerjaan Utama <i>Main Job Field</i>	Jenis Kelamin/Sex		
	Laki-laki <i>Male</i>	Perempuan <i>Female</i>	Jumlah <i>Total</i>
(1)	(2)	(3)	(4)
1	19.396	6.085	25.481
2	3.051	585	3.636
3	13.836	11.731	25.567
<b>Jumlah /Total</b>	<b>36.283</b>	<b>18.401</b>	<b>54.684</b>

Catatan/Note:      1. Pertanian: Pertanian, Perkebunan, Kehutanan, Perburuan, dan Perikanan/*Agriculture: Agriculture, Estate, Forestry, Hunting, and Fisheries*  
                             2. Industri: Pertambangan dan Penggalian, Industri, Listrik, Gas, dan Air Minum, dan Konstruksi/*Industry: Mining and Quarrying, Industry, Electricity, Gas and Drinking Water, and Construction*  
                             3. Jasa: Perdagangan, Rumah Makan dan Jasa Akomodasi, Transportasi, Pergudangan dan Komunikasi, Lembaga Keuangan, Real Estate, Usaha Persewaan dan Jasa Perusahaan, Jasa Kemasyarakatan, Sosial dan Perorangan/*Services: Trade, Restaurant and Accommodation Services, Transportation, Warehousing and Communication, Financial Institution, Real Estate, Rental Business and Corporate Services, Community, Social and Personal Services*

Sumber/Source:      Badan Pusat Statistik, Survei Angkatan Kerja Nasional (Sakernas) Agustus/BPS-Statistics Indonesia, August National Labor Force Survey

# Sosial dan Kesejahteraan

## Social and Welfare

### Angka Partisipasi Murni (APM)

#### Kabupaten Lamandau 2024

Net Enrollment Rates of Lamandau Regency 2024



**SD/MI**

Elementary School

96,73



**SMP/MTs**

Secondary School

85,37



**SMA/SMK/MA**

Upper Secondary School

62,38


Rp

Garis  
Kemiskinan  
Poverty Line

**673.768**

Rupiah/Rupiahs

**IPM 72,25**





**PENJELASAN TEKNIS**

1. **Tidak/belum pernah sekolah** adalah mereka yang tidak pernah atau belum pernah terdaftar dan tidak pernah atau belum pernah aktif mengikuti pendidikan di suatu jenjang pendidikan formal. Termasuk juga yang tamat/ belum tamat taman kanak-kanak tetapi tidak melanjutkan ke sekolah dasar.
2. **Masih bersekolah** adalah mereka yang terdaftar dan aktif mengikuti pendidikan formal dan nonformal (Paket A, B, atau C), baik pendidikan dasar, menengah maupun pendidikan tinggi. Bagi mahasiswa yang sedang cuti dianggap masih bersekolah.
3. **Tidak bersekolah lagi** adalah mereka yang pernah terdaftar dan aktif mengikuti pendidikan di suatu jenjang pendidikan formal dan nonformal (Paket A, B, atau C), tetapi pada saat pencacahan tidak lagi terdaftar dan tidak aktif mengikuti Pendidikan.
4. **Tamat sekolah** adalah menyelesaikan pelajaran yang ditandai dengan lulus ujian akhir pada kelas atau tingkat terakhir suatu jenjang pendidikan di sekolah negeri maupun swasta dengan mendapatkan tanda tamat belajar/ijazah. Seseorang yang belum mengikuti pelajaran

**TECHNICAL NOTES**

1. **Not/ never attending school** is someone who has never attended or never been registered in a formal education, such as primary, secondary, and tertiary education. Those who just completed kindergarten are considered as never attended school.
2. **Attending school** is someone who is currently attending primary, secondary, or tertiary education, including package A, package B, or package C. College student who postpones his/her study is considered as attending school.
3. **Not attending school anymore** is someone who had enrolled and participated in formal and non-formal education in the past including package A, package B, or package C, but currently does not attend school.
4. **Completed particular level of education** is someone who has completed particular level of education in private or public school and accepting graduation certificate. Someone who has never attended the highest grade but passed the final exam is considered as completed particular level of

pada kelas tertinggi tetapi telah mengikuti ujian akhir dan lulus dianggap tamat sekolah.

- 5. Jalur Pendidikan** di Indonesia terdiri atas 1) pendidikan formal, 2) pendidikan nonformal, dan 3) pendidikan informal yang ketiganya dapat saling melengkapi dan memperkaya (Undang-Undang No. 20 Tahun 2013 tentang Sistem Pendidikan Nasional).

- 6. Jenjang Pendidikan Formal** terdiri atas pendidikan dasar, pendidikan menengah, dan pendidikan tinggi, Jenis pendidikan yang diajarkan mencakup pendidikan umum, kejuruan, akademik, profesi, vokasi, keagamaan, dan khusus.
- Pendidikan Dasar berbentuk Sekolah Dasar (SD) dan Madrasah Ibtidaiyah (MI) atau bentuk lain yang sederajat serta Sekolah Menengah Pertama (SMP) dan Madrasah Tsanawiyah (MTs), atau bentuk lain yang sederajat.
  - Pendidikan Menengah berbentuk Sekolah Menengah Atas (SMA), Madrasah Aliyah (MA), Sekolah Menengah Kejuruan (SMK), dan Madrasah Aliyah Kejuruan (MAK), atau bentuk lain yang sederajat.
  - Pendidikan Tinggi merupakan jenjang pendidikan setelah

*education.*

- 5. The Education System in Indonesia** consists of 1) a formal education, 2) non-formal education, and 3) informal education that all three can be complementary and enriching (Law No. 20 Year 2013 about The National Education System).

- 6. The Formal Education Level** consists of primary education, secondary education, and high education, The kind of education that taught consists of general education, vocational, academic, professional, religious, and specific education.
- The Primary Education consists of Primary Schools and Islamic Primary Schools or other equivalent forms and Lower Secondary Schools and MTs, or other equivalent forms.
  - The Secondary Education consists of the Upper Secondary Schools, MA, Vocational School, and Vocational Madrasah Aliyah, or other equivalent forms.
  - The High Education consists of the education level after the secondary education that consists of diplomas, bachelor, master, specialist, and doctoral degrees that are held

pendidikan menengah yang mencakup program pendidikan diploma, sarjana, magister, spesialis, dan doktor yang diselenggarakan oleh perguruan tinggi. Perguruan tinggi dapat berbentuk akademi, politeknik, sekolah tinggi, institut, atau universitas.

*by the college. The colleges can be academy, polytechnic, high school, institute, or university.*

7. **Rumah Sakit** adalah tempat pemeriksaan dan perawatan kesehatan, biasanya berada di bawah pengawasan dokter/tenaga medis, yang melayani penderita yang sakit untuk berobat rawat jalan atau rawat inap.
7. ***Hospital** is a place for health check, usually controlled/supervised by doctors/medical personnel to serve the ill patients to get outpatient or inpatient treatment services.*
8. **Rumah Sakit Bersalin** adalah rumah sakit khusus untuk persalinan, dilengkapi pelayanan spesialis pemeriksaan kehamilan, persalinan, rawat inap dan rawat jalan ibu dan anak yang berada di bawah pengawasan dokter spesialis kandungan.
8. ***Maternity Hospital** is a specialized hospital for childbirth, has specialist inspection service to pregnancy, childbirth, hospitalization and outpatient for mothers and children that is under the supervision of an obstetrician.*
9. **Poliklinik** adalah sarana kesehatan yang dipakai untuk pelayanan berobat jalan, biasanya berada di bawah pengawasan dokter/tenaga medis.
9. ***Polyclinic** is a health facility in which to get outpatient services, usually under the control of doctor/medical personnel.*
10. **Puskesmas (Pusat Kesehatan Masyarakat)** adalah unit pelaksana teknis dinas kesehatan kabupaten/ kota yang mempunyai fungsi
10. ***Public Health Center** is technical implementation unit of regency health department that have the primary function as a first-level health care providers. The*

utama sebagai penyelenggara pelayanan kesehatan tingkat pertama. Wilayah kerja puskesmas maksimal adalah satu kecamatan dan untuk dapat menjangkau wilayah kerjanya, puskesmas mempunyai jaringan pelayanan yang meliputi unit Puskesmas Pembantu (Pustu), unit Puskesmas Keliling (Puskel), dan unit bidan desa/komunitas (Peraturan Menteri Kesehatan RI No. 75 Tahun 2014 Tentang Pusat Kesehatan Masyarakat).

*working area standard of public health center is one district and to reach their working areas, public health centers have a service network covering subsidiary of public health center, mobile public health center units, and midwife units (Regulation of the Minister of Health of Indonesia Number 75 Year 2014 about Public Health Center).*

11. **Puskesmas pembantu (Pustu)** yaitu unit pelayanan kesehatan masyarakat yang membantu kegiatan puskesmas di sebagian dari wilayah kerja. Pada beberapa daerah balai pengobatan telah berubah fungsi menjadi pustu walaupun papan nama masih tertulis balai pengobatan.
12. **Apotek** adalah tempat penjualan obat yang mempunyai izin operasi dari Kementerian Kesehatan, u.p Badan POM, di bawah pengawasan apoteker.
13. **Imunisasi** adalah memasukkan kuman atau racun penyakit tertentu yang sudah dilemahkan (vaksin) ke dalam tubuh dengan cara disuntik atau diminum (diteteskan dalam mulut) dengan maksud agar terjadi kekebalan tubuh terhadap penyakit

11. **Subsidiary public health centre** is a health facility that assist the public health centre in its part of working area. In several regions, health check points (balai pengobatan) has changes their status into subsidiary public health centre, although their sign written in the board remains unchanged.
12. **Pharmacy** is a place of selling medicines having permit operation from the Ministry of Health, through The National Agency of Drug and Food Control, under the control of pharmacist.
13. **Immunization** is putting enervated microbe of a certain disease into human body by injection or drinking (dropping into mouth) to make the body immune to that disease.



tersebut.

14. **BCG (Bacillus Calmette Guerin)** merupakan vaksinasi untuk mencegah penyakit TBC, diberikan pada bayi baru lahir atau anak, dengan suntikan pada kulit pangkal lengan atas. Bekas suntikan kemudian akan membentuk tonjolan kecil jaringan parut pada kulit lengan atas. Suntikan BCG diberikan kepada anak sebanyak 1 kali.
14. *BCG (Bacillus Calmette Guerin) is a vaccine to prevent TBC disease, given to newborns or children, by injection at the base of the skin of the upper arm. Injection site will form little bumps of scar tissue in the skin of the upper arm. BCG injections given to children 1 times.*
15. **DPT (Difteri, Pertusis, Tetanus)** merupakan vaksin untuk mencegah penyakit Difteri, Pertusis, dan Tetanus yang diberikan pada bayi berumur 3 bulan ke atas, dengan suntikan pada paha, diulang 1 bulan dan 2 bulan kemudian, sehingga suntikan imunisasi DPT lengkap pada balita berjumlah 3 kali (kadang- kadang selang waktu antar suntikan bisa lebih dari 1 bulan).
15. *DPT (Diphtheria, Pertussis, Tetanus) is a vaccine to prevent the diphtheria, pertussis, and tetanus disease, given to infants aged 3 months and above, with a shot in the thigh, repeated one month and two months later, so that the complete DPT immunization shots at toddler totaling 3 times (sometimes the time interval between injections can be more than 1 month).*
16. **Jumlah penduduk menurut agama** merupakan data yang bersumber dari Kementerian Agama Kabupaten Lamandau. Kementerian Agama Kabupaten Lamandau memperoleh data dari Kantor Urusan Agama Kecamatan Se-Kabupaten Lamandau. Kantor Urusan Agama Kecamatan memperoleh data dari kelurahan-kelurahan. Data yang berasal dari kelurahan diperoleh dengan
16. *The number of Population according to religion comes from the Religion Ministry of Lamandau Regency. Religion Ministry of Lamandau Regency obtain the data from Religion Business Office in subdistrict. Religion Business Office obtain the data from Village Office. The Village Office collect the data from registration of resident.*

registrasi penduduk.

17. **Jumlah tindak pidana** menggambarkan jumlah kasus tindak pidana yang terjadi pada kurun waktu tertentu.
17. *Crime total* refers to the number of criminal cases occurring during a given period.
18. **Bencana alam** adalah peristiwa atau serangkaian peristiwa yang mengancam dan mengganggu kehidupan / penghidupan masyarakat yang disebabkan oleh faktor alam antara lain berupa gempa bumi, tsunami, gunung meletus, banjir, kekeringan, angin topan, dan tanah longsor sehingga mengakibatkan kerugian materi maupun non-materi.
18. *Natural disaster* is an event or series of events that threaten and disrupt the lives and livelihoods caused by natural factors such as: earthquake, tsunami, volcanic eruption, flood, flash flood, drought, typhoon/ cyclone, and landslide so it can lead to result in loss of material and non-material.
19. **Indeks Pembangunan Manusia (IPM)** menjelaskan bagaimana penduduk dapat mengakses hasil pembangunan dalam memperoleh pendapatan, kesehatan, pendidikan dan sebagainya, IPM diperkenalkan oleh UNDP pada tahun 1990 dan dipublikasikan secara berkala dalam laporan tahunan Human Development Report (HDR), IPM dibentuk oleh 3 (tiga) dimensi dasar: Umur panjang dan hidup sehat; pengetahuan; dan standar hidup layak.
19. *The Human Development Index (HDI)* explains how people can access development results in obtaining income, health, education and so forth, HDI was introduced by United Nations Development Programme (UNDP) in 1990 and published periodically in the annual report of the Human Development Report, HDI was formed by three basic dimensions: a long and healthy life; knowledge; and a decent standard of living.
20. **Harapan Lama Sekolah (HLS)** adalah didefinisikan sebagai lamanya sekolah (dalam tahun) yang diharapkan akan dirasakan
20. *Old School Expectations (HLS)* is defined as the length of school (in years) that is expected to be felt by children at a certain age in the

oleh anak pada umur tertentu di masa mendatang.

*future.*

21. **Angka Harapan Hidup (AHH)** adalah rata-rata tahun hidup yang masih akan dijalani oleh seseorang yang telah berhasil mencapai umur  $x$ , pada suatu tahun tertentu, dalam situasi mortalitas yang berlaku di lingkungan masyarakatnya.
21. ***Life Expectancy (AHH)** is the average life year that is still to be lived by someone who has succeeded in reaching age  $x$ , in a given year, in a situation of mortality that prevails in his community.*
22. **Untuk mengukur kemiskinan**, BPS menggunakan konsep kemampuan memenuhi kebutuhan dasar (basic needs approach). Dengan pendekatan ini, kemiskinan dipandang sebagai ketidakmampuan dari sisi ekonomi untuk memenuhi kebutuhan dasar makanan dan bukan makanan yang diukur dari sisi pengeluaran, Metode yang digunakan adalah menghitung Garis Kemiskinan (GK), yang terdiri dari dua komponen yaitu Garis Kemiskinan Makanan (GKM) dan Garis Kemiskinan Non-Makanan (GKNM). Penghitungan Garis Kemiskinan dilakukan secara terpisah untuk daerah perkotaan dan perdesaan.
22. ***To measure poverty**, BPS-Statistics Indonesia has used the concept of basic needs approach, Therefore, poverty is viewed as economic inability to fulfill food and non-food basic needs which are measured by consumption/expenditure, The method used is calculating poverty line, which consists of two components that are Food Poverty Line (FPL) and Non-Food Poverty Line (NFPL), The poverty line was calculated separately for urban and rural areas.*
23. **Penduduk miskin** adalah penduduk yang memiliki rata-rata pengeluaran per kapita per bulan di bawah Garis Kemiskinan.
23. ***A poor person** is a person whose expenditure per capita per month is below the poverty line.*

- 24. Garis Kemiskinan Makanan (GKM)** merupakan nilai pengeluaran kebutuhan minimum makanan yang disetarakan dengan 2.100 kkalori per kapita per hari. Garis Kemiskinan Non-Makanan (GKNM) adalah kebutuhan minimum untuk perumahan, sandang, pendidikan, kesehatan, dan kebutuhan dasar lainnya.
- 24. *The Food Poverty Line*** refers to the daily minimum requirement of 2,100 kcal per capita per day. *The Non-Food Poverty Line* refers to the minimum requirement for household necessities for clothing, education, health, and other basic individual needs.
- 25. Head Count Index (HCI-P0)** adalah persentase penduduk miskin yang berada di bawah Garis Kemiskinan (GK).
- 25. *Head Count Index (HCI-P0)*** simply measures the percentage of the population that is counted as poor, often denoted by P0.
- 26. Indeks Kedalaman Kemiskinan (P1)** merupakan ukuran rata-rata kesenjangan pengeluaran masing-masing penduduk miskin terhadap garis kemiskinan. Semakin tinggi nilai indeks, semakin jauh rata-rata pengeluaran penduduk dari garis kemiskinan.
- 26. *Poverty Gap Index-P1*** measures the extent to which individuals fall below the poverty line (the poverty gaps) as a proportion of the poverty line. Higher value of the index shows that the gap between average expenditure of the poor and the poverty line is wider.
- 27. Indeks Keparahan Kemiskinan (P2)** memberikan gambaran mengenai penyebaran pengeluaran di antara penduduk miskin. Semakin tinggi nilai indeks, semakin tinggi ketimpangan pengeluaran di antara penduduk miskin.
- 27. *Poverty Severity Index-P2*** describes inequality among the poor. This is simply a weighted sum of poverty gaps (as a proportion of the poverty line), where the weights are the proportionate poverty gaps themselves. Hence, by squaring the poverty gap index, the measure implicitly puts more weight on observations that fall well below the poverty line. Higher value of the index shows that inequality among the poor is higher.

**ULASAN**

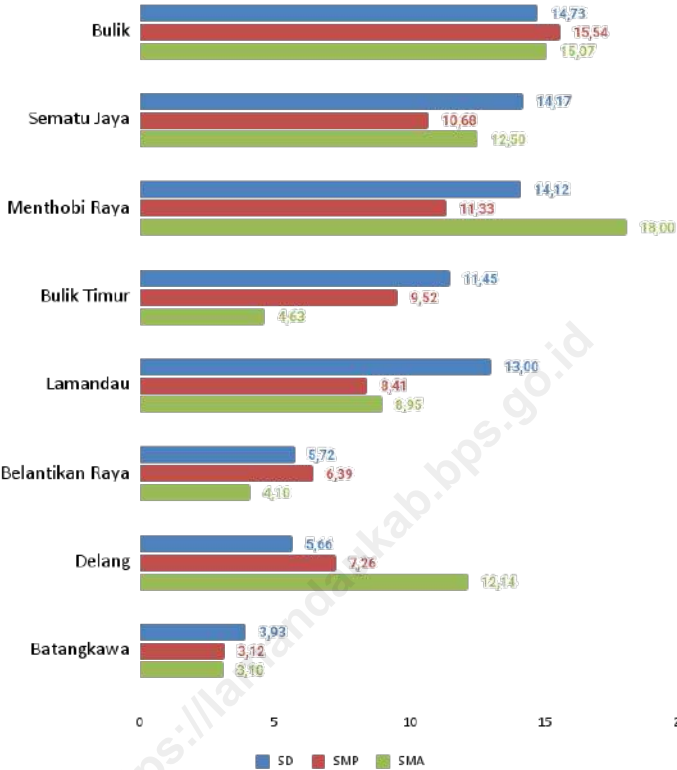
Indeks Pembangunan Manusia (IPM) Kabupaten Lamandau selalu menunjukkan peningkatan dari tahun 2021 hingga 2024. Status indeks pembangunan manusia di Kabupaten Lamandau berada pada kelompok “tinggi” dengan nilai IPM sebesar 73,95 pada tahun 2024.

Jumlah penduduk yang berada dibawah garis kemiskinan di Kabupaten Lamandau selalu menurun dari tahun 2016 hingga tahun 2019 namun meningkat hingga tahun 2020 dan 2021. Jumlah penduduk miskin kembali menurun pada tahun 2022 hingga 2023 namun meningkat lagi pada tahun 2024. Garis kemiskinan tahun 2024 sebesar Rp 673.768,00. Terdapat sebanyak 2,79 ribu penduduk miskin atau sebesar 3,25 persen dari total penduduk Kabupaten Lamandau.

**DESCRIPTION**

*The Human Development Index (IPM) of Lamandau Regency always shows an increase from 2021 to 2024. The status of the human development index in Lamandau Regency is in the "high" group with an HDI value of 73.95 in 2024.*

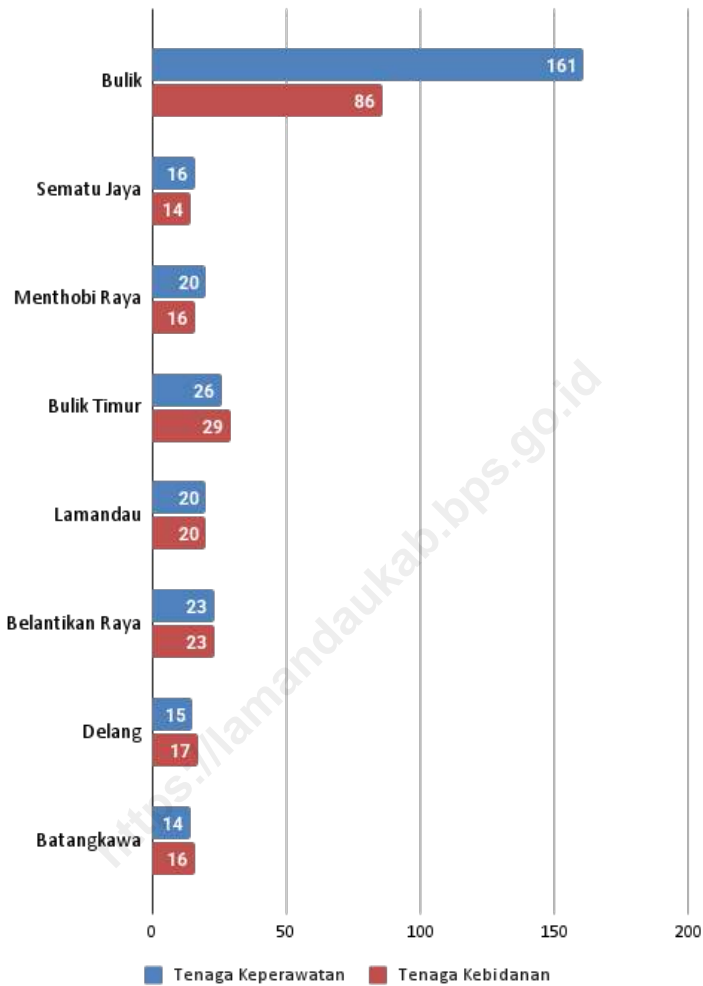
*The number of people below the poverty line in Lamandau Regency always decreases from 2016 to 2019 but increases until 2020 and 2021. The number of people below the poverty line decreases again in 2022 until 2023 but increases again in 2024. The poverty line in 2024 is Rp 673,768.00. There are 2.79 thousand poor people or 3.25 percent of the total population of Lamandau Regency.*



Sumber/Source : Dinas Pendidikan dan Kebudayaan Kabupaten Lamandau/Education and Culture Office of Lamandau Regency

**Gambar**  
**Figures** 4.1

**Rasio Murid-Guru menurut Jenjang Pendidikan dan Kecamatan di Kabupaten Lamandau, 2024/2025**  
***Pupils-Teachers Ratio by Education Level and Subdistrict in Lamandau Regency, 2024/2025***



Sumber/Source : Dinas Kesehatan Kabupaten Lamandau/Health Office of Lamandau Regency

**Gambar**  
**Figures** 4.2

**Jumlah Tenaga Keperawatan dan Kebidanan menurut  
Kecamatan di Kabupaten Lamandau, 2024**  
**Number of Nursing Staff and Midwifery by Subdistrict in  
Lamandau Regency, 2024**

4.1 PENDIDIKAN  
EDUCATION

**Tabel 4.1.1** Jumlah Sekolah, Guru, dan Murid Taman Kanak-Kanak (TK) di Bawah Kementerian Pendidikan, Kebudayaan, Riset, dan Teknologi Menurut Kecamatan di Kabupaten Lamandau, 2023/2024 dan 2024/2025  
*Number of Schools, Teachers, and Pupils in Kindergarten Under The Ministry of Education, Culture, Research, and Technology by District in Lamandau Regency, 2023/2024 and 2024/2025*

Kecamatan District	Sekolah/Schools					
	Negeri/Public		Swasta/Private		Jumlah/Total	
	2023/2024	2024/2025	2023/2024	2024/2025	2023/2024	2024/2025
(1)	(2)	(3)	(4)	(5)	(6)	(7)
Bulik	2	2	24	22	26	24
Sematu Jaya	1	1	8	8	9	9
Menthobi Raya	1	1	13	13	14	14
Bulik Timur	2	2	12	13	14	15
Lamandau	1	1	11	11	12	12
Belantikan Raya	1	1	5	8	6	9
Delang	1	1	7	7	8	8
Batangkawa	1	1	8	8	9	9
Kabupaten Lamandau	10	10	88	90	98	100



Lanjutan Tabel/*Continued Table* 4.1.1

Kecamatan District	Guru <sup>1</sup> /Teachers <sup>1</sup>					
	Negeri/Public		Swasta/Private		Jumlah/Total	
	2023/2024	2024/2025	2023/2024	2024/2025	2023/2024	2024/2025
(1)	(8)	(9)	(10)	(11)	(12)	(13)
Bulik	39	32	101	115	140	147
Sematu Jaya	10	5	41	50	51	55
Menthobi Raya	6	4	54	56	60	60
Bulik Timur	9	3	32	40	41	43
Lamandau	3	4	21	30	24	34
Belantikan Raya	7	6	14	18	21	24
Delang	8	7	34	39	42	46
Batangkawa	2	3	8	14	10	17
Kabupaten Lamandau	84	64	305	362	389	426

Lanjutan Tabel/*Continued Table* 4.1.1

Kecamatan <i>District</i>	Murid/ <i>Pupils</i>					
	Negeri/ <i>Public</i>		Swasta/ <i>Private</i>		Jumlah/ <i>Total</i>	
	2023/2024	2024/2025	2023/2024	2024/2025	2023/2024	2024/2025
(1)	(14)	(15)	(16)	(17)	(18)	(19)
Bulik	209	209	1.645	1.051	1.854	1.260
Sematu Jaya	72	72	662	319	734	391
Menthobi Raya	16	16	588	394	604	410
Bulik Timur	125	125	396	224	521	349
Lamandau	37	37	325	240	362	277
Belantikan Raya	47	44	256	119	303	163
Delang	38	38	259	109	297	147
Batangkawa	19	16	111	82	130	98
<b>Kabupaten Lamandau</b>	<b>563</b>	<b>557</b>	<b>4.242</b>	<b>2.538</b>	<b>4.805</b>	<b>3.095</b>

Catatan/*Note*: <sup>1</sup> Jumlah guru termasuk kepala sekolah dan guru/*The total of teachers including headmaster and teacher*  
Sumber/*Source*: Dinas Pendidikan dan Kebudayaan Kabupaten Lamandau/*Education and Culture Office of Lamandau Regency*

**Tabel**  
**Table** 4.1.2

**Jumlah Sekolah, Guru, dan Murid Raudatul Athfal (RA)  
di Bawah Kementerian Agama Menurut Kecamatan di  
Kabupaten Lamandau, 2023/2024 dan 2024/2025**  
***Number of Schools, Teachers, and Pupils in Raudatul Athfal  
(RA) Under The Ministry of Religious Affairs by District in  
Lamandau Regency, 2023/2024 and 2024/2025***

Kecamatan District	Sekolah/Schools		Guru/Teachers		Murid/Pupils	
	2023/2024	2024/2025	2023/2024	2024/2025	2023/2024	2024/2025
(1)	(2)	(3)	(4)	(5)	(6)	(7)
Bulik	1	1	2	2	77	22
Sematu Jaya	1	1	5	4	69	60
Menthobi Raya	1	1	4	4	100	87
Bulik Timur	1	1	7	7	77	66
Lamandau	—	—	—	—	—	—
Belantikan Raya	—	—	—	—	—	—
Delang	—	—	—	—	—	—
Batangkawa	—	—	—	—	—	—
<b>Kabupaten Lamandau</b>	<b>4</b>	<b>4</b>	<b>18</b>	<b>17</b>	<b>323</b>	<b>235</b>

Catatan/Note: Seluruh Raudatul Athfal (RA) berstatus swasta/All Raudatul Athfal (RA) are private  
Sumber/Source: Kementerian Agama, EMIS, Data Semester Ganjil/Ministry of Religious Affairs, EMIS, Odd semester report data

Tabel 4.1.3  
Table

**Jumlah Sekolah, Guru, dan Murid Sekolah Dasar (SD) di Bawah Kementerian Pendidikan, Kebudayaan, Riset, dan Teknologi Menurut Kecamatan di Kabupaten Lamandau, 2023/2024 dan 2024/2025**  
*Number of Schools, Teachers, and Pupils in Elementary Schools Under The Ministry of Education, Culture, Research, and Technology by District in Lamandau Regency, 2023/2024 and 2024/2025*

Kecamatan District	Sekolah/Schools					
	Negeri/Public		Swasta/Private		Jumlah/Total	
	2023/2024	2024/2025	2023/2024	2024/2025	2023/2024	2024/2025
(1)	(2)	(3)	(4)	(5)	(6)	(7)
Bulik	22	22	5	6	27	28
Sematu Jaya	8	8	—	—	8	8
Menthobi Raya	11	11	1	1	12	12
Bulik Timur	13	13	1	1	14	14
Lamandau	15	15	—	—	15	15
Belantikan Raya	15	15	—	—	15	15
Delang	12	12	—	—	12	12
Batangkawa	9	9	—	—	9	9
<b>Kabupaten Lamandau</b>	<b>105</b>	<b>105</b>	<b>7</b>	<b>8</b>	<b>112</b>	<b>113</b>

Lanjutan Tabel/*Continued Table* 4.1.3

Kecamatan <i>District</i>	Guru <sup>1</sup> / <i>Teachers</i> <sup>1</sup>					
	Negeri/ <i>Public</i>		Swasta/ <i>Private</i>		Jumlah/ <i>Total</i>	
	2023/2024	2024/2025	2023/2024	2024/2025	2023/2024	2024/2025
(1)	(8)	(9)	(10)	(11)	(12)	(13)
Bulik	228	247	39	50	267	297
Sematu Jaya	63	71	—	—	63	71
Menthobi Raya	81	85	7	8	88	93
Bulik Timur	76	78	9	9	85	87
Lamandau	84	95	—	1	84	96
Belantikan Raya	102	113	—	—	102	113
Delang	99	107	—	—	99	107
Batangkawa	64	68	—	—	64	68
Kabupaten Lamandau	797	864	55	68	852	932

Lanjutan Tabel/*Continued Table* 4.1.3

Kecamatan District	Murid/Pupils					
	Negeri/Public		Swasta/Private		Jumlah/Total	
	2023/2024	2024/2025	2023/2024	2024/2025	2023/2024	2024/2025
(1)	(14)	(15)	(16)	(17)	(18)	(19)
Bulik	3.443	3.524	793	852	4.236	4.376
Sematu Jaya	1.055	1.006	—	—	1.055	1.006
Menthobi Raya	1.049	1.002	302	311	1.351	1.313
Bulik Timur	735	736	267	260	1.002	996
Lamandau	1.125	1.211	—	37	1.125	1.248
Belantikan Raya	678	646	—	—	678	646
Delang	627	606	—	—	627	606
Batangkawa	257	267	—	—	257	267
<b>Kabupaten Lamandau</b>	<b>8.969</b>	<b>8.998</b>	<b>1.362</b>	<b>1.460</b>	<b>10.331</b>	<b>10.458</b>

Catatan/Note: <sup>1</sup> Jumlah guru termasuk kepala sekolah dan guru/The total of teachers including headmaster and teacher

Sumber/Source: Dinas Pendidikan dan Kebudayaan Kabupaten Lamandau/Education and Culture Office of Lamandau Regency

**Tabel**  
**Table** 4.1.4

**Jumlah Sekolah, Guru, dan Murid Madrasah Ibtidaiyah (MI) di Bawah Kementerian Agama Menurut Kecamatan di Kabupaten Lamandau, 2023/2024 dan 2024/2025**  
***Number of Schools, Teachers, and Pupils in Madrasah Ibtidaiyah (MI) Under The Ministry of Religious Affairs by District in Lamandau Regency, 2023/2024 and 2024/2025***

Kecamatan District	Sekolah/Schools					
	Negeri/Public		Swasta/Private		Jumlah/Total	
	2023/2024	2024/2025	2023/2024	2024/2025	2023/2024	2024/2025
(1)	(2)	(3)	(4)	(5)	(6)	(7)
Bulik	1	1	1	1	2	2
Sematu Jaya	1	1	1	1	2	2
Menthobi Raya	–	–	1	1	1	1
Bulik Timur	–	–	1	1	1	1
Lamandau	–	–	–	–	–	–
Belantikan Raya	–	–	–	–	–	–
Delang	–	–	–	–	–	–
Batangkawa	–	–	–	–	–	–
Kabupaten Lamandau	2	2	4	4	6	6

Lanjutan Tabel/*Continued Table* 4.1.4

Kecamatan <i>District</i>	Guru/Teachers					
	Negeri/Public		Swasta/Private		Jumlah/Total	
	2023/2024	2024/2025	2023/2024	2024/2025	2023/2024	2024/2025
(1)	(8)	(9)	(10)	(11)	(12)	(13)
Bulik	29	30	13	14	42	44
Sematu Jaya	19	18	13	13	32	57
Menthobi Raya	–	–	12	12	12	12
Bulik Timur	–	–	10	10	10	10
Lamandau	–	–	–	–	–	–
Belantikan Raya	–	–	–	–	–	–
Delang	–	–	–	–	–	–
Batangkawa	–	–	–	–	–	–
Kabupaten Lamandau	48	48	48	49	96	123



Lanjutan Tabel/*Continued Table 4.1.4*

Kecamatan <i>District</i>	Murid/ <i>Pupils</i>					
	Negeri/ <i>Public</i>		Swasta/ <i>Private</i>		Jumlah/ <i>Total</i>	
	2023/2024	2024/2025	2023/2024	2024/2025	2023/2024	2024/2025
(1)	(14)	(15)	(16)	(17)	(18)	(19)
Bulik	630	649	91	116	721	765
Sematu Jaya	253	292	121	173	374	465
Menthobi Raya	–	–	219	233	219	233
Bulik Timur	–	–	184	191	184	191
Lamandau	–	–	–	–	–	–
Belantikan Raya	–	–	–	–	–	–
Delang	–	–	–	–	–	–
Batangkawa	–	–	–	–	–	–
<b>Kabupaten Lamandau</b>	<b>883</b>	<b>941</b>	<b>615</b>	<b>713</b>	<b>1.498</b>	<b>1.654</b>

Catatan/*Note*: –Sumber/*Source*: Kementerian Agama, EMIS, Data Semester Ganjil/*Ministry of Religious Affairs, EMIS, Odd semester report data*

**Tabel**  
**Table** 4.1.5

**Jumlah Sekolah, Guru, dan Murid Sekolah Menengah Pertama (SMP) di Bawah Kementerian Pendidikan, Kebudayaan, Riset, dan Teknologi Menurut Kecamatan di Kabupaten Lamandau, 2023/2024 dan 2024/2025**  
***Number of Schools, Teachers, and Pupils in Junior High Schools Under The Ministry of Education, Culture, Research, and Technology by District in Lamandau Regency, 2023/2024 and 2024/2025***

Kecamatan District	Sekolah/Schools					
	Negeri/Public		Swasta/Private		Jumlah/Total	
	2023/2024	2024/2025	2023/2024	2024/2025	2023/2024	2024/2025
(1)	(2)	(3)	(4)	(5)	(6)	(7)
Bulik	8	8	2	3	10	11
Sematu Jaya	4	4	1	1	5	5
Menthobi Raya	6	6	–	1	6	7
Bulik Timur	6	6	–	–	6	6
Lamandau	5	5	–	–	5	5
Belantikan Raya	4	4	–	–	4	4
Delang	4	4	–	–	4	4
Batangkawa	4	4	–	–	4	4
<b>Kabupaten Lamandau</b>	<b>41</b>	<b>41</b>	<b>3</b>	<b>5</b>	<b>44</b>	<b>46</b>

Lanjutan Tabel/*Continued Table 4.1.5*

Kecamatan <i>District</i>	Guru <sup>1</sup> / <i>Teachers</i> <sup>1</sup>					
	Negeri/ <i>Public</i>		Swasta/ <i>Private</i>		Jumlah/ <i>Total</i>	
	2023/2024	2024/2025	2023/2024	2024/2025	2023/2024	2024/2025
(1)	(8)	(9)	(10)	(11)	(12)	(13)
Bulik	110	114	12	12	122	126
Sematu Jaya	38	43	3	7	41	50
Menthobi Raya	40	49	–	–	40	49
Bulik Timur	36	42	–	–	36	42
Lamandau	41	46	–	–	41	46
Belantikan Raya	32	38	–	–	32	38
Delang	32	38	–	–	32	38
Batangkawa	27	33	–	–	27	33
Kabupaten Lamandau	356	403	15	19	371	422

Lanjutan Tabel/*Continued Table* 4.1.5

Kecamatan <i>District</i>	Murid/ <i>Pupils</i>					
	Negeri/ <i>Public</i>		Swasta/ <i>Private</i>		Jumlah/ <i>Total</i>	
	2023/2024	2024/2025	2023/2024	2024/2025	2023/2024	2024/2025
(1)	(14)	(15)	(16)	(17)	(18)	(19)
Bulik	1.428	1.785	141	173	1.569	1.958
Sematu Jaya	456	483	46	51	502	534
Menthobi Raya	526	555	–	–	526	555
Bulik Timur	385	400	–	–	385	400
Lamandau	386	387	–	–	386	387
Belantikan Raya	232	243	–	–	232	243
Delang	263	276	–	–	263	276
Batangkawa	111	103	–	–	111	103
<b>Kabupaten Lamandau</b>	<b>3.787</b>	<b>4.232</b>	<b>187</b>	<b>224</b>	<b>3.974</b>	<b>4.456</b>

Catatan/*Note*: <sup>1</sup> Jumlah guru termasuk kepala sekolah dan guru/*The total of teachers including headmaster and teacher*  
Sumber/*Source*: Dinas Pendidikan dan Kebudayaan Kabupaten Lamandau/*Education and Culture Office of Lamandau Regency*

**Tabel**  
**Table** 4.1.6

**Jumlah Sekolah, Guru, dan Murid Madrasah Tsanawiyah (MTs) di Bawah Kementerian Agama Menurut Kecamatan di Kabupaten Lamandau, 2023/2024 dan 2024/2025**  
**Number of Schools, Teachers, and Pupils in Madrasah Tsanawiyah (MTs) Under The Ministry of Religious Affairs by District in Lamandau Regency , 2023/2024 and 2024/2025**

Kecamatan District	Sekolah/Schools					
	Negeri/Public		Swasta/Private		Jumlah/Total	
	2023/2024	2024/2025	2023/2024	2024/2025	2023/2024	2024/2025
(1)	(2)	(3)	(4)	(5)	(6)	(7)
Bulik	1	1	–	–	1	1
Sematu Jaya	–	–	1	1	1	1
Menthobi Raya	–	–	1	1	1	1
Bulik Timur	–	–	1	1	1	1
Lamandau	–	–	–	–	–	–
Belantikan Raya	–	–	–	–	–	–
Delang	–	–	–	–	–	–
Batangkawa	–	–	–	–	–	–
Kabupaten Lamandau	1	1	3	3	4	4

Lanjutan Tabel/*Continued Table* 4.1.6

Kecamatan <i>District</i>	Guru/Teachers					
	Negeri/Public		Swasta/Private		Jumlah/Total	
	2023/2024	2024/2025	2023/2024	2024/2025	2023/2024	2024/2025
(1)	(8)	(9)	(10)	(11)	(12)	(13)
Bulik	22	20	–	–	22	20
Sematu Jaya	–	–	10	12	10	12
Menthobi Raya	–	–	8	4	8	4
Bulik Timur	–	–	6	5	6	5
Lamandau	–	–	–	–	–	–
Belantikan Raya	–	–	–	–	–	–
Delang	–	–	–	–	–	–
Batangkawa	–	–	–	–	–	–
Kabupaten Lamandau	22	20	24	21	46	41

Lanjutan Tabel/*Continued Table 4.1.6*

Kecamatan District	Murid/Pupils					
	Negeri/Public		Swasta/Private		Jumlah/Total	
	2023/2024	2024/2025	2023/2024	2024/2025	2023/2024	2024/2025
(1)	(14)	(15)	(16)	(17)	(18)	(19)
Bulik	264	274	—	—	264	274
Sematu Jaya	—	—	46	46	46	46
Menthobi Raya	—	—	35	36	35	36
Bulik Timur	—	—	51	59	51	59
Lamandau	—	—	—	—	—	—
Belantikan Raya	—	—	—	—	—	—
Delang	—	—	—	—	—	—
Batangkawa	—	—	—	—	—	—
<b>Kabupaten Lamandau</b>	<b>264</b>	<b>274</b>	<b>132</b>	<b>141</b>	<b>396</b>	<b>415</b>

Catatan/Note: —

Sumber/Source: Kementerian Agama, EMIS, Data Semester Ganjil/Ministry of Religious Affairs, EMIS, Odd semester report data

**Tabel**  
**Table** 4.1.7

**Jumlah Sekolah, Guru, dan Murid Sekolah Menengah Atas (SMA) di Bawah Kementerian Pendidikan, Kebudayaan, Riset, dan Teknologi Menurut Kecamatan di Kabupaten Lamandau, 2023/2024 dan 2024/2025**  
***Number of Schools, Teachers, and Pupils in Senior High Schools Under The Ministry of Education, Culture, Research, and Technology by District in Lamandau Regency, 2023/2024 and 2024/2025***

Kecamatan District	Sekolah/Schools					
	Negeri/Public		Swasta/Private		Jumlah/Total	
	2023/2024	2024/2025	2023/2024	2024/2025	2023/2024	2024/2025
(1)	(2)	(3)	(4)	(5)	(6)	(7)
Bulik	3	3	–	–	3	3
Sematu Jaya	1	1	–	–	1	1
Menthobi Raya	1	1	–	–	1	1
Bulik Timur	1	1	–	–	1	1
Lamandau	2	2	–	–	2	2
Belantikan Raya	1	1	–	–	1	1
Delang	1	1	–	–	1	1
Batangkawa	1	1	–	–	1	1
<b>Kabupaten Lamandau</b>	<b>11</b>	<b>11</b>	<b>–</b>	<b>–</b>	<b>11</b>	<b>11</b>



Lanjutan Tabel/*Continued Table* 4.1.7

Kecamatan <i>District</i>	Guru <sup>1</sup> / <i>Teachers</i> <sup>1</sup>					
	Negeri/ <i>Public</i>		Swasta/ <i>Private</i>		Jumlah/ <i>Total</i>	
	2023/2024	2024/2025	2023/2024	2024/2025	2023/2024	2024/2025
(1)	(8)	(9)	(10)	(11)	(12)	(13)
Bulik	72	72	–	–	72	72
Sematu Jaya	20	20	–	–	20	20
Menthobi Raya	19	17	–	–	19	17
Bulik Timur	9	8	–	–	9	8
Lamandau	22	20	–	–	22	20
Belantikan Raya	24	21	–	–	24	21
Delang	15	14	–	–	15	14
Batangkawa	11	10	–	–	11	10
Kabupaten Lamandau	192	182	–	–	192	182

Lanjutan Tabel/*Continued Table 4.1.7*

Kecamatan <i>District</i>	Murid/ <i>Pupils</i>					
	Negeri/ <i>Public</i>		Swasta/ <i>Private</i>		Jumlah/ <i>Total</i>	
	2023/2024	2024/2025	2023/2024	2024/2025	2023/2024	2024/2025
(1)	(14)	(15)	(16)	(17)	(18)	(19)
Bulik	1.104	1.085	–	–	1.104	1.085
Sematu Jaya	254	250	–	–	254	250
Menthobi Raya	319	306	–	–	319	306
Bulik Timur	38	37	–	–	38	37
Lamandau	176	179	–	–	176	179
Belantikan Raya	91	86	–	–	91	86
Delang	181	170	–	–	181	170
Batangkawa	31	31	–	–	31	31
<b>Kabupaten Lamandau</b>	<b>2.194</b>	<b>2.144</b>	<b>–</b>	<b>–</b>	<b>2.194</b>	<b>2.144</b>

Catatan/*Note*: <sup>1</sup> Jumlah guru termasuk kepala sekolah dan guru/*The total of teachers including headmaster and teacher*  
Sumber/*Source*: Dinas Pendidikan dan Kebudayaan Kabupaten Lamandau/*Education and Culture Office of Lamandau Regency*

**Tabel**  
**Table** 4.1.8

**Jumlah Sekolah, Guru, dan Murid Sekolah Menengah  
Kejuruan (SMK) di Bawah Kementerian Pendidikan,  
Kebudayaan, Riset, dan Teknologi Menurut Kecamatan di  
Kabupaten Lamandau, 2023/2024 dan 2024/2025**  
*Number of Schools, Teachers, and Pupils in Vocational  
High Schools Under The Ministry of Education, Culture,  
Research, and Technology by District in Lamandau Regency,  
2023/2024 and 2024/2025*

Kecamatan District	Sekolah/Schools					
	Negeri/Public		Swasta/Private		Jumlah/Total	
	2023/2024	2024/2025	2023/2024	2024/2025	2023/2024	2024/2025
(1)	(2)	(3)	(4)	(5)	(6)	(7)
Bulik	2	2	–	–	2	2
Sematu Jaya	1	1	–	–	1	1
Menthobi Raya	1	1	–	–	1	1
Bulik Timur	2	2	–	–	2	2
Lamandau	1	1	–	–	1	1
Belantikan Raya	1	1	–	–	1	1
Delang	1	1	–	–	1	1
Batangkawa	1	1	–	–	1	1
Kabupaten Lamandau	10	10	–	–	10	10

Lanjutan Tabel/*Continued Table* 4.1.8

Kecamatan <i>District</i>	Guru <sup>1</sup> / <i>Teachers</i> <sup>1</sup>					
	Negeri/ <i>Public</i>		Swasta/ <i>Private</i>		Jumlah/ <i>Total</i>	
	2023/2024	2024/2025	2023/2024	2024/2025	2023/2024	2024/2025
(1)	(8)	(9)	(10)	(11)	(12)	(13)
Bulik	71	74	–	–	71	74
Sematu Jaya	12	10	–	–	12	10
Menthobi Raya	7	6	–	–	7	6
Bulik Timur	17	16	–	–	17	16
Lamandau	8	6	–	–	8	6
Belantikan Raya	11	10	–	–	11	10
Delang	10	9	–	–	10	9
Batangkawa	10	6	–	–	10	6
Kabupaten Lamandau	146	137	–	–	146	137

Lanjutan Tabel/*Continued Table 4.1.8*

Kecamatan District	Murid/Pupils					
	Negeri/Public		Swasta/Private		Jumlah/Total	
	2023/2024	2024/2025	2023/2024	2024/2025	2023/2024	2024/2025
(1)	(14)	(15)	(16)	(17)	(18)	(19)
Bulik	851	822	—	—	851	822
Sematu Jaya	135	130	—	—	135	130
Menthobi Raya	17	15	—	—	17	15
Bulik Timur	269	262	—	—	269	262
Lamandau	73	73	—	—	73	73
Belantikan Raya	24	23	—	—	24	23
Delang	21	21	—	—	21	21
Batangkawa	42	39	—	—	42	39
<b>Kabupaten Lamandau</b>	<b>1.432</b>	<b>1.385</b>	<b>—</b>	<b>—</b>	<b>1.432</b>	<b>1.385</b>

Catatan/Note: <sup>1</sup> Guru yang mengajar di 2 sekolah atau lebih dihitung di masing–masing sekolah. Jumlah guru termasuk kepala sekolah dan guru/*The teacher who taught in two schools or more counted in every school. The total of teachers including headmaster and teacher*

Sumber/Source: Dinas Pendidikan dan Kebudayaan Kabupaten Lamandau/*Education and Culture Office of Lamandau Regency*

**Tabel 4.1.9** Jumlah Sekolah, Guru, dan Murid Madrasah Aliyah (MA) di Bawah Kementerian Agama Menurut Kecamatan di Kabupaten Lamandau, 2023/2024 dan 2024/2025  
*Number of Schools, Teachers, and Pupils in Madrasah Aliyah (MA) Under the Ministry of Religious Affairs by District in Lamandau Regency, 2023/2024 and 2024/2025*

Kecamatan District	Sekolah/Schools					
	Negeri/Public		Swasta/Private		Jumlah/Total	
	2023/2024	2024/2025	2023/2024	2024/2025	2023/2024	2024/2025
(1)	(2)	(3)	(4)	(5)	(6)	(7)
Bulik	1	1	–	–	1	1
Sematu Jaya	–	–	–	–	–	–
Menthobi Raya	–	–	–	–	–	–
Bulik Timur	–	–	–	–	–	–
Lamandau	–	–	–	–	–	–
Belantikan Raya	–	–	–	–	–	–
Delang	–	–	–	–	–	–
Batangkawa	–	–	–	–	–	–
Kabupaten Lamandau	1	1	–	–	1	1

Lanjutan Tabel/*Continued Table* 4.1.9

Kecamatan District	Guru/Teachers					
	Negeri/Public		Swasta/Private		Jumlah/Total	
	2023/2024	2024/2025	2023/2024	2024/2025	2023/2024	2024/2025
(1)	(8)	(9)	(10)	(11)	(12)	(13)
Bulik	18	19	–	–	18	19
Sematu Jaya	–	–	–	–	–	–
Menthobi Raya	–	–	–	–	–	–
Bulik Timur	–	–	–	–	–	–
Lamandau	–	–	–	–	–	–
Belantikan Raya	–	–	–	–	–	–
Delang	–	–	–	–	–	–
Batangkawa	–	–	–	–	–	–
Kabupaten Lamandau	18	19	–	–	18	19

Lanjutan Tabel/*Continued Table* 4.1.9

Kecamatan <i>District</i>	Murid/ <i>Pupils</i>					
	Negeri/ <i>Public</i>		Swasta/ <i>Private</i>		Jumlah/ <i>Total</i>	
	2023/2024	2024/2025	2023/2024	2024/2025	2023/2024	2024/2025
(1)	(14)	(15)	(16)	(17)	(18)	(19)
Bulik	70	74	—	—	70	74
Sematu Jaya	—	—	—	—	—	—
Menthobi Raya	—	—	—	—	—	—
Bulik Timur	—	—	—	—	—	—
Lamandau	—	—	—	—	—	—
Belantikan Raya	—	—	—	—	—	—
Delang	—	—	—	—	—	—
Batangkawa	—	—	—	—	—	—
<b>Kabupaten Lamandau</b>	<b>70</b>	<b>74</b>	<b>—</b>	<b>—</b>	<b>70</b>	<b>74</b>

Catatan/*Note*: —  
Sumber/*Source*: Kementerian Agama, EMIS, Data Semester Ganjil/*Ministry of Religious Affairs, EMIS, Odd semester report data*



**Tabel 4.1.10**      **Persentase Penduduk Usia 7–23 Tahun Menurut Jenis Kelamin, Kelompok Umur Sekolah dan Partisipasi Sekolah di Kabupaten Lamandau, 2023 dan 2024**  
**Percentage of Population Aged 7-23 Years by Sex, Age School Group and School Participation in Lamandau Regency, 2023 and 2024**

Jenis Kelamin dan Kelompok Umur Sekolah <i>Sex and School Age Group</i>	2023		
	Tidak/Belum Pernah Sekolah <i>Not/Never Attending School</i>	Masih Sekolah <i>Attending School</i>	Tidak Sekolah Lagi <i>Not Attending School Anymore</i>
(1)	(2)	(3)	(4)
<b>Laki-laki/Male</b>			
7-12	–	100	–
13-15	–	93,36	NA
16-18	–	67,04	32,96
19-23	NA	17,88	80,65
7-23	NA	71,85	27,77
<b>Perempuan/Female</b>			
7-12	NA	96,51	–
13-15	–	100	–
16-18	–	73,97	26,03
19-23	–	7,99	92,01
7-23	NA	75,5	23,04
<b>Jumlah/Total</b>			
7-12	NA	98,28	–
13-15	–	97,23	NA
16-18	–	70,31	29,69
19-23	NA	13,60	85,56
7-23	NA	73,65	25,43

Lanjutan Tabel/*Continued Table* 4.1.10

Jenis Kelamin dan Kelompok Umur Sekolah <i>Sex and School Age Group</i>	2024		
	Tidak/Belum Pernah Sekolah <i>Not/Never Attending School</i>	Masih Sekolah <i>Attending School</i>	Tidak Sekolah Lagi <i>Not Attending School Anymore</i>
(1)	(5)	(6)	(7)
<b>Laki-laki/Male</b>			
7-12	NA	99,71	—
13-15	—	96,61	NA
16-18	—	74,97	25,03
19-23	NA	8,26	89,82
7-23	NA	70,94	28,44
<b>Perempuan/Female</b>			
7-12	NA	98,65	—
13-15	—	96,88	NA
16-18	—	76,75	23,25
19-23	NA	15,35	84,65
7-23	NA	76,27	23,21
<b>Jumlah/Total</b>			
7-12	NA	99,21	—
13-15	—	96,75	NA
16-18	—	75,91	24,09
19-23	NA	11,22	87,66
7-23	NA	73,46	25,96

Catatan/Note: —

Sumber/Source: Badan Pusat Statistik, Survei Sosial Ekonomi Nasional (Susenas)/BPS-Statistics Indonesia, National Socioeconomic Survey

**Tabel**  
**Table** 4.1.11

**Angka Partisipasi Murni (APM) dan Angka Partisipasi Kasar (APK) Menurut Jenjang Pendidikan di Kabupaten Lamandau, 2023 dan 2024**  
**Net Enrollment Rate and Gross Enrollment Ratio by Educational Level in Lamandau Regency, 2023 and 2024**

Jenjang Pendidikan <i>Educational Level</i>	Angka Partisipasi Murni (APM) <i>Net Enrollment Rate</i>		Angka Partisipasi Kasar (APK) <i>Gross Enrollment Ratio</i>	
	2023	2024	2023	2024
(1)	(2)	(3)	(4)	(5)
SD/MI/Sederajat <i>Primary School</i>	98,28	96,73	105,48	99,41
SMP/MTs/ Sederajat <i>Lower Secondary School</i>	82,47	85,37	89,6	95,63
SMA/SMK/MA/Sederajat <i>Upper Secondary School</i>	59,57	62,38	78,25	83,54

Catatan/Note: —  
Sumber/Source: Badan Pusat Statistik, Survei Sosial Ekonomi Nasional (Susenas)/BPS-Statistics Indonesia, National Socioeconomic Survey

**Tabel 4.1.12**      **Angka Melek Aksara Menurut Jenis Kelamin dan Kelompok Umur di Kabupaten Lamandau, 2023 dan 2024**  
**Table**              **Literacy Rate by Sex and Age Group in Lamandau Regency, 2023 and 2024**

Jenis Kelamin Kelompok Umur <i>Sex and Age Group</i>	2023	2024
(1)	(2)	(3)
<b>Laki-laki/Male</b>		
15–24	100	100
15–59	100	99,73
15+	99,04	98,16
60+	92,52	87,57
<b>Perempuan/Female</b>		
15–24	100	100
15–59	100	99,83
15+	99,18	98,46
60+	91,89	86,19
<b>Jumlah/Total</b>		
15–24	100	100
15–59	100	99,78
15+	99,11	98,3
60+	92,26	86,99

Catatan/Note: —  
Sumber/Source: Badan Pusat Statistik, Survei Sosial Ekonomi Nasional (Susenas)/BPS-Statistics Indonesia, National Socioeconomic Survey

Tabel

4.1.13

Angka Partisipasi Murni (APM) Menurut Jenis Kelamin dan Jenjang Pendidikan di Kabupaten Lamandau, 2024

Net Enrollment Rate by Sex and Educational Level in Lamandau Regency, 2024

Jenjang Pendidikan Educational Level	Laki-laki Male	Perempuan Female
(1)	(2)	(3)
SD/MI/Sederajat Primary School	96,87	96,58
SMP/MTs/ Sederajat Lower Secondary School	80,19	90,84
SMA/SMK/MA/Sederajat Upper Secondary School	56,87	67,25

Catatan/Note: —

Sumber/Source: Badan Pusat Statistik, Survei Sosial Ekonomi Nasional (Susenas)/BPS-Statistics Indonesia, National Socioeconomic Survey

**Tabel 4.1.14**      **Angka Partisipasi Kasar (APK) Menurut Jenis Kelamin dan Jenjang Pendidikan di Kabupaten Lamandau, 2024**  
**Gross Enrollment Rate by Sex and Educational Level in Lamandau Regency, 2024**

Jenjang Pendidikan <i>Educational Level</i>	Laki-laki <i>Male</i>	Perempuan <i>Female</i>
(1)	(2)	(3)
SD/MI/Sederajat <i>Primary School</i>	101,32	97,29
SMP/MTs/ Sederajat <i>Lower Secondary School</i>	95,96	95,28
SMA/SMK/MA/Sederajat <i>Upper Secondary School</i>	85,08	82,17

Catatan/Note: —  
Sumber/Source: Badan Pusat Statistik, Survei Sosial Ekonomi Nasional (Susenas)/BPS-Statistics Indonesia, National Socioeconomic Survey

**Tabel 4.1.15** Jumlah Desa<sup>1</sup>/Kelurahan yang Memiliki Fasilitas Sekolah Menurut Kecamatan dan Tingkat Pendidikan di Kabupaten Lamandau, 2020–2024  
*Number of Villages<sup>1</sup>/Subdistricts Having Educational Facilities by District and Educational Level in Lamandau Regency, 2020–2022*

Kecamatan <i>District</i>	SD <i>Primary School</i>		
	2020	2021	2024
(1)	(2)	(3)	(4)
Bulik	15	15	15
Sematu Jaya	8	8	8
Menthobi Raya	11	11	11
Bulik Timur	12	12	12
Lamandau	11	10	11
Belantikan Raya	13	13	13
Delang	11	11	11
Batangkawa	9	9	9
Kabupaten Lamandau	90	89	90

Lanjutan Tabel/*Continued Table* 4.1.15

Kecamatan <i>District</i>	SMP <i>Junior High School</i>		
	2020	2021	2024
(1)	(5)	(6)	(7)
Bulik	7	8	8
Sematu Jaya	5	5	5
Menthobi Raya	6	6	6
Bulik Timur	6	6	6
Lamandau	5	5	5
Belantikan Raya	4	4	4
Delang	4	4	4
Batangkawa	4	4	4
Kabupaten Lamandau	41	42	42



Lanjutan Tabel/*Continued Table* 4.1.15

Kecamatan <i>District</i>	SMA <i>Senior High School</i>		
	2020	2021	2024
(1)	(8)	(9)	(10)
Bulik	3	3	3
Sematu Jaya	1	1	1
Menthobi Raya	1	1	1
Bulik Timur	1	1	1
Lamandau	2	2	2
Belantikan Raya	1	1	1
Delang	1	1	1
Batangkawa	1	1	1
<b>Kabupaten Lamandau</b>	<b>11</b>	<b>11</b>	<b>11</b>

Lanjutan Tabel/*Continued Table* 4.1.15

Kecamatan <i>District</i>	SMK <i>Vocational School</i>		
	2020	2021	2024
(1)	(11)	(12)	(13)
Bulik	2	2	2
Sematu Jaya	1	1	1
Menthobi Raya	1	1	1
Bulik Timur	2	2	2
Lamandau	1	1	1
Belantikan Raya	1	1	1
Delang	1	1	1
Batangkawa	1	1	1
Kabupaten Lamandau	10	10	10

Lanjutan Tabel/*Continued Table 4.1.15*

Kecamatan <i>District</i>	Perguruan Tinggi <i>University</i>		
	2020	2021	2024
(1)	(14)	(15)	(16)
Bulik	1	1	1
Sematu Jaya	—	—	—
Menthobi Raya	—	—	—
Bulik Timur	—	—	—
Lamandau	—	—	—
Belantikan Raya	—	—	—
Delang	—	—	—
Batangkawa	—	—	—
<b>Kabupaten Lamandau</b>	<b>1</b>	<b>1</b>	<b>1</b>

Catatan/Note: <sup>1</sup>Desa pada tabel ini termasuk Unit Permukiman Transmigrasi (UPT) yang masih dibina oleh kementerian terkait dan nagari di Provinsi Sumatera Barat/*Villages in this table include Transmigration Settlement Unit which is still fostered by the relevant ministries and the nagari in the Province of Sumatera Barat*

Sumber/Source: Badan Pusat Statistik, Pendataan Potensi Desa (Podes)/ *BPS-Statistics Indonesia, Village Potential Data Collection*

**Tabel 4.1.16** Jumlah Prasarana/Fasilitas Olah Raga Menurut Kecamatan di Kabupaten Lamandau, 2024  
*Number of Sport Facility by Subdistrict in Lamandau Regency, 2024*

Kecamatan <i>District</i>	Gedung Olah Raga <i>Sport Center</i>	Lapangan Sepak Bola <i>Soccer Field</i>	Lapangan Basket <i>Basketball Court</i>	Lapangan Tennis <i>Tennis Court</i>	Lapangan Bulu Tangkis <i>Badminton Court</i>
(1)	(2)	(3)	(4)	(5)	(6)
Bulik	2	13	1	2	2
Sematu Jaya	1	8	—	—	2
Menthobi Raya	—	11	—	—	—
Bulik Timur	—	9	—	—	—
Lamandau	—	11	—	—	—
Belantikan Raya	—	9	—	—	3
Delang	—	11	—	—	—
Batangkawa	1	7	—	—	—
<b>Kabupaten Lamandau</b>	<b>4</b>	<b>79</b>	<b>1</b>	<b>2</b>	<b>7</b>

Lanjutan Tabel/*Continued Table* 4.1.16

Kecamatan <i>District</i>	Lapangan Bola Voli <i>Volleyball Court</i>	Kolam Renang <i>Swimming Pool</i>	Lapangan Takraw <i>Field Takraw</i>	Lapangan Panahan <i>Field Archery</i>	Gedung Futsal <i>Futsal Building</i>
(1)	(7)	(8)	(9)	(10)	(11)
Bulik	13	1	1	1	4
Sematu Jaya	8	—	—	—	—
Menthobi Raya	12	—	—	—	—
Bulik Timur	9	—	—	—	—
Lamandau	10	—	—	—	—
Belantikan Raya	11	—	—	—	—
Delang	7	—	—	—	—
Batangkawa	3	—	—	—	1
<b>Kabupaten Lamandau</b>	<b>73</b>	<b>3</b>	<b>1</b>	<b>1</b>	<b>5</b>

Catatan/*Note*: —Sumber/*Source*: Dinas Pemuda dan Olahraga Kabupaten Lamandau / *Youth and Sports Office of Lamandau Regency*

**Tabel**  
**Table** 4.1.17

**Jumlah Gugusan Depan dan Anggota Pramuka Menurut  
Kecamatan dan Tingkat Keanggotaan di Kabupaten  
Lamandau, 2024**  
*Number of Boy Scout Participant by District and Level in  
Lamandau Regency, 2024*

Kecamatan <i>District</i>	Gugus Depan	Pendega	Penegak	Penggalang	Siaga	Jumlah <i>Total</i>
(1)	(2)	(3)	(4)	(5)	(6)	(7)
Bulik	40	23	128	148	522	861
Sematu Jaya	20	18	36	67	219	360
Menthobi Raya	20	18	36	66	216	356
Bulik Timur	12	11	29	43	91	186
Lamandau	18	13	21	42	213	307
Belantikan Raya	20	11	21	42	107	201
Delang	20	9	21	42	166	258
Batangkawa	10	7	21	42	63	143
<b>Kabupaten Lamandau</b>	<b>160</b>	<b>110</b>	<b>313</b>	<b>492</b>	<b>1.597</b>	<b>2.672</b>

Catatan/Note: —

Sumber/Source: Dinas Pemuda dan Olahraga Kabupaten Lamandau /Youth and Sports Office of Lamandau Regency

**Tabel 4.1.18**      **Jumlah Pengunjung Perpustakaan Daerah Menurut Bulan Kunjungan dan Umur Pengunjung di Kabupaten Lamandau, 2024**  
**Table**              ***Number of Visitors of Regional Library by Month and Visitor's Age in Lamandau Regency, 2024***

Bulan Month	Umur Pengunjung Visitor's Age			
	7-18	19-24	25-26	56+
(1)	(2)	(3)	(4)	(5)
Januari/January	108	2	25	12
Februari/February	159	—	19	8
Maret/March	103	—	10	12
April/April	110	2	5	9
Mei/May	246	1	29	5
Juni/June	994	2	32	9
Juli/July	170	5	25	12
Agustus/August	102	—	7	7
September/September	184	10	18	10
Oktober/October	496	3	80	16
November/November	618	7	28	19
Desember/December	576	15	7	1
<b>2024</b>	<b>3.866</b>	<b>47</b>	<b>285</b>	<b>120</b>

Catatan/Note: —  
Sumber/Source: Dinas Perpustakaan dan Arsip Daerah Kabupaten Lamandau/Regional Library and Archive Office of Lamandau Regency

**Tabel 4.1.19**      **Jumlah Bahan Pustaka Menurut Bulan dan Status Bahan Pustaka di Perpustakaan Daerah Kabupaten Lamandau, 2024**  
**Number of Book by Month and Book Status in Lamandau Regency, 2024**

Bulan Month	Status Bahan Pustaka (Eksemplar) Book Status (Copy)		
	Baru New	Tersedia Available	Dipinjam Borrowed
(1)	(2)	(3)	(4)
Januari/January	20	13.406	94
Februari/February	—	13.406	102
Maret/March	—	—	82
April/April	—	—	45
Mei/May	508	13.914	98
Juni/June	228	14.142	34
Juli/July	273	14.379	52
Agustus/August	525	14.904	81
September/September	—	—	48
Oktober/October	—	—	51
November/November	69	14.973	67
Desember/December	—	—	121
<b>2024</b>	<b>1.623</b>	<b>15.042</b>	<b>875</b>

Catatan/Note: —

Sumber/Source: Dinas Perpustakaan dan Arsip Daerah Kabupaten Lamandau/Regional Library and Archive Office of Lamandau Regency



4.2 KESEHATAN  
HEALTH

**Tabel 4.2.1** Jumlah Desa<sup>1</sup>/Kelurahan Yang Memiliki Sarana Kesehatan Menurut Kecamatan di Kabupaten Lamandau, 2020–2024  
*Number of Villages<sup>1</sup>/Subdistricts Having Health Facilities by District in Lamandau Regency, 2020–2024*

Kecamatan <i>District</i>	Rumah Sakit <i>Hospital</i>		
	2020	2021	2024
(1)	(2)	(3)	(4)
Bulik	1	1	1
Sematu Jaya	–	–	–
Menthobi Raya	–	–	–
Bulik Timur	–	–	–
Lamandau	–	–	–
Belantikan Raya	–	–	–
Delang	–	–	–
Batangkawa	–	–	–
Kabupaten Lamandau	1	1	1

Lanjutan Tabel/*Continued Table* 4.2.1

Kecamatan <i>District</i>	Rumah Sakit Bersalin <i>Maternity Hospital</i>		
	2020	2021	2024
(1)	(5)	(6)	(7)
Bulik	—	—	—
Sematu Jaya	—	—	—
Menthobi Raya	—	—	—
Bulik Timur	—	—	—
Lamandau	—	—	—
Belantikan Raya	—	—	—
Delang	—	—	—
Batangkawa	—	—	—
Kabupaten Lamandau	—	—	—

Lanjutan Tabel/*Continued Table* 4.2.1

Kecamatan <i>District</i>	Poliklinik <i>Polyclinic</i>		
	2020	2021	2024
(1)	(8)	(9)	(10)
Bulik	2	2	2
Sematu Jaya	–	1	1
Menthobi Raya	1	–	–
Bulik Timur	1	1	1
Lamandau	–	–	–
Belantikan Raya	1	2	2
Delang	–	–	–
Batangkawa	–	–	–
Kabupaten Lamandau	5	6	6

Lanjutan Tabel/*Continued Table* 4.2.1

Kecamatan <i>District</i>	Puskesmas <i>Public Health Center</i>		
	2020	2021	2024
(1)	(11)	(12)	(13)
Bulik	2	2	2
Sematu Jaya	1	1	1
Menthobi Raya	1	1	1
Bulik Timur	2	2	2
Lamandau	2	2	2
Belantikan Raya	1	1	1
Delang	1	1	1
Batangkawa	1	1	1
Kabupaten Lamandau	11	11	16

Lanjutan Tabel/*Continued Table 4.2.1*

<b>Kecamatan District</b>	<b>Puskesmas Pembantu Subsidiary of Public Health Center</b>		
	<b>2020</b>	<b>2021</b>	<b>2024</b>
(1)	(14)	(15)	(16)
Bulik	12	11	13
Sematu Jaya	7	8	8
Menthobi Raya	10	10	9
Bulik Timur	10	8	9
Lamandau	9	9	9
Belantikan Raya	11	11	11
Delang	7	9	9
Batangkawa	8	8	8
<b>Kabupaten Lamandau</b>	<b>74</b>	<b>74</b>	<b>76</b>

Lanjutan Tabel/*Continued Table 4.2.1*

Kecamatan <i>District</i>	Apotek <i>Pharmacy</i>		
	2020	2021	2024
(1)	(17)	(18)	(19)
Bulik	3	3	5
Sematu Jaya	1	2	2
Menthobi Raya	—	1	1
Bulik Timur	—	—	1
Lamandau	—	—	—
Belantikan Raya	—	—	—
Delang	—	—	—
Batangkawa	—	—	—
<b>Kabupaten Lamandau</b>	<b>4</b>	<b>6</b>	<b>9</b>

Catatan/*Note*: <sup>1</sup>Desa pada tabel ini termasuk Unit Permukiman Transmigrasi (UPT) yang masih dibina oleh kementerian terkait dan nagari di Provinsi Sumatera Barat/*Villages in this table include Transmigration Settlement Unit which is still fostered by the relevant ministries and the nagari in the Province of Sumatera Barat*

Sumber/*Source*: Badan Pusat Statistik, Pendataan Potensi Desa (Podes)/*BPS-Statistics Indonesia, Village Potential Data Collecting*

**Tabel 4.2.2**      **Jumlah Tenaga Kesehatan Menurut Kecamatan di**  
**Table**            **Kabupaten Lamandau, 2024**  
                      **Number of Health Human Resources by District in**  
                      **Lamandau Regency, 2024**

Kecamatan District	Tenaga Medis <sup>1</sup> Medical Worker <sup>1</sup>	Psikologi Klinis Clinical Psychology	Tenaga Keperawatan Nursing Worker	Tenaga Kebidanan Midwifery Worker	Tenaga Kefarmasian Pharmaceutical Worker
(1)	(2)	(3)	(4)	(5)	(6)
Bulik	37	—	161	86	18
Sematu Jaya	2	—	16	14	2
Menthobi Raya	1	—	20	16	1
Bulik Timur	2	—	26	29	3
Lamandau	2	—	20	20	2
Belantikan Raya	1	—	23	23	1
Delang	2	—	15	17	4
Batangkawa	2	—	14	16	1
<b>Kabupaten Lamandau</b>	<b>49</b>	<b>—</b>	<b>295</b>	<b>221</b>	<b>32</b>

Lanjutan Tabel/*Continued Table 4.2.2*

Kecamatan <i>District</i>	Tenaga Kesehatan Masyarakat <i>Public Health worker</i>	Tenaga Kesehatan Lingkungan <i>Enviromental Health Worker</i>	Tenaga Gizi <i>Nutritionist</i>	Tenaga Keterampilan Fisik <i>Physical Therapists</i>
(1)	(7)	(8)	(9)	(10)
Bulik	6	3	10	3
Sematu Jaya	2	1	3	—
Menthobi Raya	1	—	2	—
Bulik Timur	—	2	3	—
Lamandau	3	—	6	—
Belantikan Raya	1	1	1	—
Delang	1	1	2	—
Batangkawa	1	1	2	—
<b>Kabupaten Lamandau</b>	<b>15</b>	<b>9</b>	<b>29</b>	<b>3</b>



Lanjutan Tabel/*Continued Table 4.2.2*

Kecamatan <i>District</i>	Tenaga Ketenikisan Medis <i>Medical Technicians</i>	Tenaga Teknik Biomedika <i>Biomedical Engineer</i>	Tenaga Kesehatan Tradisional <i>Traditional Health Worker</i>
(1)	(11)	(12)	(13)
Bulik	15	26	—
Sematu Jaya	2	1	—
Menthobi Raya	2	1	—
Bulik Timur	1	2	—
Lamandau	2	2	—
Belantikan Raya	—	2	—
Delang	1	2	—
Batangkawa	1	1	—
<b>Kabupaten Lamandau</b>	<b>24</b>	<b>37</b>	<b>—</b>

Catatan/*Note*: <sup>1</sup> Tenaga medis terdiri atas dokter, dokter gigi, dokter spesialis, dan dokter gigi spesialis baik di dalam maupun di luar negeri yang diakui oleh Pemerintah RI sesuai dengan peraturan perundang-undangan (UU No. 29 Tahun 2004 tentang Praktik Kedokteran)/*Medical worker includes doctor, dentist, medical specialist, and dentist specialist at home and abroad recognized by Indonesian government in accordance with the laws and regulations (Law No. 29 year 2004 about Medical Practice)*

Sumber/*Source*: Dinas Kesehatan Kabupaten Lamandau/*Health Office of Lamandau Regency*

**Tabel 4.2.3**      **Jumlah Rumah Sakit Umum, Rumah Sakit Khusus, dan Puskesmas Menurut Kecamatan di Kabupaten Lamandau, 2023 dan 2024**  
*Number of General Hospital, Specialized Hospital, dan Public Health Center by District in Lamandau Regency, 2023 and 2024*

Kecamatan District	Rumah Sakit Umum General Hospital		Rumah Sakit Khusus Specialized Hospital	
	2023	2024	2023	2024
(1)	(2)	(3)	(4)	(5)
Bulik	1	1	—	—
Sematu Jaya	—	—	—	—
Menthobi Raya	—	—	—	—
Bulik Timur	—	—	—	—
Lamandau	—	—	—	—
Belantikan Raya	—	—	—	—
Delang	—	—	—	—
Batangkawa	—	—	—	—
<b>Kabupaten Lamandau</b>	<b>1</b>	<b>1</b>	<b>—</b>	<b>—</b>

Lanjutan Tabel/*Continued Table* 4.2.3

Kecamatan <i>District</i>	Puskesmas <sup>1</sup> Rawat Inap <i>Public Health Center<sup>1</sup> with Inpatient Care</i>		Puskesmas <sup>1</sup> Non Rawat Inap <i>Public Health Center<sup>1</sup> without Inpatient Care</i>	
	2023	2024	2023	2024
(1)	(6)	(7)	(8)	(9)
Bulik	—	—	2	2
Sematu Jaya	—	—	1	1
Menthobi Raya	—	—	1	1
Bulik Timur	1	1	1	1
Lamandau	1	1	1	1
Belantikan Raya	1	1	—	—
Delang	1	1	—	—
Batangkawa	1	1	—	—
<b>Kabupaten Lamandau</b>	<b>5</b>	<b>5</b>	<b>6</b>	<b>6</b>

Lanjutan Tabel/*Continued Table* 4.2.3

Kecamatan <i>District</i>	Klinik Pratama <i>Primary Clinic</i>		Posyandu <i>Integrated Health Post</i>	
	2023	2024	2023	2024
(1)	(6)	(7)	(8)	(9)
Bulik	8	6	23	23
Sematu Jaya	–	–	8	8
Menthobi Raya	1	1	11	11
Bulik Timur	–	–	13	13
Lamandau	2	1	11	11
Belantikan Raya	2	1	13	13
Delang	–	–	11	11
Batangkawa	–	–	9	9
<b>Kabupaten Lamandau</b>	<b>13</b>	<b>9</b>	<b>99</b>	<b>99</b>

Catatan/Note: <sup>1</sup> Puskesmas yang teregistrasi/*Registered Public Health Center*

Sumber/Source: Dinas Kesehatan Kabupaten Lamandau/*Health Office of Lamandau Regency*

**Tabel 4.2.4**      **Jumlah Kasus 10 Penyakit Terbanyak di Kabupaten Lamandau, 2024**  
**Table**            ***Number of Cases of the 10 Most Diseases in Lamandau Regency, 2024***

Jenis Penyakit <i>The Type of Disease</i>	Jumlah Kasus <i>Number Of Cases</i>
(1)	(2)
Influenza/ISPA	2.478
Hipertensi	2.091
Demam Typoid	1.163
Gastritis	903
Mialgia	810
Rheumatoid Atritis	757
Pharingitis Akut	449
Nasopharingitis	444
Disfebsia	189
Febris/Demam	107
<b>Kabupaten Lamandau</b>	<b>9.391</b>

Catatan/Note:        —  
Sumber/Source:      Dinas Kesehatan Kabupaten Lamandau/*Health Office of Lamandau Regency*

**Tabel 4.2.5**      **Jumlah Kasus HIV/AIDS, IMS, DBD, Diare, TB, dan Malaria Menurut Kecamatan di Kabupaten Lamandau, 2024**  
**Number of Cases of HIV/AIDS, Sexually Transmitted Infection, Dengue Fever, Diarrhea, Tuberculosis (TB) and Malaria by Subdistrict in Lamandau Regency, 2024**

Kecamatan <i>District</i>	HIV/AIDS <i>HIV/AIDS</i>	IMS <i>Sexually Transmitted Infection</i>	DBD <i>Dengue Fever</i>
(1)	(2)	(3)	(4)
Bulik	10	15	97
Sematu Jaya	2	2	38
Menthobi Raya	—	—	7
Bulik Timur	1	—	11
Lamandau	2	7	14
Belantikan Raya	—	—	8
Delang	—	6	6
Batangkawa	—	—	4
<b>Kabupaten Lamandau</b>	<b>15</b>	<b>30</b>	<b>185</b>

Lanjutan Tabel/*Continued Table 4.2.5*

Kecamatan <i>District</i>	Diare <i>Diarhea</i>	TB <i>Tuberculosis</i>	Malaria <i>Malaria</i>
(1)	(5)	(6)	(7)
Bulik	714	70	–
Sematu Jaya	96	16	–
Menthobi Raya	1	14	–
Bulik Timur	27	25	–
Lamandau	89	14	–
Belantikan Raya	55	4	–
Delang	78	12	–
Batangkawa	71	8	–
<b>Kabupaten Lamandau</b>	<b>1.131</b>	<b>163</b>	<b>–</b>

Catatan/*Note*: –Sumber/*Source*: Dinas Kesehatan Kabupaten Lamandau/*Health Office of Lamandau Regency*

**Tabel 4.2.6**      **Jumlah Kasus HIV, AIDS dan Syphilis menurut Kelompok Umur di Kabupaten Lamandau, 2024**  
**Number of Cases of HIV, AIDS and Syphilis by Sex and Age in Lamandau Regency, 2024**

Kelompok Umur Age Group	HIV	AIDS	Syphilis
(1)	(2)	(3)	(4)
<= 4 tahun	–	–	–
5-14 tahun	–	–	–
15-19 tahun	1	–	–
20-24 tahun	–	–	15
25-49 tahun	20	–	–
50+ tahun	–	–	–
<b>Kabupaten Lamandau</b>	<b>21</b>	<b>–</b>	<b>15</b>

Catatan/Note: Kasus HIV yang tercatat ada kasus yang ditangani oleh Dinas Kesehatan Kabupaten Lamandau terlepas dari domisili penderita berada di Kabupaten Lamandau atau luar Kabupaten Lamandau/ There are HIV cases that are recorded that are handled by the Lamandau Regency Health Office regardless of the domicile of the sufferer being in Lamandau Regency or outside Lamandau Regency

Sumber/Source: Dinas Kesehatan Kabupaten Lamandau/Health Office of Lamandau Regency



**Tabel 4.2.7**  
**Table****Jumlah Dokter Spesialis, Dokter Umum, dan Dokter Gigi Menurut Sarana Pelayanan Kesehatan di Kabupaten Lamandau, 2024**  
***Number of Specialist Doctors, Generalist Doctors, and Dentist by Type of Health Facility in Lamandau Regency, 2024***

<b>Sarana Pelayanan Kesehatan</b> <b><i>Type of Health Facility</i></b>	<b>Dokter Spesialis</b> <b><i>Specialist Doctor</i></b>	<b>Dokter Umum</b> <b><i>Generalist Doctor</i></b>	<b>Dokter Gigi</b> <b><i>Dentist</i></b>
(1)	(2)	(3)	(4)
Puskesmas <i>Public Health Center</i>	—	17	1
Rumah Sakit <i>Hospital</i>	15	20	1
Rumah Bersalin <i>Maternity Hospital</i>	—	—	—
Posyandu <i>Maternal &amp; Child Health Center</i>	—	—	—
Klinik/Balai Kesehatan <i>Clinic/Health Center</i>	—	—	—
Polindes <i>Village maternity Cottage</i>	—	—	—
<b>Kabupaten Lamandau</b>	<b>15</b>	<b>37</b>	<b>2</b>

Catatan/Note: —

Sumber/Source: Dinas Kesehatan Kabupaten Lamandau/Health Office of Lamandau Regency

**Tabel 4.2.8**      **Jumlah Dokter Menurut Kecamatan di Kabupaten Lamandau, 2024**  
**Table**            **Number of Doctor by District in Lamandau Regency, 2024**

Kecamatan <i>District</i>	Dokter Spesialis <i>Specialist Doctor</i>	Dokter Umum <i>Generalist Doctor</i>	Dokter Gigi <i>Dentist</i>
(1)	(2)	(3)	(4)
Bulik	15	20	2
Sematu Jaya	—	2	—
Menthobi Raya	—	1	—
Bulik Timur	—	2	—
Lamandau	—	2	—
Belantikan Raya	—	1	—
Delang	—	2	—
Batangkawa	—	2	—
<b>Kabupaten Lamandau</b>	<b>15</b>	<b>32</b>	<b>2</b>

Catatan/Note: —  
Sumber/Source: Dinas Kesehatan Kabupaten Lamandau/Health Office of Lamandau Regency

**Tabel 4.2.9** Jumlah Balita yang Pernah Mendapat Imunisasi Menurut Jenis Imunisasi dan Kecamatan di Kabupaten Lamandau, 2024  
*Number of Children Under Five Years Who Had Immunization by The Type of Immunization and District in Lamandau Regency, 2024*

Kecamatan <i>District</i>	BCG	DPT		
		1	2	3
(1)	(2)	(3)	(4)	(5)
Bulik	586	607	599	612
Sematu Jaya	162	184	146	134
Menthobi Raya	174	166	159	126
Bulik Timur	157	165	155	154
Lamandau	191	216	180	142
Belantikan Raya	90	100	100	105
Delang	71	61	58	36
Batangkawa	31	36	29	29
Kabupaten Lamandau	1.462	1.535	1.426	1.338

Lanjutan Tabel/*Continued Table 4.2.9*

Kecamatan <i>District</i>	Campak <i>Measles</i>	Hepatitis B		
		1	2	3
(1)	(6)	(7)	(8)	(9)
Bulik	634	682	—	—
Sematu Jaya	192	163	—	—
Menthobi Raya	154	180	—	—
Bulik Timur	139	93	—	—
Lamandau	169	50	—	—
Belantikan Raya	65	67	—	—
Delang	50	80	—	—
Batangkawa	41	29	—	—
<b>Kabupaten Lamandau</b>	<b>1.444</b>	<b>1.344</b>	—	—

Lanjutan Tabel/*Continued Table* 4.2.9

Kecamatan <i>District</i>	Polio			
	1	2	3	4
(1)	(10)	(11)	(12)	(13)
Bulik	668	672	636	651
Sematu Jaya	163	195	153	147
Menthobi Raya	174	210	173	139
Bulik Timur	162	174	155	164
Lamandau	200	234	212	192
Belantikan Raya	90	102	104	101
Delang	69	68	66	40
Batangkawa	34	36	39	30
<b>Kabupaten Lamandau</b>	<b>1.560</b>	<b>1.691</b>	<b>1.538</b>	<b>1.464</b>

Catatan/*Note*: —Sumber/*Source*: Dinas Kesehatan Kabupaten Lamandau/*Health Office of Lamandau Regency*

**Tabel 4.2.10**  
**Table**

**Jumlah Persalinan Melalui Tenaga Kesehatan dan Fasilitas Pelayanan Kesehatan Menurut Kecamatan di Kabupaten Lamandau, 2024**  
**Number of Birth by Health Workers and Health Services Facilities and District in Lamandau Regency, 2024**

Kecamatan <i>District</i>	Melalui Tenaga Kesehatan <i>By Health Workers</i>		Melalui Fasilitas Pelayanan Kesehatan <i>By Health Services Facilities</i>	
	Jumlah <i>Total</i>	%	Jumlah <i>Total</i>	%
(1)	(2)	(3)	(4)	(5)
Bulik	779	93,48 %	778	99,92 %
Sematu Jaya	191	92,27 %	191	100 %
Menthobi Raya	192	91,87 %	183	95,31 %
Bulik Timur	173	91,31 %	164	94,84 %
Lamandau	120	90,90 %	117	97,41 %
Belantikan Raya	111	90,98 %	104	93,69 %
Delang	96	91,43 %	77	80,21 %
Batangkawa	53	91,38 %	51	96,23 %
<b>Kabupaten Lamandau</b>	<b>1.715</b>	<b>93,39 %</b>	<b>1.665</b>	<b>97,10 %</b>

Catatan/Note: —

Sumber/Source: Dinas Kesehatan Kabupaten Lamandau/Health Office of Lamandau Regency

**Tabel 4.2.11**      **Jumlah Kasus Kematian Ibu, Bayi, dan Balita Menurut Kecamatan di Kabupaten Lamandau, 2024**  
**Table**              ***Number of Maternal, Infant, and Under-5 Mortality by District in Lamandau Regency, 2024***

Kecamatan <i>District</i>	Kematian Ibu <i>Maternal Mortality</i>	Kematian Bayi <i>Infant Mortality</i>	Kematian Balita <i>Under-5 Mortality</i>
(1)	(2)	(3)	(4)
Bulik	–	3	–
Sematu Jaya	–	4	–
Menthobi Raya	–	2	–
Bulik Timur	–	2	1
Lamandau	–	–	–
Belantikan Raya	1	1	–
Delang	–	1	–
Batangkawa	–	1	–
<b>Kabupaten Lamandau</b>	<b>1</b>	<b>14</b>	<b>1</b>

Catatan/Note: –  
Sumber/Source: Dinas Kesehatan Kabupaten Lamandau/Health Office of Lamandau Regency

**Tabel 4.2.12**  
**Table**

**Jumlah Bayi Lahir, Bayi Berat Badan Lahir Rendah (BBLR), BBLR Dirujuk, dan Bergizi Buruk di Kabupaten Lamandau, 2024**  
**Number of Births, Babies with Low Birth Weights (LBW), Treated LBW, and Malnutrition Cases in Lamandau Regency, 2024**

Kecamatan <i>District</i>	Bayi Lahir Hidup <i>Births</i>	BBLR <i>LBW</i>		Gizi Buruk <i>Malnutrition</i>
		Jumlah <i>Total</i>	Dirujuk <i>Treated</i>	
(1)	(2)	(3)	(4)	(5)
Bulik	786	22	—	—
Sematu Jaya	166	3	—	—
Menthobi Raya	192	11	—	—
Bulik Timur	188	8	—	—
Lamandau	120	9	—	—
Belantikan Raya	108	3	—	—
Delang	96	7	—	—
Batangkawa	50	—	—	—
<b>Kabupaten Lamandau</b>	<b>1.706</b>	<b>63</b>	<b>—</b>	<b>—</b>

Catatan/Note: —

Sumber/Source: Dinas Kesehatan Kabupaten Lamandau/Health Office of Lamandau Regency



**Tabel 4.2.13** Jumlah Ibu Hamil, Melakukan Kunjungan K1, Melakukan Kunjungan K4, Kurang Energi Kronis (KEK), dan Mendapat Tablet Zat Besi (Fe) Menurut Kecamatan di Kabupaten Lamandau, 2024

*Number of Pregnant Women, Those with One Visit and Four Visits of Antenatal Care, Chronic Energy Deficiency (CED), and Receiving Iron Supplement by District in Lamandau Regency, 2024*

Kecamatan <i>District</i>	Jumlah Ibu Hamil <i>Pregnant Women</i>	Melakukan Kunjungan K1 <i>One Visit</i>	Melakukan Kunjungan K4 <i>Four Visits</i>
(1)	(2)	(3)	(4)
Bulik	807	807	777
Sematu Jaya	201	201	186
Menthobi Raya	116	116	194
Bulik Timur	185	185	169
Lamandau	130	130	125
Belantikan Raya	116	116	90
Delang	100	100	88
Batangkawa	58	58	50
Kabupaten Lamandau	1.713	1.713	1.679

Lanjutan Tabel/*Continued Table* 4.2.13

Kecamatan <i>District</i>	Kurang Energi Kronis (KEK) <i>Chronic Energy Deficiency</i>	Mendapat Zat Besi (Fe) <i>Receiving Iron Supplement</i>
(1)	(5)	(6)
Bulik	21	807
Sematu Jaya	12	201
Menthobi Raya	16	116
Bulik Timur	—	185
Lamandau	37	130
Belantikan Raya	15	116
Delang	3	100
Batangkawa	13	58
<b>Kabupaten Lamandau</b>	<b>117</b>	<b>1.713</b>

Catatan/*Note*: —

Sumber/*Source*: Dinas Kesehatan Kabupaten Lamandau/*Health Office of Lamandau Regency*

**Tabel 4.2.14**      **Jumlah Sasaran KIA Menurut Kecamatan di Kabupaten Lamandau, 2024**  
**Table**                **Number of KIA Target by District in Lamandau Regency, 2024**

Kecamatan <i>District</i>	Sasaran <i>Target</i>			
	Ibu Hamil <i>Pregnancy Woman</i>	Ibu Menyusui <i>Breastfidding Mother</i>	Bayi <i>Baby</i>	Anak <i>Children</i>
(1)	(2)	(3)	(4)	(5)
Bulik	828	403	1.427	2.624
Sematu Jaya	209	474	486	1.136
Menthobi Raya	210	93	364	1.045
Bulik Timur	191	70	335	1.192
Lamandau	134	122	307	1.044
Belantikan Raya	123	40	269	773
Delang	106	75	200	613
Batangkawa	60	34	141	486
<b>Kabupaten Lamandau</b>	<b>1.861</b>	<b>1.311</b>	<b>3.529</b>	<b>8.913</b>

Catatan/Note: —  
Sumber/Source: Dinas Kesehatan Kabupaten Lamandau/Health Office of Lamandau Regency

**Tabel 4.2.15**      **Jumlah Realisasi Sasaran KIA Menurut Kecamatan di Kabupaten Lamandau, 2024**  
**Table**                      **Number Realization of KIA Target by District in Lamandau Regency, 2024**

Kecamatan <i>District</i>	Realisasi <i>Realization</i>			
	Ibu Hamil <i>Pregnancy Woman</i>	Ibu Menyusui <i>Breastfidding Mother</i>	Bayi <i>Baby</i>	Anak <i>Children</i>
(1)	(2)	(3)	(4)	(5)
Bulik	807	269	1.360	2.499
Sematu Jaya	201	321	459	1.090
Menthobi Raya	210	35	341	1.025
Bulik Timur	185	25	315	1.180
Lamandau	130	52	288	976
Belantikan Raya	116	29	249	748
Delang	100	63	186	581
Batangkawa	58	25	135	451
<b>Kabupaten Lamandau</b>	<b>1.807</b>	<b>819</b>	<b>3.333</b>	<b>8.550</b>

Catatan/Note:                      –  
Sumber/Source:                      Dinas Kesehatan Kabupaten Lamandau/Health Office of Lamandau Regency

**Tabel 4.2.16** Jumlah Penyuluhan Tentang Kesehatan Reproduksi (Kespro), HIV/AIDS, dan Keluarga Berencana (KB) Menurut Kecamatan di Kabupaten Lamandau, 2024  
*Number of Counselling of Reproductive Health, HIV/AIDS, and Family Planning by District in Lamandau Regency, 2024*

Kecamatan <i>District</i>	Penyuluhan Kespro <i>Reproductive Health Counselling</i>	Penyuluhan HIV/AIDS <i>HIV/AIDS Counselling</i>	Penyuluhan KB <i>Family Planning Counselling</i>
(1)	(2)	(3)	(4)
Bulik	—	1	—
Sematu Jaya	18	6	18
Menthobi Raya	2	—	2
Bulik Timur	24	—	24
Lamandau	3	—	3
Belantikan Raya	25	—	25
Delang	6	—	6
Batangkawa	23	—	23
<b>Kabupaten Lamandau</b>	<b>101</b>	<b>7</b>	<b>101</b>

Catatan/Note: —  
Sumber/Source: Dinas Pemberdayaan Perempuan dan Perlindungan Anak, Pengendalian Penduduk dan Keluarga Berencana/Women Empowerment and Child Protection, Population Control and Family Planing Office of Lamandau Regency

**Tabel 4.2.17**      **Jumlah Pasangan Usia Subur dan Peserta KB Aktif Menurut Kecamatan di Kabupaten Lamandau, 2024**  
**Table**              **Number of Eligible Couples and Family Planning Participants by District in Lamandau Regency, 2024**

Kecamatan <i>District</i>	Jumlah PUS <i>Eligible Couples</i>	Peserta KB Aktif <i>Family Planning Participants</i>			
		IUD <i>IUD</i>	MOW <i>MOW</i>	MOP <i>MOP</i>	Kondom <i>Condom</i>
(1)	(2)	(3)	(4)	(5)	(6)
Bulik	6.933	177	125	9	43
Sematu Jaya	2.729	77	47	2	28
Menthobi Raya	1.988	12	15	5	37
Bulik Timur	1.438	1	7	—	—
Lamandau	1.283	7	6	4	5
Belantikan Raya	1.552	13	20	2	8
Delang	895	12	8	1	23
Batangkawa	473	—	—	—	2
<b>Kabupaten Lamandau</b>	<b>17.291</b>	<b>299</b>	<b>228</b>	<b>23</b>	<b>146</b>

Lanjutan Tabel/*Continued Table 4.2.17*

<b>Kecamatan District</b>	<b>Peserta KB Aktif Family Planning Participants</b>			
	<b>Implan Implants</b>	<b>Suntikan Injection</b>	<b>Pil Pill</b>	<b>Jumlah Total</b>
(1)	(7)	(8)	(9)	(10)
Bulik	669	3.598	460	5.081
Sematu Jaya	415	1.329	376	2.274
Menthobi Raya	162	992	225	1.448
Bulik Timur	159	934	126	1.227
Lamandau	99	739	148	1.008
Belantikan Raya	207	823	172	1.245
Delang	87	442	125	698
Batangkawa	207	823	172	1.204
<b>Kabupaten Lamandau</b>	<b>2.005</b>	<b>9.680</b>	<b>1.804</b>	<b>14.185</b>

Catatan/*Note:* —Sumber/*Source:* Dinas Pemberdayaan Perempuan dan Perlindungan Anak, Pengendalian Penduduk dan Keluarga Berencana/*Women Empowerment and Child Protection, Population Control and Family Planing Office of Lamandau Regency*

**Tabel 4.2.18** Target dan Realisasi Mix Kontrasepsi Peserta KB Baru Menurut Metode di Kabupaten Lamandau, 2024  
*Scheme and Realization of Mix Contraceptive of New Acceptors Family by Method in Lamandau Regency, 2024*

Metode Method	Baru New		
	Target (Orang) Scheme (Person)	Realisasi (Orang) Realization (Person)	%
(1)	(2)	(3)	(4)
IUD	34	39	114,70
Pil	466	107	22,96
Suntikan	815	460	56,44
Kondom	34	30	88,23
MOP	1	—	—
Implan	75	223	297,33
MOW	9	53	588,88
Jumlah/ Total	1.434	912	63,59

Catatan/Note: —  
Sumber/Source: Dinas Pemberdayaan Perempuan dan Perlindungan Anak, Pengendalian Penduduk dan Keluarga Berencana/Women Empowerment and Child Protection, Population Control and Family Planing Office of Lamandau Regency



Tabel 4.2.19

Target dan Realisasi Mix Kontrasepsi Peserta KB Baru Menurut Metode di Kabupaten Lamandau, 2024  
*Scheme and Realization of Mix Contraceptive of New Acceptors Family by Method in Lamandau Regency, 2024*

Metode Method	Aktif Active		
	Target (Orang) Scheme (Person)	Realisasi (Orang) Realization (Person)	%
(1)	(2)	(3)	(4)
IUD	464	299	64,44
Pil	3.061	1.715	56,02
Suntikan	9.458	9.190	97,16
Kondom	228	146	64,03
MOP	5	23	460,00
Implan	1.426	1.815	127,27
MOW	438	228	52,05
Jumlah/ Total	15.080	13.416	88,97

Catatan/Note: —

Sumber/Source: Dinas Pemberdayaan Perempuan dan Perlindungan Anak, Pengendalian Penduduk dan Keluarga Berencana/Women Empowerment and Child Protection, Population Control and Family Planing Office of Lamandau Regency

**Tabel**  
**Table** 4.2.20

**Jumlah Korban Kekerasan Terhadap Perempuan dan Anak yang diberikan Layanan Pendampingan Menurut Jenis Kekerasan dan Jenis Kelamin di Kabupaten Lamandau, 2021–2024**  
*Number of Victims of Violence Against Women and Children Provided by Mentoring Services by Type of Violence and Sex in Lamandau Regency, 2021–2024*

Jenis Kekerasan <i>Violence Type</i>	2021		2022	
	Laki-laki <i>Male</i>	Perempuan <i>Female</i>	Laki-laki <i>Male</i>	Perempuan <i>Female</i>
(1)	(2)	(3)	(4)	(5)
Fisik	–	5	–	2
Psikis	–	–	–	–
Seksual	–	9	–	9
TPPO	–	–	–	1
Penelantaran	–	–	2	1
Lainnya	–	–	–	–
<b>Jumlah/Total</b>	–	<b>14</b>	<b>2</b>	<b>13</b>

Lanjutan Tabel/*Continued Table* 4.2.20

Jenis Kekerasan <i>Violence Type</i>	2023		2024	
	Laki-laki <i>Male</i>	Perempuan <i>Female</i>	Laki-laki <i>Male</i>	Perempuan <i>Female</i>
(1)	(2)	(3)	(4)	(5)
Fisik	5	11	—	6
Psikis	1	4	—	—
Seksual	—	12	—	16
TPPO	—	1	—	2
Penelantaran	—	—	—	—
Lainnya	9	—	—	—
<b>Jumlah/Total</b>	<b>15</b>	<b>28</b>	<b>—</b>	<b>24</b>

Catatan/Note: —

Sumber/Source: Dinas Pemberdayaan Perempuan dan Perlindungan Anak, Pengendalian Penduduk dan Keluarga Berencana/*Women Empowerment and Child Protection, Population Control and Family Planning Office of Lamandau Regency*

**Tabel 4.2.21**      **Jumlah Korban Kekerasan Terhadap Perempuan dan Anak yang diberikan Layanan Pendampingan Menurut Kelompok Umur dan Jenis Kelamin di Kabupaten Lamandau, 2021–2024**  
*Number of Victims of Violence Against Women and Children Provided by Mentoring Services by Age Group and Sex in Lamandau Regency, 2021–2024*

Kelompok Umur <i>Age Group</i>	2021		2022	
	Laki-laki <i>Male</i>	Perempuan <i>Female</i>	Laki-laki <i>Male</i>	Perempuan <i>Female</i>
(1)	(2)	(3)	(4)	(5)
0-5	–	1	–	–
6-12	–	2	1	4
13-17	–	3	1	6
18-24	–	3	–	2
25-44	–	5	–	1
45-59	–	–	–	–
60+	–	–	–	–
<i>Kabupaten Lamandau</i>	–	14	2	13

Lanjutan Tabel/*Continued Table* 4.2.21

Kelompok Umur <i>Age Group</i>	2023		2024	
	Laki-laki <i>Male</i>	Perempuan <i>Female</i>	Laki-laki <i>Male</i>	Perempuan <i>Female</i>
(1)	(2)	(3)	(4)	(5)
0-5	1	—	—	2
6-12	2	6	—	7
13-17	12	11	—	8
18-24	—	6	—	3
25-44	—	5	—	4
45-59	—	—	—	—
60+	—	—	—	—
<b>Kabupaten Lamandau</b>	<b>15</b>	<b>28</b>	<b>—</b>	<b>24</b>

Catatan/*Note*: —Sumber/*Source*: Dinas Pemberdayaan Perempuan dan Perlindungan Anak, Pengendalian Penduduk dan Keluarga Berencana/*Women Empowerment and Child Protection, Population Control and Family Planning Office of Lamandau Regency*

4.3 AGAMA DAN SOSIAL LAINNYA  
RELIGION AND OTHER SOCIAL AFFAIRS

**Tabel 4.3.1** Jumlah Penduduk Menurut Kecamatan dan Agama yang  
**Table** Dianut di Kabupaten Lamandau, 2024  
*Population by District and Religion in Lamandau Regency, 2024*

Kecamatan <i>District</i>	Islam	Protestan <i>Protestant</i>	Katolik <i>Catholic</i>	Hindu	Budha <i>Buddha</i>	Lainnya <i>Others</i>
(1)	(2)	(3)	(4)	(5)	(6)	(7)
Bulik	31.088	7.981	6.146	273	59	—
Sematu Jaya	13.647	596	685	100	1	1
Menthobi Raya	10.416	2.342	837	140	3	—
Bulik Timur	4.341	2.424	2.015	635	1	—
Lamandau	3.967	3.964	3.835	492	6	1
Belantikan Raya	2.765	2.740	2.808	359	—	2
Delang	788	3.423	1.042	1.158	5	—
Batangkawa	295	2.335	434	107	—	—
<b>Kabupaten Lamandau</b>	<b>67.307</b>	<b>25.805</b>	<b>17.802</b>	<b>3.264</b>	<b>75</b>	<b>4</b>

Catatan/Note: —

Sumber/Source: Dinas Kependudukan dan Catatan Sipil Kabupaten Lamandau/ *Population and Civil Registration Office of Lamandau Regency*

**Tabel 4.3.2** Jumlah Tempat Peribadatan Menurut Kecamatan di Kabupaten Lamandau, 2024  
*Number of Places of Worship by District in Lamandau Regency, 2024*

Kecamatan <i>District</i>	Masjid <i>Mosque</i>	Mushola <i>Pray Room</i>	Gereja Protestan <i>Protestant Church</i>	Gereja Katholik <i>Catholic Church</i>	Pura <i>Temple</i>	Vihara
(1)	(2)	(3)	(4)	(5)	(6)	(7)
Bulik	33	38	26	3	3	—
Sematu Jaya	13	55	13	2	1	—
Menthobi Raya	12	53	14	2	1	—
Bulik Timur	3	14	12	8	2	—
Lamandau	7	2	13	8	1	—
Belantikan Raya	5	3	12	11	1	—
Delang	2	—	20	8	4	—
Batangkawa	1	1	14	3	—	—
Kabupaten Lamandau	76	166	124	45	13	—

Catatan/Note: —  
Sumber/Source: Kementerian Agama Kabupaten Lamandau/Religion Ministry of Lamandau Regency

**Tabel**  
**Table** 4.3.3

**Jumlah Desa<sup>1</sup>/Kelurahan yang Mengalami Bencana Alam<sup>2</sup>  
Menurut Kecamatan di Kabupaten Lamandau, 2020–2024**  
**Number of Villages<sup>1</sup>/Subdistricts that Had Natural Disaster<sup>2</sup>  
by District in Lamandau Regency, 2020–2024**

Kecamatan District	Banjir/Flood		
	2020	2021	2024
(1)	(2)	(3)	(4)
Bulik	5	10	12
Sematu Jaya	–	2	3
Menthobi Raya	1	3	3
Bulik Timur	2	5	5
Lamandau	11	9	–
Belantikan Raya	–	13	11
Delang	–	1	–
Batangkawa	–	6	–
<b>Kabupaten Lamandau</b>	<b>19</b>	<b>49</b>	<b>34</b>



Lanjutan Tabel/*Continued Table* 4.3.3

Kecamatan <i>District</i>	Gempa Bumi/ <i>Earthquake</i>		
	2020	2021	2024
(1)	(5)	(6)	(7)
Bulik	—	—	—
Sematu Jaya	—	—	—
Menthobi Raya	—	—	—
Bulik Timur	—	—	—
Lamandau	—	—	—
Belantikan Raya	—	—	—
Delang	—	—	—
Batangkawa	—	—	—
Kabupaten Lamandau	—	—	—

Lanjutan Tabel/*Continued Table* 4.3.3

Kecamatan <i>District</i>	Tanah Longsor/ <i>Landslide</i>		
	2020	2021	2024
(1)	(8)	(9)	(10)
Bulik	—	1	—
Sematu Jaya	—	—	—
Menthobi Raya	—	—	—
Bulik Timur	—	—	—
Lamandau	1	—	—
Belantikan Raya	—	—	—
Delang	—	—	—
Batangkawa	—	—	—
<b>Kabupaten Lamandau</b>	<b>1</b>	<b>1</b>	<b>—</b>

Catatan/*Note*: <sup>1</sup>Desa pada tabel ini termasuk Unit Permukiman Transmigrasi (UPT) yang masih dibina oleh kementerian terkait dan nagari di Provinsi Sumatera Barat/*Villages in this table are included in Transmigration Settlement Unit which is still fostered by the relevant ministries and the nagari in the Province of Sumatera Barat*

<sup>2</sup>Kejadian dalam setahun sebelum tahun pencacahan/*Occured during the last one year before the enumeration years*  
Sumber/*Source*: Badan Pusat Statistik, Pendataan Potensi Desa (Podes)/*BPS-Statistics Indonesia, Village Potential Data Collecting*

Tabel 4.3.4

Jumlah Peristiwa Nikah Menurut Kecamatan di Kabupaten Lamandau, 2021-2024

Number of Marriage by District in Lamandau Regency, 2021-2024

Kecamatan District	2021	2022	2023	2024
(1)	(2)	(3)	(4)	(5)
Bulik	240	289	219	207
Sematu Jaya	27	110	119	111
Menthobi Raya	76	112	87	77
Bulik Timur	9	45	25	26
Lamandau	97	26	19	25
Belantikan Raya	26	16	15	21
Delang	—	8	8	1
Batangkawa	1	—	—	—
Kabupaten Lamandau	476	606	492	468

Catatan/Note: <sup>1</sup>Data Rujuk tidak tersedia di Kementerian Agama Kabupaten Lamandau

Sumber/Source: Kementerian Agama Kabupaten Lamandau/Religion Ministry of Lamandau Regency

**Tabel 4.3.5**      **Jumlah Pendaftar Jemaah Haji Menurut Jenis Kelamin dan Kecamatan di Kabupaten Lamandau, 2024**  
**Table**            **Number of Pilgrims by Sex and District in Lamandau Regency, 2024**

Kecamatan <i>District</i>	Laki-laki <i>Male</i>	Perempuan <i>Female</i>	Batal <i>Cancel</i>	Jumlah <i>Total</i>
(1)	(2)	(3)	(4)	(5)
Bulik	18	22	2	42
Sematu Jaya	7	7	—	14
Menthobi Raya	7	7	1	15
Bulik Timur	2	2	—	4
Lamandau	2	1	—	3
Belantikan Raya	—	—	—	—
Delang	1	1	—	2
Batangkawa	—	—	—	—
<b>Kabupaten Lamandau</b>	<b>37</b>	<b>40</b>	<b>3</b>	<b>80</b>

Catatan/Note: —  
Sumber/Source: Kementerian Agama Kabupaten Lamandau/Religion Ministry of Lamandau Regency

**Tabel 4.3.6** **Umur Harapan Hidup, Harapan Lama Sekolah, dan Rata-rata Lama Sekolah di Kabupaten Lamandau, 2021–2024**  
*Life Expectancy Rate, Expected Years of Schooling, and Mean Years of Schooling in Lamandau Regency, 2021–2024*

Tahun Years	Umur Harapan Hidup Life Expectancy Rate	Harapan Lama Sekolah Expected Years of Schooling	Rata-rata Lama Sekolah Mean Years of Schooling
(1)	(2)	(3)	(4)
2021	73,05	12.49	8.43
2022	73,26	12.51	8.53
2023	73,31	12.52	8.67
<b>2024</b>	<b>73,59</b>	<b>12,53</b>	<b>8,82</b>

Catatan/Note: —  
Sumber/Source: Badan Pusat Statistik/BPS-Statistics Indonesia

**Tabel 4.3.7**      **Indeks Pembangunan Manusia di Kabupaten Lamandau, 2021–2024**  
*Human Development Index in Lamandau Regency 2021–2024*

Tahun Years	Indeks Pembangunan Manusia Human Development Index
(1)	(2)
2021	72,28
2022	72,81
2023	73,44
<b>2024</b>	<b>73,95</b>

Catatan/Note: —  
Sumber/Source: Badan Pusat Statistik/BPS-Statistics Indonesia

**Tabel 4.3.8** Luas Tanah (m<sup>2</sup>) yang Telah Dilakukan Pemberian Hak Atas Tanah Menurut Jenis Hak Atas Tanah dan Kecamatan di Kabupaten Lamandau, 2024  
*Land Area (m<sup>2</sup>) Given Land-Law by Kind and District in Lamandau Regency, 2024*

Kecamatan <i>District</i>	Hak Milik <i>Rights of Ownership</i>	Hak Guna Usaha <i>Cultivation Rights</i>	Hak Sewa <i>Right of Lease</i>	Hak Guna Bangunan <i>Poverty Rights</i>
(1)	(2)	(3)	(4)	(5)
Bulik	68.398.734	4.103.910.160	—	1.220.616
Sematu Jaya	88.469.178		—	9.657
Menthobi Raya	84.008.862		—	304.399
Bulik Timur	24.147.731		—	529.930
Lamandau	36.942.156		—	216.797
Belantikan Raya	8.881.215		—	—
Delang	14.496.707		—	1.927
Batangkawa	4.432.683		—	—
<b>Kabupaten Lamandau</b>	<b>329.777.266</b>	<b>4.103.910.160</b>	<b>—</b>	<b>2.283.326</b>

Lanjutan Tabel/*Continued Table 4.3.8*

Kecamatan <i>District</i>	Hak Pakai <i>Usage Right</i>	Hak Pengelolaan <i>Management Rights</i>	Hak Wakaf <i>Benefaction Rights</i>	Hak Milik Transmigrasi <i>Transmigration Property Rights</i>
(1)	(6)	(7)	(8)	(9)
Bulik	4.047.411	50.119.288	114.394	—
Sematu Jaya	611.956		10.000	—
Menthobi Raya	293.596		—	—
Bulik Timur	1.078.573		—	—
Lamandau	574.815		—	—
Belantikan Raya	259.839		—	—
Delang	447.586		—	—
Batangkawa	10.864		—	—
<b>Kabupaten Lamandau</b>	<b>7.324.640</b>	<b>50.119.288</b>	<b>124.394</b>	<b>—</b>

Catatan/*Note*: —Sumber/*Source*: Kementerian ATR/BPN Kantor Pertanahan Kabupaten Lamandau/*Regional Land Board of Lamandau Regency*



**Tabel 4.3.9**      **Banyaknya Surat Keputusan Pemerintah Mengenai Hak- Hak Atas Tanah Menurut Kecamatan di Kabupaten Lamandau, 2024**  
***Number of Land-Law Certificate of Government by District in Lamandau Regency, 2024***

Kecamatan <i>District</i>	Hak Milik <i>Rights of Ownership</i>	Hak Guna Usaha <i>Cultivation Rights</i>	Hak Sewa <i>Right of Lease</i>	Hak Guna Bangunan <i>Poverty Rights</i>
(1)	(2)	(3)	(4)	(5)
Bulik	99	—	—	7
Sematu Jaya	34	—	—	—
Menthobi Raya	10	—	—	—
Bulik Timur	21	—	—	—
Lamandau	2	—	—	—
Belantikan Raya	1	—	—	—
Delang	3	—	—	—
Batangkawa	—	—	—	—
<b>Kabupaten Lamandau</b>	<b>164</b>	<b>—</b>	<b>—</b>	<b>7</b>

Lanjutan Tabel/*Continued Table* 4.3.9

Kecamatan <i>District</i>	Hak Pakai <i>Usage Right</i>	Hak Pengelolaan <i>Management Rights</i>	Hak Wakaf <i>Benefaction Rights</i>	Hak Milik Transmigrasi <i>Transmigration Property Rights</i>
(1)	(6)	(7)	(8)	(9)
Bulik	14	—	1	—
Sematu Jaya	3	—	—	—
Menthobi Raya	—	—	—	—
Bulik Timur	10	—	—	—
Lamandau	24	—	—	—
Belantikan Raya	2	1	—	—
Delang	40	—	—	—
Batangkawa	1	—	—	—
<b>Kabupaten Lamandau</b>	<b>94</b>	<b>1</b>	<b>1</b>	<b>—</b>

Catatan/*Note*: —Sumber/*Source*: Kementerian ATR/BPN Kantor Pertanahan Kabupaten Lamandau/*Regional Land Board of Lamandau Regency*

**Tabel 4.3.10**      **Jumlah Pemohon Sertipikat Atas Tanah dan Jumlah Sertipikat yang Diselesaikan Menurut Kecamatan di Kabupaten Lamandau, 2024**  
*Number of Land-Law Certificate's Applicant and Number of Issued Land-Certificate by District in Lamandau Regency, 2024*

Kecamatan <i>District</i>	Jumlah Pemohon <i>Number of Applicant</i>	Sertipikat yang Dikeluarkan <i>Number of Issued Certificate</i>
(1)	(2)	(3)
Bulik	454	454
Sematu Jaya	382	382
Menthobi Raya	211	211
Bulik Timur	287	287
Lamandau	54	54
Belantikan Raya	36	36
Delang	35	35
Batangkawa	1	1
<b>Kabupaten Lamandau</b>	<b>1.460</b>	<b>1.460</b>

Catatan/Note: —  
Sumber/Source: Kementerian ATR/BPN Kantor Pertanahan Kabupaten Lamandau/*Regional Land Board of Lamandau Regency*

**Tabel 4.3.11** Pelaksanaan Program Strategis yang Dilaksanakan oleh Kantor Wilayah Pertanahan Badan Pertanahan di Kabupaten Lamandau, 2024  
*Number of Strategic Programme by Regional Office of National Land Board in Lamandau Regency, 2024*

Kecamatan <i>District</i>	Banyak Sertipikat Tanah yang Dikeluarkan <i>Number of Land Certificate Issued</i>			Jumlah Surat Keputusan <i>Number of Certificate</i>
	Lokasi Rutin <i>Routine Locations</i>	Lokasi PTSL <i>PTSL Locations</i>	Lokasi Redistribusi <i>Redistribution Locations</i>	
(1)	(2)	(3)	(4)	(5)
Bulik	79	339	36	114
Sematu Jaya	13	160	209	37
Menthobi Raya	12	77	122	10
Bulik Timur	3	174	110	31
Lamandau	–	37	17	26
Belantikan Raya	1	29	6	4
Delang	1	34	–	43
Batangkawa	1	–	–	1
<b>Kabupaten Lamandau</b>	<b>110</b>	<b>850</b>	<b>500</b>	<b>266</b>

Catatan/Note: –

Sumber/Source: Kementerian ATR/BPN Kantor Pertanahan Kabupaten Lamandau/*Regional Land Board of Lamandau Regency*

4.4 KEMISKINAN  
POVERTY

**Tabel 4.4.1**      **Garis Kemiskinan, Jumlah, dan Persentase Penduduk Miskin di Kabupaten Lamandau, 2016–2024**  
**Table**            **Poverty Line, Number, and Percentage of Poor People in Lamandau Regency, 2016–2024**

Tahun Year	Garis Kemiskinan (rupiah/kapita/bulan) Poverty Line (rupiah/capita/month)	Jumlah Penduduk Miskin (ribu) Number of Poor People (thousand)	Persentase Penduduk Miskin Percentage of Poor People
(1)	(2)	(3)	(4)
2016	380.888	2,88	3,80
2017	409.912	2,74	3,52
2018	411.088	2,51	3,15
2019	430.656	2,47	3,01
2020	479.514	2,61	3,09
2021	539.744	2,92	3,56
2022	588.591	2,78	3,34
2023	634.710	2,63	3,12
2024	673.768	2,79	3,25

Catatan/Note: —  
Sumber/Source: Badan Pusat Statistik, Survei Sosial Ekonomi Nasional Maret/BPS-Statistics Indonesia, March National Socioeconomic Survey

**Tabel 4.4.2**      **Indeks Kedalaman Kemiskinan dan Indeks Keparahan Kemiskinan di Kabupaten Lamandau, 2016–2024**  
**Table**      ***Poverty Gap Index and Poverty Severity Index in Lamandau Regency, 2016–2024***

Tahun Year	Indeks Kedalaman Kemiskinan <i>Poverty Gap Index</i>	Indeks Keparahan Kemiskinan <i>Poverty Severity Index</i>
(1)	(2)	(3)
2016	0,70	0,21
2017	0,46	0,09
2018	0,34	0,06
2019	0,22	0,03
2020	0,36	0,09
2021	0,56	0,11
2022	0,37	0,06
2023	0,33	0,07
2024	0,61	0,15

Catatan/Note: —  
Sumber/Source: Badan Pusat Statistik, Survei Sosial Ekonomi Nasional Maret/BPS-Statistics Indonesia, March National Socioeconomic Survey

**4.5 KRIMINALITAS  
CRIMINALITY**

**Tabel 4.5.1 Jumlah Kejahatan/Pelanggaran Keamanan dan Ketertiban menurut Jenis Kejahatan di Kabupaten Lamandau, 2021–2024**  
***Number of Criminal/Violation Security and Order by Type of Criminal in Lamandau Regency, 2021–2024***

Jenis Kejahatan <i>Type of Criminal</i>	2021	2022	2023	2024
(1)	(2)	(3)	(4)	(5)
Pembunuhan/ <i>Murder</i>	2	–	1	–
Penganiayaan Berat/ <i>Serious Persecution</i>	–	–	1	2
Penganiayaan Ringan/ <i>Mild Persecution</i>	10	16	12	13
Kekerasan dalam Rumah Tangga (KDRT)/ <i>Domestic Violence</i>	4	–	1	1
Pemerkosaan/ <i>Rape</i>	3	–	–	1
Pencabulan/ <i>Fornication</i>	12	–	3	2
Penculikan/ <i>Kidnapping</i>	1	–	–	–
Pencurian dengan Kekerasan/ <i>Thievery with Violence</i>	–	2	–	1
Pencurian Biasa/ <i>Theft</i>	–	11	–	11
Pencurian Kendaraan Bermotor/ <i>Vehicle Theft</i>	13	2	5	1
Pencurian dengan Pemberatan/ <i>Gequalificeerde Diefstal</i>	8	19	7	15
Pengrusakan/penghancuran Barang/ <i>Vandalism</i>	–	–	1	–
Pembakaran dengan Sengaja/ <i>Burning</i>	–	1	1	–
Narkotika dan Psikotropika/ <i>Narcotics</i>	21	24	22	18

Lanjutan Tabel/*Continued Table 4.5.1*

Jenis Kejahatan <i>Type of Criminal</i>	2021	2022	2023	2024
(1)	(2)	(3)	(4)	(5)
Penipuan/Perbuatan Curang/ <i>Fraud</i>	—	10	3	—
Penggelapan/ <i>Embezzlement</i>	14	22	12	17
Korupsi/ <i>Corruption</i>	1	1	1	—
Illegal Logging/ <i>Illegal Logging</i>	1	1	2	2

Catatan/*Note*: Angka tersebut termasuk kasus tahun sebelumnya yang belum terselesaikan  
Sumber/*Source*: Kepolisian Resort Kabupaten Lamandau/*Subregional Police of Lamandau Regency*



**Tabel 4.5.2**      **Jumlah Kejadian Demonstrasi dan Demonstrasi Rusuh yang Tercatat di Kabupaten Lamandau, 2021–2024**  
**Table**      ***Number of Demonstration and Violent Demonstration in Lamandau Regency, 2021–2024***

Jenis Kejadian <i>Type of Event</i>	2021	2022	2023	2024
(1)	(2)	(3)	(4)	(5)
Demonstrasi/ <i>Demonstration</i>	2	2	4	–
Demonstrasi yang Rusuh/ <i>Violent Demonstration</i>	–	–	–	–
<b>Jumlah/Total</b>	<b>2</b>	<b>2</b>	<b>4</b>	<b>–</b>

Catatan/Note:      –  
Sumber/Source:      Kepolisian Resort Kabupaten Lamandau/*Subregional Police of Lamandau Regency*

**Tabel 4.5.3**      **Jumlah Kejahatan yang Dilaporkan dan Kejahatan yang diselesaikan di Kabupaten Lamandau, 2021–2024**  
***Total of Crime and Crime Cleared in Lamandau Regency, 2021–2024***

Jenis Kejadian <i>Type of Event</i>	2021	2022	2023	2024
(1)	(2)	(3)	(4)	(5)
Kejahatan yang Dilaporkan/ <i>Total Crime</i>	135	139	74	111
Kejahatan yang Diselesaikan/ <i>Crime Cleared</i>	89	98	63	82

Catatan/*Note*:      Angka tersebut termasuk kasus tahun sebelumnya yang belum terselesaikan  
Sumber/*Source*:    Kepolisian Resort Kabupaten Lamandau/*Subregional Police of Lamandau Regency*

**Tabel 4.5.4**      **Jumlah Kantor Polisi menurut Wilayah Kerja di Kabupaten Lamandau, 2021–2024**  
**Table**      **Number of Police Station in Lamandau Regency, 2021–2024**

Kantor Polisi Police Station	2021	2022	2023	2024
(1)	(2)	(3)	(4)	(5)
Kepolisian Resort/Sub Regional Police	1	1	1	1
Kepolisian Sektor/Sector Police	4	4	4	4
Kepolisian Sub Sektor/ Sub Sector Police	—	1	1	2
Pos Pelayanan Polisi/Police Station	4	3	3	4

Catatan/Note: —  
Sumber/Source: Kepolisian Resort Kabupaten Lamandau/Subregional Police of Lamandau Regency

Tabel

4.5.5

Table

Data Pelanggaran Lalu Lintas di Kabupaten Lamandau,

2021–2024

Violence of Traffic Data in Lamandau

Regency,2021–2024

Pelanggaran Violence	2021	2022	2023	2024
(1)	(2)	(3)	(4)	(5)
Jumlah Pelanggaran yang Terjadi	40	46	50	42
Selesai	40	45	50	41
MD (Mati Ditempat)	18	13	19	9
LB (Luka Berat)	5	–	–	–
LR (Luka Ringan)	47	47	61	33
Keramat (Kerugian Material) Rp.	144.650.000	132.200.000	275.300.000	486.250.000

Catatan/Note: –

Sumber/Source: Kepolisian Resort Kabupaten Lamandau/Subregional Police of Lamandau Regency

**Tabel 4.5.6**      **Data Kondisi KAMTIBMAS (Keamanan dan Ketertiban Masyarakat) di Kepolisian Resort Kabupaten Lamandau, 2021–2024**  
***Data of KAMTIBMAS (Security and Orderliness Citizen) by Police Resort in Subregional Police of Lamandau Regency, 2021–2024***

Jenis Kejadian <i>Type of Event</i>	2021	2022	2023	2024
(1)	(2)	(3)	(4)	(5)
Jumlah Tindak Pidana (JTP) <i>Crime Total Number</i>	135	139	74	111
Penyelesaian Tindak Pidana (STP) <i>Crime Cleared Rate</i>	89	98	63	82
Persentase Penyelesaian Tindak Pidana (%) <i>Percentage of Cleared</i>	65,93%	70,50%	85,14%	71%

Catatan/Note: —  
Sumber/Source: Kepolisian Resort Kabupaten Lamandau/Subregional Police of Lamandau Regency

**Tabel**  
**Table** 4.5.7

**Jumlah Pelanggaran Lalu Lintas menurut Bulan di Wilayah hukum Kepolisian Resort Kabupaten Lamandau,2024**  
**The Number of Traffic Violations by Month in District Police Jurisdiction of Lamandau Regency,2024**

<b>Bulan Month</b>	<b>Jumlah Pelanggaran Number of Traffic Violations</b>	<b>Jumlah Denda Fines (Rupiah)</b>
(1)	(2)	(3)
Januari/January	74	10.140.000
Februari/February	58	7.692.000
Maret/March	79	11.700.000
April/April	35	4.885.000
Mei/May	61	9.175.000
Juni/June	91	14.060.000
Juli/July	65	9.585.000
Agustus/August	97	11.600.000
September/September	130	18.060.000
Oktober/October	156	21.988.000
November/November	145	19.800.000
Desember/December	100	14.480.000
<b>Jumlah/Total</b>	<b>1091</b>	<b>153.165.000</b>

Catatan/Note: —

Sumber/Source: Kepolisian Resort Kabupaten Lamandau/Subregional Police of Lamandau Regency

**Tabel 4.5.8**      **Jumlah Kasus yang Ditangani Oleh Kejaksaan Negeri Kabupaten Lamandau di Kabupaten Lamandau, Tahun 2021–2024**  
***Number of Cases that Handled by Regional Attorney in Lamandau Regency, 2021–2024***

Jenis Kejadian <i>Type of Event</i>	2021	2022	2023	2024
(1)	(2)	(3)	(4)	(5)
Sisa Tahun Lalu <i>Rest of Last Year</i>	–	–	–	14
Masuk Tahun Ini <i>Enter in This Year</i>	90	94	113	90
Diselesaikan Tahun Ini <i>Completed in This Year</i>	91	–	87	94

Catatan/Note:      –  
Sumber/Source:      Kejaksaan Negeri Kabupaten Lamandau/*Regional Attorney of Lamandau Regency*

**Tabel**  
**Table** 4.5.9

**Jumlah Tahanan Kejaksaan Negeri Lamandau Menurut Bulan, 2024**  
**Number of Accused Prison in Lamandau Regency by Month, 2024**

Bulan Month	Sisa Akhir Bulan/ Tahun Lalu Res of Last Month/ Year	Masuk Bulan Ini Receive of This Month	Jumlah Tahanan Total of Accused Prison	Diselesaikan Finished
(1)	(2)	(3)	(4)	(5)
Januari/January	17	4	4	1
Februari/February	—	10	10	8
Maret/March	—	26	26	6
April/April	—	—	—	6
Mei/May	—	10	10	14
Juni/June	—	10	10	8
Juli/July	—	1	1	8
Agustus/August	—	21	21	4
September/September	—	13	13	8
Oktober/October	—	9	9	9
November/November	—	8	8	13
Desember/December	—	7	7	8

Catatan/Note: —

Sumber/Source: Kejaksaan Negeri Kabupaten Lamandau/Regional Attorney of Lamandau Regency



**Tabel 4.5.10**      **Jumlah Tahanan Kejaksaaan Negeri Lamandau Menurut Perkara Pidana, 2024**  
***Number of Accused Prison in Lamandau Regency by Criminal Law, 2024***

<b>Perkara Pidana</b> <i>Criminal Law</i>	<b>Sisa Tahun Lalu</b> <i>Rest of Last Year</i>	<b>Masuk Tahun Ini</b> <i>Received of This Year</i>	<b>Jumlah Tahun Ini</b> <i>Total of This Year</i>	<b>Dimerdekakan Dari Tahanan Set Free</b>	<b>Dilimpahkan ke PN</b> <i>Overflowed to Court</i>
(1)	(2)	(3)	(4)	(5)	(6)
Biasa	14	72	86	—	86
Ekonomi	—	—	—	—	—
Korupsi	—	2	2	—	—
Subversi	—	—	—	—	—
Narkotik/ Psikotropika	—	18	18	—	18
Imigrasi	—	—	—	—	—
Lain-lain	—	—	—	—	—
<b>Jumlah/Total</b>	<b>14</b>	<b>92</b>	<b>106</b>	<b>—</b>	<b>104</b>

Lanjutan Tabel/*Continued Table* 4.5.10

Perkara Pidana <i>Criminal Law</i>	Dikirim ke Kejaksaan Lain <i>Sent to Other Judiciary</i>	Diputus Bebas <i>Set Free</i>	Jumlah <i>Total</i>	Sisa Akhir Tahun Ini <i>Rest of This Final Year</i>
(1)	(7)	(8)	(9)	(10)
Biasa	—	2	2	—
Ekonomi	—	—	—	—
Korupsi	—	—	—	—
Subversi	—	—	—	—
Narkotik/Psikotropika	—	1	1	—
Imigrasi	—	—	—	—
Lain-lain	—	—	—	—
<b>Jumlah/Total</b>	—	<b>3</b>	<b>3</b>	—

Catatan/Note: —

Sumber/Source: Kejaksaan Negeri Kabupaten Lamandau/*Regional Attorney of Lamandau Regency*

**Tabel 4.5.11**      **Jumlah Tahanan Menurut Bulan dan Jenis Tindak Pidana**  
**Table**              **di Kejaksaan Negeri Kabupaten Lamandau, 2024**  
                         ***Number of Prisoners by Month and Criminal Offences in***  
                         ***District Attorney of Lamandau Regency, 2024***

<b>Bulan Month</b>	<b>Pencurian Theft</b>	<b>Pembakaran Lahan Land Combustion</b>	<b>Perusakan Hutan Forestry Vandalism</b>	<b>Senjata Tajam Cold Steel</b>
(1)	(2)	(3)	(4)	(5)
Januari/January	–	–	–	–
Februari/February	2	–	–	–
Maret/March	2	–	–	2
April/April	–	–	–	–
Mei/May	1	–	–	1
Juni/June	2	–	–	–
Juli/July	1	–	–	–
Agustus/August	3	–	–	1
September/September	1	–	–	–
Oktober/October	3	–	–	–
November/November	3	–	–	–
Desember/December	3	–	–	1
<b>Jumlah/Total</b>	<b>21</b>	<b>–</b>	<b>–</b>	<b>5</b>

Lanjutan Tabel/*Continued Table* 4.5.11

Bulan <i>Month</i>	Pengeroyokan dan Penganiayaan <i>Persecution</i>	Penggelapan <i>Embezzlement</i>	Kecelakaan Lalu Lintas <i>Traffic Accident</i>	Perjudian <i>Gambling</i>
(1)	(7)	(8)	(9)	(10)
Januari/ <i>January</i>	2	1	–	–
Februari/ <i>February</i>	–	1	–	–
Maret/ <i>March</i>	1	–	–	2
April/ <i>April</i>	–	–	–	–
Mei/ <i>May</i>	1	–	–	–
Juni/ <i>June</i>	–	1	–	–
Juli/ <i>July</i>	–	–	–	–
Agustus/ <i>August</i>	2	5	–	–
September/ <i>September</i>	–	1	1	–
Oktober/ <i>October</i>	1	1	–	–
November/ <i>November</i>	–	–	–	–
Desember/ <i>December</i>	–	–	–	2
Jumlah/ <i>Total</i>	7	10	1	4

Lanjutan Tabel/*Continued Table* 4.5.11

Bulan <i>Month</i>	Migas dan Pertambangan <i>Oil and Mining</i>	Perlindungan Anak <i>Child Protection</i>	Narkotika <i>Narcotics</i>	Jumlah <i>Total</i>
(1)			(12)	(13)
Januari/ <i>January</i>	–	1	1	5
Februari/ <i>February</i>	–	1	1	5
Maret/ <i>March</i>	–	2	4	13
April/ <i>April</i>	–	–	–	–
Mei/ <i>May</i>	–	1	2	6
Juni/ <i>June</i>	–	1	3	7
Juli/ <i>July</i>	–	–	–	1
Agustus/ <i>August</i>	–	–	2	13
September/ <i>September</i>	3	2	4	12
Oktober/ <i>October</i>	–	1	–	6
November/ <i>November</i>	–	2	–	5
Desember/ <i>December</i>	–	1	1	8
<b>Jumlah/<i>Total</i></b>	<b>3</b>	<b>12</b>	<b>18</b>	<b>81</b>

Catatan/*Note*: –Sumber/*Source*: Kejaksaan Negeri Kabupaten Lamandau/*Regional Attorney of Lamandau Regency*

**Tabel 4.5.12** Jumlah Tahanan Menurut Bulan dan Jenis Kelamin di  
**Table** Kejaksaan Negeri Kabupaten Lamandau, 2024  
*Number of Prisoners by Month and Criminal Offences in  
District Attorney of Lamandau Regency, 2024*

Bulan Month	Laki-Laki Male	Perempuan Female	Jumlah Total
(1)	(2)	(3)	(4)
Januari/January	4	–	4
Februari/February	10	–	10
Maret/March	25	1	26
April/April	–	–	–
Mei/May	10	–	10
Juni/June	9	1	10
Juli/July	1	–	1
Agustus/August	21	–	21
September/September	13	–	13
Oktober/October	9	–	9
November/November	7	1	8
Desember/December	7	–	7
<b>Jumlah/Total</b>	<b>116</b>	<b>3</b>	<b>119</b>

Catatan/Note: –

Sumber/Source: Kejaksaan Negeri Kabupaten Lamandau/Regional Attorney of Lamandau Regency

Tabel 4.5.13  
Table

Jumlah Perkara Pidana (Termasuk Pelanggaran Lalu Lintas) yang Diterima, Diselesaikan, dan Sisa Menurut Jenis Perkara di Pengadilan Negeri Nanga Bulik, 2024  
Number of Criminal Cases (Including Traffic Violations) Received, Settled, and Remaining by Case Type at Nanga Bulik District Court, 2024

Jenis Perkara Type of Case	Jumlah dalam Tahun ini Total in this Year		Diselesaikan Solved			
			Mendapat Keputusan Pengadilan dengan Pasti Get a Court Decision with Certainty		Dibebaskan/ Dilepaskan dari Tuntutan <sup>2</sup> Released/Released from Charges <sup>2</sup>	
			Dijatuhi Hukuman <sup>1</sup> Sentenced <sup>1</sup>			
	Perkara Case	Terdakwa Defendant	Perkara Case	Terdakwa Defendant	Perkara Case	Terdakwa Defendant
(1)	(2)	(3)	(4)	(5)	(6)	(7)
Biasa/Khusus/Anak Common/Special/Children	100	143	79	101	2	2
Singkat Short	—	—	—	—	—	—
Rol/R/Cepat Rol/R/Fast	12	15	10	10	—	—
Pelanggaran/LL Violation/LL"	1.091	1.091	1.091	1.091	—	—
Jumlah Total	1.203	1.249	1.180	1.202	2	2

Lanjutan Tabel/*Continued Table* 4.5.13

Jenis Perkara <i>Type of Case</i>	Diselesaikan <i>Solved</i>					
	Belum Mendapat Keputusan Pengadilan dengan Pasti (Banding/ Grasi) <i>Haven't Received a Definite Court Decision (Appeal/Clemency)</i>		Dikembalikan ke Kejaksaan/dikirim ke Pengadilan Lain <i>Returned to the Prosecutor's Office/sent to another Court</i>		Jumlah <i>Total</i>	
	Perkara <i>Case</i>	Terdakwa <i>Defendant</i>	Perkara <i>Case</i>	Terdakwa <i>Defendant</i>	Perkara <i>Case</i>	Terdakwa <i>Defendant</i>
(1)	(8)	(9)	(10)	(11)	(12)	(13)
Biasa/Khusus/Anak <i>Common/Special/Children</i>	19	27	—	—	96	124
Singkat <i>Short</i>	—	—	—	—	—	—
Rol/R/Cepat <i>Rol/R/Fast</i>	—	—	—	—	10	10
Pelanggaran/LL <i>Violation/LL"</i>	—	—	—	—	1.065	1.065
<b>Jumlah <i>Total</i></b>	<b>19</b>	<b>27</b>	<b>—</b>	<b>—</b>	<b>1.171</b>	<b>1.199</b>



Lanjutan Tabel/*Continued Table* 4.5.13

Jenis Perkara <i>Type of Case</i>	Sisa Akhir Tahun ini <i>Remaining at the end of this Year</i>	
	Perkara <i>Case</i>	Terdakwa <i>Defendant</i>
(1)	(14)	(15)
Biasa/Khusus/Anak <i>Common/Special/Children</i>	6	8
Singkat <i>Short</i>	—	—
Rol/R/Cepat <i>Rol/R/Fast</i>	—	—
Pelanggaran/LL <i>Violation/LL"</i>	—	—
<b>Jumlah <i>Total</i></b>	<b>6</b>	<b>8</b>

Catatan/*Note*: <sup>1</sup>Dijatuhi Hukuman, termasuk mereka yang mendapat pidana penjara kurungan, percobaan dan denda

<sup>2</sup> Dibebaskan, termasuk mereka yang dikembalikan kepada orang tua/wali

Sumber/*Source*: Pengadilan Negeri Nanga Bulik Kelas II/*Nanga Bulik District Court Class II*

# Pertanian, Kehutanan, Peternakan, dan Perikanan

*Agriculture, Forestry, Livestock, and Fishery*



**Populasi Ternak**  
*Livestock Population*

**12.156 ekor/heads**

**764,52 Ton**

*Capture Fisheries Production*

**Produksi Perikanan  
Tangkap**



**Produksi Kelapa Sawit**  
*Palm Oil Production*

**112.071 Ton**

**Luas Areal Tanaman  
Perkebunan Kelapa  
Sawit**

**35.991  
Ha**

*Planted Area of Oil Palm*





## PENJELASAN TEKNIS

1. **Data pokok tanaman pangan** yang dikumpulkan oleh Badan Pusat Statistik adalah luas panen dan produktivitas (hasil per hektare). Produksi merupakan hasil perkalian antara luas panen dan produktivitas, yang dihitung pada level kabupaten.
2. Sejak 2018, **data luas panen padi** diperoleh dari hasil Survei Kerangka Sampel Area (KSA). Selanjutnya pada 2020, Badan Pusat Statistik mengimplementasikan Survei KSA untuk menghasilkan data luas panen jagung. Sebelum penerapan KSA, data luas panen padi dan jagung dikumpulkan melalui pelaporan data Statistik Pertanian (SP) oleh Kepala Cabang Dinas (KCD) dengan menggunakan sejumlah pendekatan, seperti sistem blok pengairan, penggunaan benih, dan *eye-estimate*.
3. **Angka produktivitas padi dan jagung** diperoleh dari hasil Survei Ubinan dengan melakukan pengukuran hasil panen pada plot berukuran 2,5m x 2,5m. Khusus untuk padi, hasil panen diukur dalam bentuk Gabah Kering Panen (GKP) yang dikonversi ke dalam Gabah Kering Giling

## TECHNICAL NOTES

1. **The main data of food crops** collected by BPS-Statistics Indonesia are harvested area and productivity (yield per hectare). Production is the result of multiplication between harvested area and yield per hectare, which is calculated at the regency/ municipality level.
2. Since 2018, **paddy harvested area data** have been obtained from the results of the Area Sampling Frame (ASF) Survey. In addition, BPS-Statistics Indonesia has implemented the ASF Survey to collect data for maize harvested area since 2020. Before the implementation of ASF, they were collected through the Agriculture Statistics report (called SP for Statistik Pertanian) collected by the Agricultural Extension Officer (called KCD for Kepala Cabang Dinas) making use of conventional approaches, namely irrigation block system, seed use, and *eye-estimate*.
3. **Yield figures of paddy and maize** were obtained through the Crop-cutting Survey by conducting crop-cutting experiments on plot sized 2,5m x 2,5m. For paddy, the yield was measured in the form of dry harvested paddy (called GKP for Gabah Kering Panen), which was converted into the dry unhusked

(GKG) dengan menggunakan angka konversi GKP ke GKG hasil Survei Konversi Gabah ke Beras 2018 (SKGB 2018). Sementara itu, hasil panen jagung diukur dalam bentuk Jagung Tongkol Kering Panen (tanpa kulit dan tangkai) yang selanjutnya dikonversi menjadi Jagung Pipilan Kering (kadar air 28% dan 14%) menggunakan angka konversi berdasarkan hasil Survei Konversi Jagung 2020 (SKJG 2020).

*paddy (called GKG for Gabah Kering Giling) using a conversion rate obtained from the results of the 2018 Paddy to Rice Conversion Rates Survey (SKGB 2018). Meanwhile, the yield of maize was measured in the form of harvested dry maize cob and was converted into dry-shelled maize (with a 28% and 14% moisture content) using the result of Maize Conversion Survey, that was conducted in 2020 (SKJG 2020).*

4. **Angka produktivitas padi** yang disajikan pada tabel 5.1.1 merupakan produktivitas tertimbang yang diperoleh berdasarkan hasil penghitungan dari produksi padi dibagi dengan luas panen.
5. **Angka produksi setara beras** diperoleh melalui hasil perkalian antara produksi padi dengan angka konversi GKG ke beras hasil SKGB 2018.
6. **Data luas baku lahan sawah** yang digunakan sebagai dasar penghitungan luas panen adalah Luas Baku Lahan Sawah Nasional berdasarkan Keputusan Menteri ATR/Kepala BPN-RI No. 686/SK-PG.03.03/XII/2019 tanggal 17 Desember 2019. Luas lahan baku sawah nasional tahun 2019 adalah sebesar 7.463.948 hektare.
4. **Yield figures of paddy** presented in table 5.1.1 are weighted yield obtained based on the calculation results of paddy production divided by harvested area.
5. **The rice production figures** were obtained through the multiplication of paddy production with the conversion rates from GKG to rice resulted from the SKGB 2018.
6. **The wetland area** used as the basis for calculating the harvested area is the National Wetland Area based on the Decree of the Agrarian Affairs and Spatial Planning Minister/Head of National Land Agency No. 686/SK-PG.03.03/XII/2019, 17 December 2019.. The wetland area in 2019 was 7,463,948

7. **Survei Pertanian Hortikultura** diselenggarakan oleh Badan Pusat Statistik bekerja sama dengan Direktorat Jenderal Hortikultura, Kementerian Pertanian.
  8. Kuesioner yang digunakan dalam pengumpulan data SPH mencakup:
    - a. **SPH-SBS** digunakan untuk data tanaman sayuran dan buah-buahan semusim.
    - b. **SPH-BST** digunakan untuk data tanaman buah-buahan dan sayuran tahunan.
    - c. **SPH-TBF** digunakan untuk data tanaman biofarmaka.
    - d. **SPH-TH** digunakan untuk data tanaman hias.
  9. **Metode yang digunakan** dalam survei ini adalah **pencacahan lengkap** terhadap seluruh kecamatan di Indonesia dan dilaporkan secara rutin bulanan untuk SPH-SBS dan triwulanan untuk SPH-BST, SPH-TBF, SPH-TH oleh KCD.
  10. Pada tahun 2021, terjadi perubahan komoditas yang dikumpulkan dalam SPH. **Komoditas yang datanya tidak dikumpulkan** adalah kacang merah, lobak, blewah, markisa, adenium, anthurium daun, *caladium*, *diffenbachia*, *euphorbia*, *gladiol*, *monstera*, *dlingo*, dan keji beling. Komoditas yang
7. **The Agricultural Survey for Horticulture (SPH)** is carried out by the BPS-Statistics Indonesia in cooperation with the Directorate General of Horticulture, Ministry of Agriculture
  8. *The Questionnaire used to collect the Argicultural Survey for Horticulture data are:*
    - a. **SPH-SBS** was being used for data on seasonal vegetable and fruit plants.
    - b. **SPH-BST** was being used for data on annual fruit and vegetable plants.
    - c. **SPH-TBF** was being used for data on medicinal plants.
    - d. **SPH-TH** was being used for data on ornamental plants.
  9. **The survey was using complete enumeration method** for all of sub districts in Indonesia, reported monthly for SPH-SBS and quarterly for SPH-BST, SPH-TBF, SPH-TH by agriculture extension workers.
  10. *In 2021, there was a change in the comodities collected in the SPH. **Commodities for which data were not collected** were red beans, radishes, cantaloupe, passion fruit, adenium, anthurium, caladium, dieffenbachia, euphorbia, gladiolus, monstera, calamus, and keji beling. While the new comodities collected in 2021 are curly*

baru dikumpulkan adalah cabai keriting, jamur merang, jamur tiram, jamur lainnya, jeruk lemon, lengkeng, buah naga, anggrek pot, anggrek potong, bromelia, puring, bugenvil, jeruk nipis, dan serai.

*chilies, straw mushrooms, oyster mushrooms, oyster mushrooms, other mushrooms, lemons, longan, dragon fruit, potted orchids, cut orchids, bromeliads, croton, bougainvillea, lime, and lemongrass.*

#### 11. **Tanaman sayuran dan buah-buahan semusim**

- a. **Tanaman sayuran semusim** adalah tanaman yang bermanfaat sebagai sayur, sebagai sumber vitamin, mineral, dan lain-lain yang berumur kurang dari satu tahun. Pada umumnya, bagian yang digunakan sebagai sayur berupa daun, bunga, buah, dan umbi.
- b. **Tanaman buah-buahan semusim** adalah tanaman yang menghasilkan buah segar sebagai sumber vitamin, mineral, dan lain-lain yang berumur kurang dari satu tahun dan berbatang lunak. Pada umumnya, buah yang dihasilkan dapat dikonsumsi tanpa dimasak terlebih dahulu.

#### 11. **Seasonal vegetable and fruit plants**

- a. **Seasonal vegetable plants** are used/ consumed as vegetables, which are the sources of vitamin, mineral, etc that are aged less than one year. In general, parts that consumed are in the form of leaves, flower, fruits, and tubers.
- b. **Seasonal fruit plants** are plants that produce fresh fruit as a sources of vitamin, mineral, etc that are aged less than one year and soft trunked. Generally, the fruit produced can be consumed without being cooked first.

#### 12. **Tanaman buah-buahan dan sayuran tahunan**

- a. **Tanaman buah-buahan tahunan** adalah tanaman yang menghasilkan buah segar sebagai sumber vitamin, mineral, dan lain-lain yang berumur satu tahun atau lebih dan berbatang keras. Pada umumnya, buah yang dihasilkan dapat dikonsumsi

#### 12. **Annual fruit and vegetable plants**

- a. **Annual fruit plants** are plants that produce fresh fruit as sources of vitamin, mineral, etc that are aged more than one year and hard trunked. Generally, the fruit produced can be consumed without being cooked first.
- b. **Annual vegetable plants** are plants used as vegetables as



tanpa dimasak terlebih dahulu.

- b. **Tanaman sayuran tahunan** adalah tanaman yang bermanfaat sebagai sayur, sebagai sumber vitamin, mineral, dan lain-lain yang berumur satu tahun atau lebih. Pada umumnya, bagian yang digunakan sebagai sayur berupa daun, bunga, buah, dan umbi.

*sources of vitamin, mineral, etc that are aged more than one year. In general, the parts that consumed are in the form of leaves, flower, fruits, and tubers.*

13. **Tanaman biofarmaka** adalah tanaman yang bermanfaat untuk obat-obatan, kosmetik, dan kesehatan yang dikonsumsi atau digunakan dari bagian-bagian tanaman, seperti daun, batang, buah, umbi (rimpang), ataupun akar.

13. **Medicinal plants** are plants which are useful for medicine, cosmetics, and health. It is consumed from part of the plant, such as leaf, flower, fruit, tuber, and root.

14. **Tanaman hias** adalah tanaman yang mempunyai nilai keindahan, baik bentuk, warna daun, tajuk maupun bunganya, dan sering digunakan untuk penghias pekarangan dan lain sebagainya.

14. **Ornamental plants** are plants which have a beauty value, either in shape, colour of leaf or crown of flower, and they are often used as a yard decorator.

15. **Data yang dikumpulkan dalam SPH** mencakup data tentang luas penanaman, luas panen (untuk buah-buahan tahunan adalah banyaknya tanaman yang menghasilkan), produksi, luas rusak, luas tanaman akhir, dan harga jual petani.

15. **The Agriculture Survey for Horticulture** collects the information on the planted area, harvested area (for annual fruits is the number of production plant), production, damaged area, plant area in the end of period, and price on the farm-gate level.

16. **Luas panen** adalah luas tanaman sayuran, buah-buahan, biofarmaka, dan tanaman hias yang diambil hasilnya/dipanen

16. **Harvested area** is area which vegetable, fruit, medicinal and ornamental plant of crop harvested during the period of report.



pada periode pelaporan.

17. **Luas panen untuk tanaman sayuran:** luas tanaman yang dipanen sekaligus/ habis/ dibongkar dan luas tanaman yang dipanen berkali-kali (lebih dari satu kali)/belum habis.

a. **Tanaman yang dipanen sekaligus/ habis/ dibongkar** adalah tanaman yang sehabis panen langsung dibongkar/ dicabut, terdiri dari: bawang merah, bawang putih, bawang daun, kentang, kol/kubis, kembang kol, petsai/sawi, dan wortel.

b. **Tanaman yang dipanen berkali-kali (lebih dari satu kali)/ belum habis** adalah tanaman yang pemanenannya lebih dari satu kali dan biasanya dibongkar apabila panen terakhir sudah tidak memadai lagi, terdiri dari: kacang panjang, cabai besar, cabai rawit, jamur, tomat, terung, buncis, mentimun, labu siam, kangkung, bayam, melon, dan semangka.

18. **Produksi** adalah hasil menurut bentuk produk dari setiap tanaman sayuran, buah-buahan, biofarmaka, dan tanaman hias yang diambil berdasarkan luas yang dipanen/tanaman yang menghasilkan pada bulan/ triwulan laporan.

17. **Harvested area of vegetables:** *total area of the harvested crop either demolished or not.*

a. **Entirely harvested/demolished plants** *are plants usually harvested once then demolished to be substituted by other plants, consisting of: shallots, garlic, scallion, potato, cabbage, cauliflower, chinese cabbage, and carrots.*

b. **Plants that are harvested several times/ undemolished** *are define as plants usually harvested more than once then demolished in the case that the last production was economically not profitable. They consist of: long beans, chili/big chili, chili/ cayenne pepper, mushroom, tomatoes, eggplant, string beans, cucumber, chayote, water spinach, spinach, melon, and watermelon.*

18. **Production** *is the standard production quantity form of vegetable, fruit, medicinal, and ornamental plant-based on harvested area/the number of production plants reported monthly/ quarterly.*

19. **Pengumpulan data Survei**

19. **The data collection for the Estates**

### **Perusahaan Perkebunan**

dilakukan pada seluruh populasi perusahaan perkebunan di Indonesia dengan periode waktu bulanan. Pengumpulan data dilakukan melalui 2 (dua) metode, yaitu metode Computer Assisted Web Interviewing (CAWI) dan Pencil and Paper Interviewing (PAPI). Pada metode CAWI, perusahaan perkebunan melakukan input data secara mandiri melalui aplikasi SEDAPP Online (Sedia Data Perusahaan Perkebunan melalui SKB Online). Pendataan terhadap perusahaan yang belum tercakup pada SEDAPP Online dilakukan melalui metode PAPI, yaitu dengan pengisian kuesioner melalui wawancara langsung oleh petugas atau diisi oleh perusahaan dengan melakukan perjanjian waktu pengambilan dokumen yang sudah diisi oleh perusahaan. Kuesioner yang telah diisi kemudian diinput pada aplikasi SEDAPP Online oleh petugas input data. Data perkebunan rakyat untuk semua komoditas diperoleh dari Direktorat Jenderal Perkebunan, Kementerian Pertanian.

*Survey is conducted across the entire population of estate crop companies in Indonesia every month. Data collection is carried out through 2 (two) methods, namely Computer Assisted Web Interviewing (CAWI) and Pencil and Paper Interviewing (PAPI). Under the CAWI method, estate crop companies independently input data through the SEDAPP Online application (Sedia Data Perusahaan Perkebunan dengan Aplikasi SKB-Online). Data collection for companies not covered in SEDAPP Online is conducted through the PAPI method, which entails filling out questionnaires through direct interviews with officers or by the companies themselves through an agreement on the time for document retrieval already filled out by the companies. The completed questionnaires are then inputted into the SEDAPP Online by data input officers. Data on smallholder estate crops for all commodities are obtained from the Directorate General of Estates, Ministry of Agriculture.*

20. **Perkebunan Besar** adalah perkebunan yang dikelola komersial berbadan hukum. Terdiri Perkebunan Negara dan Perkebunan Swasta (PBS) Nasional/Asing.

20. **Large Estate Crops** are plantations organized or managed commercially by companies with legal entities. Large estate crops consist of government estate crops and private estate crops.

21. **Perkebunan Rakyat** adalah perkebunan yang diselenggarakan atau dikelola oleh rakyat/pekebun yang dikelompokkan dalam usaha kecil tanaman perkebunan rakyat dan usaha rumah tangga perkebunan rakyat.
22. **Penghitungan luas tanaman perkebunan besar** dilakukan pada akhir tahun dan tidak termasuk perkebunan dengan luas kurang dari lima hektare.
23. **Tanaman Perkebunan Tahunan** adalah tanaman perkebunan yang umumnya berumur lebih dari satu tahun dan pemungutan hasilnya dilakukan lebih dari satu kali dan tidak dibongkar sekali panen.
24. **Tanaman Perkebunan Semusim** adalah tanaman perkebunan yang pada umumnya berumur kurang dari satu tahun dan pemanenannya dilakukan satu kali atau beberapa kali masa panen.
25. **Produksi Perkebunan** adalah hasil dari setiap tanaman tahunan atau semusim menurut bentuk produksi (hasil) yang diambil berdasarkan luas yang dipanen pada periode laporan.
26. **Bentuk produksi perkebunan** meliputi karet kering (karet),
21. **Smallholder Estate Crops** are plantations organized or managed by the people/planters who are grouped into small-scale smallholder estate crop businesses and household smallholder estate crop businesses.
22. **Planted areas of large estate crops** refer to conditions at the end of the year and exclude an estate having less than five hectares areas of land.
23. **Perennial Estate Crops** are plantation crops typically aged over one year, harvested multiple times, and not dismantled in one harvest.
24. **Seasonal Estate Crops** are plantation crops that typically have a lifespan of less than one year and are harvested once or several times during the harvest.
25. **Estate Crop Production** is the result of each annual or seasonal crop according to the form of production (yield) taken based on the harvested area in the reporting period.
26. **Production of estates crops** are follows dried natural rubber

kopra kelapa), minyak kelapa sawit (kelapa sawit), biji kering (kopi dan kakao), daun kering (teh dan tembakau), bunga kering (cengkeh), gelondong kering (jambu mete), biji kering (pala), lada kering (lada), gula kristal putih (tebu), dan minyak nilam (nilam).

(rubber), copra (coconut), crude palm oil (oil palm), dried beans (coffee and cocoa), dried leaf (tea and tobacco), dried clove flowers (cloves), dried cashew nut (cashew nut), dried nutmeg (nutmeg), dried pepper beans (pepper), white sugar (sugar cane), and patchouli oil (patchouli).

27. **Seluruh data Statistik Kehutanan** merupakan data sekunder yang bersumber dari Kementerian Lingkungan Hidup dan Kehutanan.

27. **All forestry statistics** are secondary data obtained from the Ministry of Environment and Forestry.

28. **Kawasan hutan** adalah wilayah tertentu yang ditunjuk dan/atau ditetapkan oleh pemerintah untuk dipertahankan keberadaannya sebagai hutan tetap. Kawasan hutan Indonesia ditetapkan Menteri Lingkungan Hidup dan Kehutanan dalam bentuk SK Menteri Lingkungan Hidup dan Kehutanan tentang Penunjukan Kawasan Hutan dan Perairan Provinsi. Penunjukan Kawasan Hutan disusun berdasarkan hasil pemapuserasian antara Rencana Tata Ruang Wilayah Provinsi (RTRWP) dengan Tata Guna Hutan Kesepakatan (TGHK). Penunjukan kawasan hutan mencakup perairan yang menjadi bagian dari Kawasan Suaka Alam (KSA) dan Kawasan Pelestarian Alam (KPA).

28. **Forest Area** is a specific territory determined and/or decided by the government as a permanent forest. Indonesian forest area is determined by the Minister of Environment and Forestry in the format of Ministerial Decree on the Designation of Provincial Forest Area and Inland Water, Coastal, and Marine Ecosystem. The designation of Forest Area is formulated based on integrated and harmonized of Provincial Spatial Planning and Forest Land Use by Consensus. The designation of forest area in some cases also cover inland water, coastal, and marine ecosystem that may become part of Sanctuary Reserve Area and Nature Forest, and Conservation Area.

29. **Berdasarkan UU No. 41 Tahun 1999** tentang

29. **According to the Act on Forestry No. 41/1999, forest area is**

Kehutanan, kawasan hutan dibagi ke dalam kelompok Hutan Konservasi, Hutan Lindung, dan Hutan Produksi.

*categorized as Conservation Forest, Protection Forest, and Production Forest.*

30. **Hutan Konservasi** adalah kawasan hutan dengan ciri khas tertentu yang mempunyai fungsi pokok pengawetan keanekaragaman tumbuhan dan satwa serta ekosistemnya. Hutan Konservasi terdiri dari Kawasan Suaka Alam, Kawasan Pelestarian Alam, dan Taman Buru.
30. **Conservation Forest** is a forest area with specific characteristic to conserve animal and plant species as well as ecosystem. Conservation Forest divided into Sanctuary Reserve, Nature Conservation Area, and Hunting Park.
31. **Kawasan Suaka Alam (KSA)** adalah kawasan dengan ciri khas tertentu, baik di darat maupun di perairan yang mempunyai fungsi pokok sebagai kawasan pengawetan keanekaragaman tumbuhan dan satwa serta ekosistemnya, yang juga berfungsi sebagai wilayah sistem penyangga kehidupan. Kawasan suaka alam berupa Cagar Alam (CA) dan Suaka Margasatwa (SM).
31. **A Sanctuary Reserve Area** is a specific terrestrial or aquatic area with specific criteria for preserving biodiversity plant and animal as well as ecosystem, which also serves as a live support system. Sanctuary Reserve area consists of Strict Nature Reserve and Wildlife Sanctuary.
32. **Kawasan Pelestarian Alam (KPA)** adalah kawasan dengan ciri khas tertentu, baik di darat maupun di perairan, yang mempunyai fungsi pokok perlindungan sistem penyangga kehidupan, pengawetan keanekaragaman jenis tumbuhan dan satwa, serta pemanfaatan secara lestari sumber daya alam hayati dan ekosistemnya. Kawasan pelestarian alam berupa Taman
32. **Nature Conservation Area** is a specific terrestrial or aquatic area with a main function is to serve life support system and preserve diversity of plant and animal species, as well as to provide a sustainable utilization of living resources and their ecosystems. Nature conservation area consists of National Park, Grand Forest Park, and Nature Recreation Park.

Nasional (TN), Taman Hutan Raya (THR), dan Taman Wisata Alam (TWA).

33. **Hutan Lindung** adalah kawasan hutan yang mempunyai fungsi pokok sebagai perlindungan sistem penyangga kehidupan untuk mengatur tata air, mencegah banjir, mengendalikan erosi, mencegah intrusi air laut, dan memelihara kesuburan tanah.
34. **Hutan Produksi** adalah kawasan hutan yang mempunyai fungsi pokok memproduksi hasil hutan. Hutan produksi terdiri dari Hutan Produksi Tetap (HP), Hutan Produksi Terbatas (HPT), dan Hutan Produksi yang dapat dikonversi.
35. **Reboisasi atau rehabilitasi hutan** bertujuan untuk menghutankan kembali kawasan hutan yang kritis di wilayah daerah aliran sungai (DAS) yang dilaksanakan bersama masyarakat secara partisipatif.
36. **Kayu Bulat** adalah produksi hasil hutan utama yang dihasilkan dari hutan. Produksi kayu bulat ini dihasilkan dari hutan alam melalui kegiatan perusahaan pemegang Izin Usaha Pemanfaatan Hasil Hutan Kayu pada Hutan Alam (IUPHHK-HA) yang sebelumnya
33. **Protection Forest** is a forest area designated to serve life support system, maintain hydrological system, prevent flood, erosion control, seawater intrusion, and maintain soil fertility.
34. **Production Forest** is a forest area designated mainly to promote sustainable forest production. Production forest consists of permanent production forest, limited production forest, and convertible production forest.
35. **Reforestation or forest rehabilitation** is intended to rehabilitate the critical land inside forest areas or watersheds to improve their ecological and hydrological functions, which are conducted with active participation of local communities who live nearby the target area.
36. **Log** is the main product of commercial forest operation harvested from various sources such as natural forest granted to concessionaires, industrial forest plantation, land clearing activities, and community forest.

disebut Hak Pengusahaan Hutan (HPH), kegiatan perusahaan pemegang Izin Usaha Pemanfaatan Hasil Hutan Kayu pada Hutan Tanaman (IUPHHK-HT), kegiatan Izin Pemanfaatan Kayu (IPK) dalam rangka pembukaan wilayah hutan, serta kegiatan hutan rakyat.

37. **Izin Usaha Pemanfaatan Hasil Hutan Kayu pada Hutan Alam (IUPHHK-HA)** adalah izin usaha yang memanfaatkan dan mengusahakan hasil hutan kayu dengan tidak merusak lingkungan dan tidak mengurangi fungsi pokok hutan. Kegiatan dilaksanakan pada areal hutan produksi dengan potensi pemanfaatan hasil hutan kayu yang terdiri dari pemanenan atau penebangan, pengayaan, pemeliharaan, dan pemasaran.
37. **Forest Concession (IUPHHK-HA)** is a permit for all forms of business that utilizes and cultivates wood forest products without damaging the environment and reducing the main functions of the forest. This activity is only in production forest areas that have the potential to carry out activity utilization of wood forest products consisting of harvesting or logging, enrichment, maintenance, and marketing of timber forest products.
38. **Izin Usaha Pemanfaatan Hasil Hutan Kayu pada Hutan Tanaman (IUPHHK-HT)** adalah izin usaha untuk membangun hutan tanaman pada hutan produksi yang dibangun oleh kelompok industri untuk meningkatkan potensi dan kualitas hutan produksi dalam rangka memenuhi kebutuhan bahan baku industri.
38. **Timber Establishment (IUPHHK-HT)** is a business license to develop plantations in production forests that are built by industrial groups to increase the potential and quality of production forests in order to meet the needs of industrial raw materials.
39. **Kayu Olahan** adalah produk hasil pengolahan hasil hutan kayu yang dapat digunakan sebagai bahan
39. **Processed wood** is a product resulting from the processing of wood forest products that can

baku, misal untuk pembuatan furnitur dan interior. Beberapa contoh jenis kayu olahan: Kayu Gergajian, Kayu Lapis, Bubur Kayu, Serpih Kayu, dan Veneer.

*be used as raw materials, such as for manufacturing of furniture and interiors. Some examples of processed wood types: Sawn Wood, Plywood, Pulp, Wood Chips, and Veneer.*

40. **Kayu Gergajian** merupakan kayu hasil konversi kayu bulat dengan menggunakan mesin gergaji, mempunyai bentuk yang teratur dengan sisi-sisi sejajar dan sudut-sudutnya siku dengan ketebalan tidak lebih dari 6 cm dan kadar air tidak lebih dari 18 persen. Kayu gergajian yang diolah langsung dari kayu bulat, wajib didukung dengan dokumen yang sah.
41. **Kayu Lapis** adalah panel kayu yang tersusun dari lapisan veneer di bagian luarnya, sedangkan di bagian intinya (core) bisa berupa veneer atau material lain, diikat dengan lem kemudian dipress (ditekan) sedemikian rupa sehingga menjadi panel yang kuat. Termasuk dalam artian ini adalah kayu lapis yang dilapisi lagi dengan material lain.
42. **Penetapan lahan kritis** mengacu pada lahan yang telah sangat rusak karena kehilangan penutupan vegetasinya sehingga kehilangan atau berkurang fungsinya sebagai penahan air, pengendali erosi, siklus hara, pengatur iklim mikro, dan retensi karbon. Berdasarkan kondisi vegetasinya, kondisi

*40. **Sawn Timber** constitutes a sawmill product derived from logs as raw material. The product is characterized with regular forms having parallel sides at right angle to each other, thickness not more than 6 cm, and moisture content not to exceed 18 percent. Sawn timber produced directly from logs must be certified by a legal document.*

*41. **Plywood** is wood panel consisting of layers pressed together in between veneers; the core may be a veneer or some other material, bound together with glue and pressed tightly together to make a strong panel, including plywood covered with materials other than veneer.*

*42. **Critical land** refers to a piece of land severely damaged due to loss of its vegetation cover so that its functions as water retention, erosion control, nutrient cycling, microclimate regulator, and carbon retention are completely depleted. Based upon its*



lahan dapat diklasifikasikan sebagai: sangat kritis, kritis, agak kritis, potensial kritis, dan kondisi normal.

*vegetation condition, the land could be classified as: very critical, critical, slight critical, potential critical, and normal condition.*

43. **Data populasi dan produksi ternak** berasal dari Direktorat Jenderal Peternakan dan Kesehatan Hewan, Kementerian Pertanian. Produksi daging sapi, kerbau, kuda, kambing, domba, dan babi dalam bentuk karkas ditambah edible portion, dihitung berdasarkan pemotongan ternak tercatat (di RPH, selain di RPH, Qurban) dan pemotongan ternak tidak tercatat.
44. **Karkas ruminansia** adalah bagian dari tubuh ruminansia sehat yang telah disembelih secara halal dan benar, dikuliti, dikeluarkan jeroan, dipisahkan kepala, kaki mulai dari tarsus/karpus ke bawah, organ reproduksi dan ambing, ekor, serta lemak yang berlebih.
45. **Bagian yang dapat dimakan (edible portion)** adalah organ-organ dan bagian selain karkas yang dapat dikonsumsi, meliputi jeroan (edible offal) dan daging variasi (fancy meat).
46. **Pemotongan ternak tercatat** adalah pemotongan di RPH Ruminansia (RPH-R), RPH Babi dan Rumah Potong Hewan Unggas (RPH-U), baik milik pemerintah maupun swasta, serta tempat
43. **Data on livestock population and production** comes from the Directorate General of Livestock and Animal Health Service, Ministry of Agriculture. The production of beef, buffalo, horse, mutton, lamb, and pork in the form of carcasses plus the edible portion is calculated based on registered livestock slaughtering (in Slaughtering Houses, other than in Slaughtering Houses, Qurban) and unregistered livestock slaughtering.
44. **Ruminant carcasses** are parts of healthy ruminant bodies that have been slaughtered in a halal and correct manner, skinned, offal removed, head separated, legs from the tarsus/carpus down, reproductive organs and udders, tails, and excess fat.
45. **The edible portion** is organs and parts other than the carcass that can be consumed, including edible offal and fancy meat.
46. **Registered livestock slaughtering** is livestock slaughtered at Ruminant Slaughtering Houses, Pig Slaughtering Houses, and Poultry Slaughtering Houses whether owned by the government or private

pemotongan hewan selain RPH yang dilaporkan kepada dinas atau dicatat oleh dinas yang membidangi fungsi peternakan dan kesehatan hewan setempat.

*companies, as well as abattoirs other than slaughtering houses which are reported to the service or registered by the service in charge of local livestock and animal health functions at.*

47. **Pemotongan ternak tidak tercatat** adalah pemotongan yang dilakukan oleh orang perorangan yang tidak dilaporkan kepada dinas atau tidak dicatat oleh dinas yang membidangi fungsi peternakan dan kesehatan hewan setempat.

47. **Unregistered livestock slaughtering** is slaughtering carried out by individuals which are not reported to the service or not registered by the service in charge of local livestock and animal health functions.

48. **Jumlah pemotongan ternak tercatat** merupakan hasil pencacahan Laporan Pemotongan Ternak Bulanan (LPTB) BPS. Pengumpulan data pemotongan ternak pada tahun 2023 dilakukan secara lengkap setiap bulan di seluruh Rumah Potong Hewan (RPH), Tempat Pemotongan Hewan (TPH), dan dinas peternakan dan kesehatan hewan di Indonesia. Pada tahun 2023, terdapat 20.422 dokumen LPTB yang diolah dari hasil pencacahan atau sebesar 99,96 persen dari target pencacahan.

48. **The number of registered livestock slaughtering** is the result of BPS-Statistics Indonesia Monthly Livestock Slaughtering Report (LPTB) enumeration. Data collection on livestock slaughtering in 2023 was carried out completely every month in all slaughterhouses (RPH), abattoirs (TPH), and in the service in charge of local livestock and animal health functions in Indonesia. In 2023, there were 20,422 LPTB documents processed from the enumeration results, or 99.96 percent of the enumeration target.

49. **Data statistik perikanan** merupakan data sekunder dari Database Validasi Nasional, Satu Data Kelautan dan Perikanan, Kementerian Kelautan dan Perikanan. Statistik perikanan dibedakan atas data Perikanan

49. **Fisheries statistical data** is secondary data originating from the National Validation Database, One Data of Marine and Fisheries, Ministry of Marine Affairs and Fisheries. Fishery statistics are categorized into capture fisheries

Tangkap dan Perikanan Budi Daya. Perikanan Tangkap diklasifikasikan atas perikanan tangkap di laut dan perikanan tangkap di perairan darat.

*and aquaculture. Capture fisheries are further classified into marine capture fisheries and inland water capture fisheries.*

50. **Perikanan Budi Daya** adalah kegiatan memelihara, membesarkan, dan/atau membiakkan ikan serta memanen hasilnya dalam lingkungan yang terkontrol.

50. **Aquaculture** is the activity of maintaining, rearing, and/or breeding fish and harvesting the results in a controlled environment.

51. **Perikanan Tangkap** adalah semua kegiatan ekonomi yang mencakup penangkapan atau pengumpulan hewan dan tanaman air yang hidup di laut atau perairan darat secara bebas.

51. **Capture fisheries** are all economic activities that include the free capture or collection of aquatic animals and plants that live in the sea or inland waters.

52. **Produksi Perikanan** adalah semua hasil penangkapan/budi daya ikan/binatang air lainnya/tanaman air yang ditangkap/dipanen dari sumber perikanan alami atau dari tempat pemeliharaan.

52. **Fish production** is the outcome of catching/cultivating fish or other aquatic animals including plants that are caught/harvested from natural fishery sources or captivity, either managed by fishery companies or fishery households.

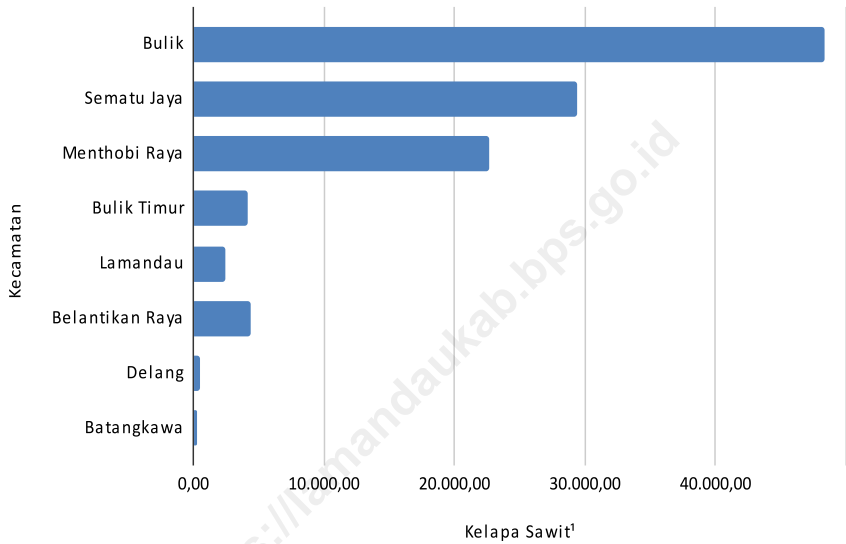
**ULASAN**

Luas panen padi di Kabupaten Lamandau mengalami peningkatan yang cukup signifikan sebesar 15,12% yaitu dari 250,54 ha pada tahun 2023 menjadi 288,42 ha di tahun 2024. Sejalan dengan hal tersebut, produksi beras juga meningkat sebesar 8,97% yaitu dari 434,12 ton menjadi 473,07 ton.

**DESCRIPTION**

*The rice harvest area in Lamandau Regency experienced a significant increase of 15.12%, namely from 250.54 ha in 2023 to 288.42 ha in 2024. In line with this, rice production also increased by 8.97%, namely from 434.12 tons to 473.07 tons.*

<https://lamandaukab.bps.go.id>



Sumber/Source : Dinas Pertanian dan Perikanan Kabupaten Lamandau/Agriculture and Fishery Office of Lamandau Regency

**Gambar  
Figures** 5.1

**Produksi Tanaman Perkebunan Menurut Kecamatan dan Jenis Tanaman (ton) di Kabupaten Lamandau, 2023-2024**  
**Production of Estate Crops by Subdistrict and Kind of Crops (ton) in Lamandau Regency, 2023-2024**

5.1 HORTIKULTURA  
HORTICULTURE

**Tabel 5.1.1** Luas Panen Tanaman Sayuran Menurut Kecamatan dan Jenis Tanaman di Kabupaten Lamandau (ha), 2023 dan 2024  
*Harvested Area of Vegetables by District and Kind of Plant in Lamandau Regency (ha), 2023 and 2024*

Kecamatan <i>District</i>	Bawang Daun <i>Scallion</i>		Bayam <i>Spinach</i>	
	2023	2024*	2023	2024*
(1)	(2)	(3)	(4)	(5)
1 Bulik	2,50	1,90	5,50	2,50
2 Sematu Jaya	1,80	1,43	2,68	2,30
3 Menthobi Raya	9,75	3,90	9,75	3,75
4 Bulik Timur	0,21	1,14	0,32	2,15
5 Lamandau	—	—	12,00	12,00
6 Belantikan Raya	0,60	0,20	—	0,10
7 Delang	—	—	2,00	1,02
8 Batangkawa	—	—	0,50	—
<b>Kabupaten Lamandau</b>	<b>14,86</b>	<b>8,57</b>	<b>32,75</b>	<b>23,82</b>

Lanjutan Tabel/*Continued Table 5.1.1*

Kecamatan <i>District</i>	Buncis <i>Stringbin</i>		Cabai Rawit <i>Chili Pepper</i>	
	2023	2024*	2023	2024*
(1)	(6)	(7)	(8)	(9)
1 Bulik	3,50	1,10	15,50	3,60
2 Sematu Jaya	0,85	0,30	2,55	2,35
3 Menthobi Raya	9,05	2,70	8,80	3,45
4 Bulik Timur	0,21	0,80	2,80	0,85
5 Lamandau	—	—	6,00	6,00
6 Belantikan Raya	0,10	—	6,00	4,50
7 Delang	—	—	1,50	1,10
8 Batangkawa	—	—	5,80	4,00
<b>Kabupaten Lamandau</b>	<b>13,71</b>	<b>4,90</b>	<b>48,95</b>	<b>25,85</b>

Lanjutan Tabel/*Continued Table* 5.1.1

Kecamatan <i>District</i>	Kacang Panjang <i>Long Bean</i>		Kangkung <i>Water Spinach</i>	
	2023	2024*	2023	2024*
(1)	(10)	(11)	(12)	(13)
1 Bulik	4,10	1,60	4,80	2,10
2 Sematu Jaya	1,40	1,30	2,20	1,80
3 Mentobi Raya	11,70	3,40	12,25	5,50
4 Bulik Timur	0,53	0,85	0,90	0,95
5 Lamandau	9,00	11,00	12,00	12,00
6 Belantikan Raya	4,00	3,00	12,00	12,00
7 Delang	1,50	0,80	1,60	1,00
8 Batangkawa	3,00	0,20	0,30	—
<b>Kabupaten Lamandau</b>	<b>35,23</b>	<b>22,15</b>	<b>46,05</b>	<b>35,35</b>



Lanjutan Tabel/*Continued Table 5.1.1*

Kecamatan <i>District</i>	Ketimun <i>Cucumber</i>		Labu Siam <i>Chayote</i>	
	2023	2024*	2023	2024*
(1)	(14)	(15)	(16)	(17)
1 Bulik	3,40	2,10	—	—
2 Sematu Jaya	1,55	1,90	—	—
3 Mentobi Raya	9,80	2,85	—	—
4 Bulik Timur	0,70	0,95	0,20	0,40
5 Lamandau	9,00	10,00	—	—
6 Belantikan Raya	3,00	3,00	—	—
7 Delang	1,00	0,70	—	—
8 Batangkawa	3,15	3,70	4,00	3,20
<b>Kabupaten Lamandau</b>	<b>31,60</b>	<b>25,20</b>	<b>4,20</b>	<b>3,60</b>

Lanjutan Tabel/*Continued Table 5.1.1*

Kecamatan <i>District</i>	Melon <i>Melon</i>		Petsai/Sawi <i>Chinese Cabbage</i>	
	2023	2024*	2023	2024*
(1)	(18)	(19)	(20)	(21)
1 Bulik	1,40	1,00	4,70	2,30
2 Sematu Jaya	—	—	4,21	5,00
3 Mentobi Raya	—	—	14,45	4,45
4 Bulik Timur	—	—	0,25	1,73
5 Lamandau	—	—	12,00	12,00
6 Belantikan Raya	—	—	0,10	0,75
7 Delang	—	—	0,10	—
8 Batangkawa	—	—	0,45	—
Kabupaten Lamandau	1,40	1,00	36,26	26,23

Lanjutan Tabel/*Continued Table* 5.1.1

Kecamatan <i>District</i>	Semangka <i>Water Melon</i>		Terung <i>Eggplant</i>		Tomat <i>Tomato</i>	
	2023	2024*	2023	2024*	2023	2024*
(1)	(22)	(23)	(24)	(25)	(26)	(27)
1 Bulik	21,50	16,00	5,80	1,80	3,80	1,30
2 Sematu Jaya	—	1,00	2,80	2,85	1,02	0,86
3 Menthobi Raya	4,00	2,00	10,00	4,05	8,20	4,25
4 Bulik Timur	1,10	1,05	0,65	0,35	0,30	0,48
5 Lamandau	5,00	7,00	5,00	5,00	3,00	4,00
6 Belantikan Raya	4,75	12,00	2,00	3,00	3,00	3,00
7 Delang	—	—	0,20	0,50	0,30	0,30
8 Batangkawa	0,30	—	2,90	2,90	0,60	3,10
<b>Kabupaten Lamandau</b>	<b>36,65</b>	<b>39,05</b>	<b>29,35</b>	<b>20,45</b>	<b>20,22</b>	<b>17,29</b>

Lanjutan Tabel/*Continued Table* 5.1.1

Kecamatan <i>District</i>	Cabai Besar <i>Big Chili</i>		Cabai Keriting <i>Curly Chili</i>		Jamur Tiram <i>Mushroom</i>	
	2023	2024*	2023	2024*	2023	2024*
(1)	(28)	(29)	(30)	(31)	(32)	(33)
1 Bulik	—	—	1,50	—	98,00	190,00
2 Sematu Jaya	—	—	0,10	—	—	—
3 Menthobi Raya	—	—	—	—	—	—
4 Bulik Timur	—	—	—	—	—	—
5 Lamandau	—	—	—	—	—	—
6 Belantikan Raya	0,25	0,25	—	—	—	—
7 Delang	—	—	—	—	—	—
8 Batangkawa	—	3,60	—	—	—	—
Kabupaten Lamandau	0,25	3,85	1,60	—	98,00	190,00

Catatan/*Note*: \*2024 Angka Sementara  
Sumber/*Source*: Badan Pusat Statistik, Statistik Pertanian Hortikultura SPH-SBS/*BPS-Statistics Indonesia, Agricultural Statistic for Horticulture SPH-SBS*

**Tabel**  
**Table 5.1.2****Produksi Tanaman Sayuran Menurut Kecamatan dan Jenis Tanaman di Kabupaten Lamandau (kuintal), 2023 dan 2024**  
**Production of Vegetables by District and Kind of Plant in Lamandau Regency (quintal), 2023 and 2024**

Kecamatan <i>District</i>	Bawang Daun <i>Scallion</i>		Bayam <i>Spinach</i>	
	2023	2024*	2023	2024*
(1)	(2)	(3)	(4)	(5)
1 Bulik	205,00	135,00	272,00	218,90
2 Sematu Jaya	197,00	245,00	256,50	194,20
3 Menthobi Raya	633,75	253,50	487,50	190,00
4 Bulik Timur	8,25	31,18	10,20	99,38
5 Lamandau	—	—	368,00	368,00
6 Belantikan Raya	39,00	12,60	—	1,50
7 Delang	—	—	51,20	30,02
8 Batangkawa	—	—	22,50	—
<b>Kabupaten Lamandau</b>	<b>1.083,00</b>	<b>677,28</b>	<b>1.467,90</b>	<b>1.102,00</b>

Lanjutan Tabel/*Continued Table* 5.1.2

Kecamatan <i>District</i>	Buncis <i>Stringbin</i>		Cabai Rawit <i>Chili Pepper</i>	
	2023	2024*	2023	2024*
(1)	(6)	(7)	(8)	(9)
1 Bulik	567,00	36,00	4.114,00	661,00
2 Sematu Jaya	295,00	145,00	947,00	882,00
3 Menthobi Raya	2.527,00	481,85	1.030,00	353,00
4 Bulik Timur	5,90	32,15	362,30	46,00
5 Lamandau	–	–	760,00	609,00
6 Belantikan Raya	1,30	–	600,00	380,00
7 Delang	–	–	107,80	94,00
8 Batangkawa	–	–	186,00	24,00
Kabupaten Lamandau	3.396,20	695,00	8.107,10	3.049,00

Lanjutan Tabel/*Continued Table 5.1.2*

Kecamatan <i>District</i>	Kacang Panjang <i>Long Bean</i>		Kangkung <i>Water Spinach</i>	
	2023	2024*	2023	2024*
(1)	(10)	(11)	(12)	(13)
1 Bulik	1.305,00	301,00	480,00	250,00
2 Sematu Jaya	377,00	309,00	333,00	220,00
3 Menthobi Raya	2.718,00	18,55	1.960,00	880,00
4 Bulik Timur	28,60	36,35	47,30	41,45
5 Lamandau	501,00	467,00	402,00	414,00
6 Belantikan Raya	810,00	810,00	960,00	960,00
7 Delang	42,00	38,00	65,40	50,00
8 Batangkawa	101,15	1,20	10,00	–
<b>Kabupaten Lamandau</b>	<b>5.882,75</b>	<b>1.981,10</b>	<b>4.257,70</b>	<b>2.815,45</b>

Lanjutan Tabel/*Continued Table* 5.1.2

Kecamatan <i>District</i>	Ketimun <i>Cucumber</i>		Labu Siam <i>Chayole</i>	
	2023	2024*	2023	2024*
(1)	(14)	(15)	(16)	(17)
1 Bulik	869,00	730,00	—	—
2 Sematu Jaya	445,00	528,00	—	—
3 Menthobi Raya	2.720,00	914,00	—	—
4 Bulik Timur	47,05	50,25	3,20	38,70
5 Lamandau	569,00	413,00	—	—
6 Belantikan Raya	560,00	420,00	—	—
7 Delang	42,80	27,33	—	—
8 Batangkawa	64,35	9,45	149,20	13,30
Kabupaten Lamandau	5.317,20	3.092,03	152,40	52,00



Lanjutan Tabel/*Continued Table* 5.1.2

Kecamatan <i>District</i>	Melon <i>Melon</i>		Petsai/Sawi <i>Chinese Cabbage</i>	
	2023	2024*	2023	2024*
(1)	(18)	(19)	(20)	(21)
1 Bulik	170,00	200,00	1.048,00	239,00
2 Sematu Jaya	—	—	655,00	885,90
3 Mentobi Raya	—	—	3.000,00	950,75
4 Bulik Timur	—	—	10,30	59,30
5 Lamandau	—	—	383,00	368,00
6 Belantikan Raya	—	—	0,20	75,00
7 Delang	—	—	0,20	—
8 Batangkawa	—	—	7,50	—
<b>Kabupaten Lamandau</b>	<b>170,00</b>	<b>200,00</b>	<b>5.104,20</b>	<b>2.577,95</b>

Lanjutan Tabel/*Continued Table* 5.1.2

Kecamatan <i>District</i>	Semangka <i>Water Melon</i>		Terung <i>Eggplant</i>		Tomat <i>Tomato</i>	
	2023	2024*	2023	2024*	2023	2024*
(1)	(22)	(23)	(24)	(25)	(26)	(27)
1 Bulik	3.400,00	3.300,00	800,00	310,00	470,00	287,00
2 Sematu Jaya	—	180,00	1.129,00	1.214,00	378,00	469,00
3 Menthobi Raya	720,00	550,00	2.680,00	1.732,50	3.286,00	2.952,65
4 Bulik Timur	49,95	68,70	49,90	22,30	13,10	27,25
5 Lamandau	1.120,00	1.080,00	590,00	624,00	278,00	311,00
6 Belantikan Raya	550,00	1.780,00	540,00	720,00	640,00	640,00
7 Delang	—	—	15,00	24,20	37,10	18,00
8 Batangkawa	8,00	—	94,80	13,00	1,80	6,30
Kabupaten Lamandau	5.847,95	6.958,70	5.898,70	4.660,00	5.104,00	4.711,20

Lanjutan Tabel/*Continued Table* 5.1.2

Kecamatan <i>District</i>	Cabai Besar <i>Big Chili</i>		Cabai Keriting <i>Curly Chili</i>		Jamur Tiram <i>Mushroom</i>	
	2023	2024*	2023	2024*	2023	2024*
(1)	(28)	(29)	(30)	(31)	(32)	(33)
1 Bulik	—	—	200,00	—	94,00	260,00
2 Sematu Jaya	—	—	40,00	—	—	—
3 Mentobi Raya	—	—	—	—	—	—
4 Bulik Timur	—	—	—	—	—	—
5 Lamandau	—	—	—	—	—	—
6 Belantikan Raya	50,00	20,00	—	—	—	—
7 Delang	—	—	—	—	—	—
8 Batangkawa	—	29,00	—	—	—	—
<b>Kabupaten Lamandau</b>	<b>50,00</b>	<b>49,00</b>	<b>240,00</b>	<b>—</b>	<b>94,00</b>	<b>260,00</b>

Catatan/*Note*: \*2024 Angka SementaraSumber/*Source*: Badan Pusat Statistik, Statistik Pertanian Hortikultura SPH-SBS/BPS-Statistics Indonesia, Agricultural Statistic for Horticulture SPH-SBS

**Tabel**  
**Table** 5.1.3

**Luas Panen Tanaman Sayuran dan Buah-buahan Semusim Menurut Jenis Tanaman di Kabupaten Lamandau (ha), 2021–2024**  
*Harvested Area of Seasonal Vegetables and Fruits by Kind of Plant in Lamandau Regency (ha), 2021–2024*

Jenis Tanaman <i>Kind of Plants</i>	2021	2022	2023	2024*
(1)	(2)	(3)	(4)	(5)
<b>Sayuran/Vegetables:</b>				
Bawang Daun/Scallion	22,80	17,50	14,86	8,57
Bawang Merah/Shallots	—	1,50	—	—
Bawang Putih/Garlic	—	—	—	—
Bayam/Spinach	56,85	49,20	32,75	23,82
Buncis/Green Bean	26,75	21,50	13,71	4,90
Cabai Besar/Chili (Capsicum Annum)	0,25	0,10	0,25	3,85
Cabai Rawit/Chili (Capsicum Frutescens)	44,95	48,15	48,95	25,85
Jamur Tiram/King Oyster Mushroom	190,00	100,00	98,00	190,00
Kacang Merah/Red Bean	—	—	—	—
Kacang Panjang/Yarldlong Bean	51,55	37,95	35,23	22,15
Kangkung/Kangkong	68,75	59,45	46,05	35,35
Kembang Kol/Cauliflower	—	—	—	—
Kentang/Potato	—	—	—	—
Ketimun/Cucumber	49,75	42,85	31,60	25,20
Kubis/Cabbage	—	—	—	—
Labu Siam/Chayote	3,00	3,55	4,20	3,60
Lobak/Radish	—	—	—	—

Lanjutan Tabel/*Continued Table 5.1.3*

Jenis Tanaman/ <i>Kind of Plants</i>	2021	2022	2023	2024*
(1)	(2)	(3)	(4)	(5)
Paprika/Bell Pepper	—	—	—	—
Petsai/Chinese Cabbage	45,50	44,95	36,26	26,23
Terung/Eggplant	41,05	31,25	29,35	20,45
Tomat/Tomato	35,30	22,80	20,22	17,29
Wortel/Carrot	—	—	—	—
Cabai Keriting/Curly Chili	6,60	1,00	1,60	—
<b>Buah–buahan/Fruits:</b>				
Melon/Melon	3,25	0,25	1,40	1,00
Semangka/Watermelon	51,50	84,10	36,65	39,05

Catatan/Note: \*2024 Angka Sementara

Sumber/Source: Badan Pusat Statistik, Statistik Pertanian Hortikultura SPH-SBS/BPS-Statistics Indonesia, *Agricultural Statistic for Horticulture SPH-SBS*

**Tabel 5.1.4**      **Produksi Tanaman Sayuran dan Buah-buahan Semusim Menurut Jenis Tanaman di Kabupaten Lamandau (kuintal), 2021–2024**  
*Production of Seasonal Vegetables and Fruits by Kind of Plant in Lamandau Regency (quintal), 2021–2024*

Jenis Tanaman <i>Kind of Plants</i>	2021	2022	2023	2024*
(1)	(2)	(3)	(4)	(5)
<b>Sayuran/Vegetables:</b>				
Bawang Daun/Scallion	1.391,00	1.220,00	1.083,00	677,28
Bawang Merah/Shallots	—	270,05	—	—
Bawang Putih/Garlic	—	—	—	—
Bayam/Spinach	2.316,44	2.035,90	1.467,90	1.102,00
Buncis/Green Bean	8.603,00	6.470,00	3.396,20	695,00
Cabai Besar/Chili (Capsicum Annum)	35,00	10,00	50,00	49,00
Cabai Rawit/Chili (Capsicum Frutescens)	8.654,70	9.846,00	8.107,10	3.049,00
Jamur Tiram/King Oyster Mushroom	50,50	48,40	94,00	260,00
Kacang Merah/Red Bean	—	—	—	—
Kacang Panjang/Yarldlong Bean	9.033,30	8.083,50	5.882,75	1.981,10
Kangkung/Kangkong	5.050,50	5.539,50	4.257,70	2.815,45
Kembang Kol/Cauliflower	—	—	—	—
Kentang/Potato	—	—	—	—
Ketimun/Cucumber	9.390,80	10.420,90	5.317,20	3.092,03
Kubis/Cabbage	—	—	—	—
Labu Siam/Chayote	206,00	339,50	152,40	52,00
Lobak/Radish	—	—	—	—

Lanjutan Tabel/*Continued Table 5.1.4*

Jenis Tanaman/ <i>Kind of Plants</i>	2021	2022	2023	2024*
(1)	(2)	(3)	(4)	(5)
Paprika/Bell Pepper	—	—	—	—
Petsai/Chinese Cabbage	5.040,00	5.569,00	5.104,20	2.577,95
Terung/Eggplant	9.842,56	8.863,40	5.898,70	4.660,00
Tomat/Tomato	8.302,15	5.797,00	5.104,00	4.711,20
Wortel/Carrot	—	—	—	—
Cabai Keriting/Curly Chili	735,00	217,00	240,00	—
<b>Buah–buahan/<i>Fruits</i>:</b>				
Melon/Melon	481,00	55,00	170,00	200,00
Semangka/Watermelon	10.980,00	8.814,00	5.847,95	6.958,70

Catatan/*Note*: \*2024 Angka SementaraSumber/*Source*: Badan Pusat Statistik, Statistik Pertanian Hortikultura SPH-SBS/BPS-Statistics Indonesia, *Agricultural Statistic for Horticulture SPH-SBS*

**Tabel**  
**Table** 5.1.5

**Luas Panen Tanaman Biofarmaka Menurut Kecamatan dan Jenis Tanaman di Kabupaten Lamandau (m<sup>2</sup>), 2023 dan 2024**  
*Harvested Area of Medicinal Plants by District and Kind of Plant in Lamandau Regency (m<sup>2</sup>), 2023 and 2024*

Kecamatan <i>District</i>	Jahe <i>Ginger</i>		Kencur <i>East Indian Galangal</i>		Kunyit <i>Turmeric</i>	
	2023	2024*	2023	2024*	2023	2024*
(1)	(2)	(3)	(4)	(5)	(6)	(7)
1 Bulik	675	982	320	177	950	290
2 Sematu Jaya	2.000	2.500	2.500	2.000	2.500	1.500
3 Mentohi Raya	5.259	3.260	1.189	950	1.052	1.303
4 Bulik Timur	808	475	755	245	1.065	385
5 Lamandau	13.000	16.000	12.000	12.000	15.000	16.000
6 Belantikan Raya	—	7.240	150	—	300	—
7 Delang	17.000	2.100	120	600	120	500
8 Batangkawa	1.108	955	262	147	340	161
<b>Kabupaten Lamandau</b>	<b>39.850</b>	<b>33.512</b>	<b>17.296</b>	<b>16.119</b>	<b>21.327</b>	<b>20.139</b>



Lanjutan Tabel/*Continued Table 5.1.5*

Kecamatan <i>District</i>	Laos/Lengkuas <i>Galanga</i>		Lempuyang <i>Zingiber Aromaticum</i>		Lidah Buaya <i>Aloevera</i>	
	2023	2024*	2023	2024*	2023	2024*
(1)	(8)	(9)	(10)	(11)	(12)	(13)
1 Bulik	958	236	—	—	30	5
2 Sematu Jaya	2.500	2.500	—	—	—	—
3 Mentobi Raya	1.255	774	610	397	—	—
4 Bulik Timur	1.685	565	—	—	—	—
5 Lamandau	15.000	16.000	8.000	8.000	—	—
6 Belantikan Raya	1.380	1.350	—	—	—	—
7 Delang	120	500	—	—	—	—
8 Batangkawa	390	248	—	—	60	30
<b>Kabupaten Lamandau</b>	<b>23.288</b>	<b>22.173</b>	<b>8.610</b>	<b>8.397</b>	<b>90</b>	<b>35</b>

Lanjutan Tabel/*Continued Table 5.1.5*

Kecamatan <i>District</i>	Mahkota Dewa <i>Phaleria Macrocarpa</i>		Mengkudu/Pace <i>Indian Mullberry</i>		Sambiloto <i>King of Bitter</i>	
	2023	2024*	2023	2024*	2023	2024*
(1)	(14)	(15)	(16)	(17)	(18)	(19)
1 Bulik	10	—	—	45	—	5
2 Sematu Jaya	600	1.000	850	1.050	—	—
3 Mentobi Raya	—	—	—	—	—	—
4 Bulik Timur	32	22	112	26	—	—
5 Lamandau	—	—	—	—	—	—
6 Belantikan Raya	—	—	—	—	—	—
7 Delang	—	—	—	—	—	—
8 Batangkawa	10	5	9	5	—	—
Kabupaten Lamandau	652	1.027	971	1.126	—	5

Lanjutan Tabel/*Continued Table 5.1.5*

Kecamatan <i>District</i>	Temuireng <i>Black Turmeric</i>		Temulawak <i>Java Turmeric</i>	
	2023	2024*	2023	2024*
(1)	(20)	(21)	(22)	(23)
1 Bulik	—	—	—	—
2 Sematu Jaya	1.500	—	250	250
3 Mentobi Raya	—	—	700	—
4 Bulik Timur	—	—	—	—
5 Lamandau	7.000	6.000	8.000	10.000
6 Belantikan Raya	—	—	—	—
7 Delang	—	—	—	—
8 Batangkawa	—	—	—	—
<b>Kabupaten Lamandau</b>	<b>8.500</b>	<b>6.000</b>	<b>8.950</b>	<b>10.250</b>

Lanjutan Tabel/*Continued Table 5.1.5*

Kecamatan <i>District</i>	Jeruk Nipis <i>Lime</i>		Serai <i>Lemongrass</i>	
	2023	2024*	2023	2024*
(1)	(24)	(25)	(26)	(27)
1 Bulik	30	25	645	269
2 Sematu Jaya	300	300	2.500	—
3 Mentobi Raya	—	—	—	—
4 Bulik Timur	18	20	560	200
5 Lamandau	—	—	6.600	9.000
6 Belantikan Raya	—	—	3.700	4.300
7 Delang	—	—	—	—
8 Batangkawa	15	25	326	490
Kabupaten Lamandau	363	370	14.331	14.259

Catatan/*Note*: ...  
Sumber/*Source*: Badan Pusat Statistik, Statistik Pertanian Hortikultura SPH-TBF/BPS-Statistics Indonesia, Agricultural Statistic for Horticulture SPH-TBF

**Tabel**  
**Table** 5.1.6**Produksi Tanaman Biofarmaka Menurut Kecamatan dan Jenis Tanaman di Kabupaten Lamandau (kg), 2023 dan 2024*****Production of Medicinal Plants by District and Kind of Plant in Lamandau Regency (kg), 2023 and 2024***

Kecamatan <i>District</i>	Jahe <i>Ginger</i>		Kencur <i>East Indian Galangal</i>		Kunyit <i>Turmeric</i>	
	2023	2024*	2023	2024*	2023	2024*
(1)	(2)	(3)	(4)	(5)	(6)	(7)
1 Bulik	2.700	2.225	320	338	1.850	600
2 Sematu Jaya	2.000	4.500	11.400	3.500	4.000	4.000
3 Menthobi Raya	30.669	18.308	5.978	4.850	5.704	6.932
4 Bulik Timur	681	264	1.476	129	1.035	242
5 Lamandau	8.360	3.880	7.820	4.260	10.840	7.090
6 Belantikan Raya	—	7.240	150	—	300	—
7 Delang	39.000	5.200	300	1.450	300	1.200
8 Batangkawa	600	235	297	82	695	90
<b>Kabupaten Lamandau</b>	<b>84.010</b>	<b>41.852</b>	<b>27.741</b>	<b>14.609</b>	<b>24.724</b>	<b>20.154</b>

Lanjutan Tabel/*Continued Table* 5.1.6

Kecamatan <i>District</i>	Laos/Lengkuas <i>Galanga</i>		Lempuyang <i>Zingiber Aromaticum</i>		Lidah Buaya <i>Aloevera</i>	
	2023	2024*	2023	2024*	2023	2024*
(1)	(8)	(9)	(10)	(11)	(12)	(13)
1 Bulik	5.320	580	–	–	30	10
2 Sematu Jaya	3.150	5.100	–	–	–	–
3 Menthobi Raya	3.710	4.032	2.478	1.500	–	–
4 Bulik Timur	3.229	334	–	–	–	–
5 Lamandau	9.580	5.880	8.270	5.160	–	–
6 Belantikan Raya	1.980	4.200	–	–	–	–
7 Delang	300	1.200	–	–	–	–
8 Batangkawa	302	508	–	–	60	51
Kabupaten Lamandau	27.571	21.834	10.748	6.660	90	61

Lanjutan Tabel/*Continued Table 5.1.6*

Kecamatan <i>District</i>	Mahkota Dewa <i>Phaleria Macrocarpa</i>		Mengkudu/Pace <i>Indian Mullberry</i>		Sambiloto <i>King of Bitter</i>	
	2023	2024*	2023	2024*	2023	2024*
(1)	(14)	(15)	(16)	(17)	(18)	(19)
1 Bulik	120	—	—	90	—	10
2 Sematu Jaya	35.600	31.600	620	610	—	—
3 Mentobi Raya	—	—	—	—	—	—
4 Bulik Timur	1.544	840	1.341	354	—	—
5 Lamandau	—	—	—	—	—	—
6 Belantikan Raya	—	—	—	—	—	—
7 Delang	—	—	—	—	—	—
8 Batangkawa	360	60	60	36	—	—
<b>Kabupaten Lamandau</b>	<b>37.624</b>	<b>32.500</b>	<b>2.021</b>	<b>1.090</b>	<b>—</b>	<b>10</b>

Lanjutan Tabel/*Continued Table* 5.1.6

Kecamatan <i>District</i>	Temuireng <i>Black Turmeric</i>		Temulawak <i>Java Turmeric</i>	
	2023	2024*	2023	2024*
(1)	(20)	(21)	(22)	(23)
1 Bulik	—	—	—	—
2 Sematu Jaya	2.410	—	250	250
3 Menthobi Raya	—	—	2.400	—
4 Bulik Timur	—	—	—	—
5 Lamandau	6.030	3.500	9.290	6.460
6 Belantikan Raya	—	—	—	—
7 Delang	—	—	—	—
8 Batangkawa	—	—	—	—
Kabupaten Lamandau	8.440	3.500	11.940	6.710



Lanjutan Tabel/*Continued Table* 5.1.6

Kecamatan <i>District</i>	Jeruk Nipis <i>Lime</i>		Serai <i>Lemongrass</i>	
	2023	2024*	2023	2024*
(1)	(24)	(25)	(26)	(27)
1 Bulik	450	125	3.735	807
2 Sematu Jaya	6.000	5.250	19.500	—
3 Mentobi Raya	—	—	—	—
4 Bulik Timur	234	1.010	2.070	960
5 Lamandau	—	—	19.800	27.000
6 Belantikan Raya	—	—	11.100	12.900
7 Delang	—	—	—	—
8 Batangkawa	250	255	1.328	1.510
<b>Kabupaten Lamandau</b>	<b>6.934</b>	<b>6.640</b>	<b>57.533</b>	<b>43.177</b>

Catatan/*Note*: \*2024 Angka SementaraSumber/*Source*: Badan Pusat Statistik, Statistik Pertanian Hortikultura SPH-TBF/BPS-Statistics Indonesia, *Agricultural Statistic for Horticulture SPH-TBF*

**Tabel**  
**Table** 5.1.7

**Luas Panen Tanaman Biofarmaka Menurut Jenis Tanaman  
di Kabupaten Lamandau (m<sup>2</sup>), 2022–2024**  
**Harvested Area of Medicinal Plants by Kind of Plant in  
Lamandau Regency (m<sup>2</sup>), 2022–2024**

Jenis Tanaman <i>Kind of Plants</i>	Satuan <i>Unit</i>	2022	2023	2024*
(1)	(2)	(3)	(4)	(5)
Dlingo/Dringo/Calamus	m2	–	–	–
Jahe/Ginger	m2	155.035	39.850	33.512
Kapulaga/Java Cardamom	m2	–	–	–
Keji Beling/Verbenaceae	m2	–	–	–
Kencur/East Indian Galangal	m2	19.740	17.296	16.119
Kunyit/Turmeric	m2	20.762	21.327	20.139
Laos/Lengkuas/Galanga	m2	17.325	23.288	22.173
Lempuyang/Zingiber Aromaticum	m2	8.400	8.610	8.397
Lidah Buaya/Aloevera	m2	2.000	90	35
Mahkota Dewa/Phaleria Macrocarpa	pohon/tree	1.754	652	1.027
Mengkudu/Pace/Indian Mulberry	pohon/tree	1.282	971	1.126
Sambiloto/King of Bitter	m2	–	–	5
Temuireng/Black Turmeric	m2	7.250	8.500	6.000
Temukunci/Chinese Keys	m2	–	–	–
Temulawak/Java Turmeric	m2	9.460	8.950	10.250
Jeruk Nipis/Lime	pohon/tree	361	363	370
Serai/Lemongrass	m2	13.705	14.331	14.259

Catatan/Note: <sup>1</sup> Satuan luas panen dalam pohon/The unit of harvested area are tree

\*2024 Angka Sementara

Sumber/Source: Badan Pusat Statistik, Statistik Pertanian Hortikultura SPH-TBF/BPS-Statistics Indonesia, Agricultural Statistic for Horticulture SPH-TBF

**Tabel**  
**Table** 5.1.8**Produksi Tanaman Biofarmaka Menurut Jenis Tanaman di  
Kabupaten Lamandau (kg), 2021–2024**  
***Production of Medicinal Plants by Kind of Plant in  
Lamandau Regency (kg), 2021–2024***

Jenis Tanaman <i>Kind of Plants</i>	Satuan <i>Unit</i>	2022	2023	2024*
(1)	(2)	(3)	(4)	(5)
Dlingo/Dringo/Calamus	kg	—	—	—
Jahe/Ginger	kg	243.504	84.010	41.852
Kapulaga/Java Cardamom	kg	—	—	—
Keji Beling/Verbenaceae	kg	—	—	—
Kencur/East Indian Galangal	kg	21.859	27.741	14.609
Kunyit/Turmeric	kg	25.140	24.724	20.154
Laos/Lengkuas/Galanga	kg	26.878	27.571	21.834
Lempuyang/Zingiber Aromaticum	kg	7.280	10.748	6.660
Lidah Buaya/Aloevera	kg	1.800	90	61
Mahkota Dewa/Phaleria Macrocarpa	kg	82.796	37.624	32.500
Mengkudu/Pace/Indian Mulberry	kg	6.345	2.021	1.090
Sambilo/King of Bitter	kg	—	—	10
Temuireng/Black Turmeric	kg	5.280	8.440	3.500
Temukunci/Chinese Keys	kg	—	—	—
Temulawak/Java Turmeric	kg	9.730	11.940	6.710
Jeruk Nipis/Lime	kg	7.635	6.934	6.640
Serai/Lemongrass	kg	97.995	57.533	43.177

Catatan/Note: <sup>1</sup> Satuan luas panen dalam pohon/The unit of harvested area are tree

\*2024 Angka Sementara

Sumber/Source: Badan Pusat Statistik, Statistik Pertanian Hortikultura SPH-TBF/BPS-Statistics Indonesia, Agricultural Statistic for Horticulture SPH-TBF

**Tabel 5.1.9** Luas Panen Tanaman Hias Menurut Kecamatan dan Jenis Tanaman di Kabupaten Lamandau (m<sup>2</sup>), 2023 dan 2024  
**Table** *Harvested Area of Ornamental Plants by District and Kind of Plant in Lamandau Regency (m<sup>2</sup>), 2023 and 2024*

Kecamatan <i>District</i>	Angrek Pot/ <i>Pot Orchid</i>		Anggrek Potong/ <i>Cut Orchid</i>	
	2023	2024*	2023	2024*
(1)	(2)	(3)	(4)	(5)
1 Bulik	—	—	—	—
2 Sematu Jaya	—	—	—	—
3 Menthobi Raya	—	—	—	—
4 Bulik Timur	—	—	—	—
5 Lamandau	—	—	—	—
6 Belantikan Raya	—	—	—	—
7 Delang	—	—	—	—
8 Batangkawa	61	45	—	—
Kabupaten Lamandau	61	45	—	—

Lanjutan Tabel/*Continued Table 5.1.9*

Kecamatan <i>District</i>	Krisan/ <i>Chrysantemum</i>		Mawar/ <i>Rose</i>	
	2023	2024*	2023	2024*
(1)	(6)	(7)	(8)	(9)
1 Bulik	—	—	—	—
2 Sematu Jaya	—	—	—	—
3 Mentobi Raya	—	—	—	—
4 Bulik Timur	—	—	—	—
5 Lamandau	—	—	—	—
6 Belantikan Raya	—	—	—	—
7 Delang	—	—	—	—
8 Batangkawa	—	—	—	—
<b>Kabupaten Lamandau</b>	—	—	—	—

Lanjutan Tabel/*Continued Table* 5.1.9

Kecamatan <i>District</i>	Sedap Malam/ <i>Tuberose</i>		Soka/ <i>Ixora</i>		Sri Rejeki/ <i>Aglaonema</i>	
	2023	2024*	2023	2024*	2023	2024*
(1)	(10)	(11)	(12)	(13)	(14)	(15)
1 Bulik	—	—	—	—	—	—
2 Sematu Jaya	—	—	—	—	—	—
3 Mentobi Raya	—	—	—	—	—	—
4 Bulik Timur	—	—	—	—	—	—
5 Lamandau	—	—	—	—	—	—
6 Belantikan Raya	—	—	—	—	—	—
7 Delang	—	—	—	—	—	—
8 Batangkawa	—	—	—	—	108	46
Kabupaten Lamandau	—	—	—	—	108	46

Catatan/*Note*: \*2024 Angka Sementara  
Sumber/*Source*: Badan Pusat Statistik, Statistik Pertanian Hortikultura SPH-TH/*BPS-Statistics Indonesia, Agricultural Statistik for Horticulture SPH-TH*

**Tabel**  
**Table** 5.1.10

**Produksi Tanaman Hias Menurut Kecamatan dan Jenis Tanaman di Kabupaten Lamandau (tangkai), 2023 dan 2024**

*Production of Ornamental Plants by District and Kind of Plant in Lamandau Regency (stalks), 2023 and 2024*

Kecamatan District	Angrek Pot/Pot Orchid		Anggrek Potong/Cut Orchid	
	2023	2024*	2023	2024*
(1)	(2)	(3)	(4)	(5)
1 Bulik	—	—	—	—
2 Sematu Jaya	—	—	—	—
3 Menthobi Raya	—	—	—	—
4 Bulik Timur	—	—	—	—
5 Lamandau	—	—	—	—
6 Belantikan Raya	—	—	—	—
7 Delang	—	—	—	—
8 Batangkawa	108	207	—	—
<b>Kabupaten Lamandau</b>	<b>108</b>	<b>207</b>	<b>—</b>	<b>—</b>

Lanjutan Tabel/*Continued Table* 5.1.10

Kecamatan <i>District</i>	Krisan/ <i>Chrysantemum</i>		Mawar/ <i>Rose</i>	
	2023	2024*	2023	2024*
(1)	(6)	(7)	(8)	(9)
1 Bulik	—	—	—	—
2 Sematu Jaya	—	—	—	—
3 Mentobi Raya	—	—	—	—
4 Bulik Timur	—	—	—	—
5 Lamandau	—	—	—	—
6 Belantikan Raya	—	—	—	—
7 Delang	—	—	—	—
8 Batangkawa	—	—	—	—
Kabupaten Lamandau	—	—	—	—



Lanjutan Tabel/*Continued Table* 5.1.10

Kecamatan <i>District</i>	Sedap Malam/ <i>Tuberose</i>		Soka/ <i>Ixora</i>		Sri Rejeki/ <i>Aglaonema</i>	
	2023	2024*	2023	2024*	2023	2024*
(1)	(10)	(11)	(12)	(13)	(14)	(15)
1 Bulik	—	—	—	—	—	—
2 Sematu Jaya	—	—	—	—	—	—
3 Mentobi Raya	—	—	—	—	—	—
4 Bulik Timur	—	—	—	—	—	—
5 Lamandau	—	—	—	—	—	—
6 Belantikan Raya	—	—	—	—	—	—
7 Delang	—	—	—	—	—	—
8 Batangkawa	—	—	—	—	61	240
<b>Kabupaten Lamandau</b>	<b>—</b>	<b>—</b>	<b>—</b>	<b>—</b>	<b>61</b>	<b>240</b>

Catatan/*Note*: \*2024 Angka SementaraSumber/*Source*: Badan Pusat Statistik, Statistik Pertanian Hortikultura SPH-TH/BPS-Statistics Indonesia, *Agricultural Statistik for Horticulture SPH-TH*

**Tabel**  
**Table** 5.1.11

**Luas Panen Tanaman Hias Menurut Jenis Tanaman di  
Kabupaten Lamandau (m<sup>2</sup>), 2021–2024**  
**Harvested Area of Ornamental Plants by Kind of Plant in  
Lamandau Regency (m<sup>2</sup>), 2021–2024**

Jenis Tanaman <i>Kind of Plants</i>	2021	2022	2023	2024*
(1)	(2)	(3)	(4)	(5)
Sri Rejeki/ <i>Aglaonema</i>	70	20	108	46
Anggrek Pot/ <i>Potted Orchid</i>	93	20	61	45
Anggrek Potong/ <i>Cut Orchid</i>	—	—	—	—
Anthurium Bunga/ <i>Flamingo Lily Flower</i>	—	—	—	—
Bromelia	—	—	—	—
Bugenvil/ <i>Bougainvillea</i>	—	—	—	—
Cordyline	—	—	—	—
Dracaena/ <i>Dracaena</i>	—	—	—	—
Gerbera ( <i>Herbras</i> )	—	—	—	—
Heliconia (Pisang-Pisangan)	—	—	—	—
Ixora ( <i>Soka</i> )	—	—	—	—
Krisan/ <i>Chrysantemum</i>	—	—	—	—
Mawar/ <i>Rose</i>	—	—	—	—
Melati <sup>1</sup> / <i>Jasmine</i> <sup>1</sup>	—	—	—	—
Pakis/ <i>Leather Leaf Fern</i>	—	—	—	—
Palem <sup>2</sup> / <i>Palm</i> <sup>2</sup>	—	—	—	—
Phylodendron/ <i>Phylodendron</i>	—	—	—	—
Puring/ <i>Croton</i>	—	—	—	—
Sansevieria ( <i>Pedang-Pedangan</i> )	—	—	—	—
Sedap Malam/ <i>Tuberose</i>	—	—	—	—

Catatan/Note: <sup>1</sup> Satuan luas panen dalam pohon/*The unit of harvested area are tree*

\*2024 Angka Sementara

Sumber/Source: Badan Pusat Statistik, Statistik Pertanian Hortikultura SPH-TH/BPS-Statistics Indonesia, *Agricultural Statistik for Horticulture SPH-TH*

**Tabel**  
**Table** 5.1.12**Produksi Tanaman Hias Menurut Jenis Tanaman di  
Kabupaten Lamandau (tangkai), 2021–2024**  
**Production of Ornamental Plants by Kind of Plant in  
Lamandau Regency (stalks), 2021–2024**

Jenis Tanaman <i>Kind of Plants</i>	2021	2022	2023	2024*
(1)	(2)	(3)	(4)	(5)
Sri Rejeki/ <i>Aglaonema</i>	70	30	108	207
Anggrek Pot/ <i>Potted Orchid</i>	93	48	61	240
Anggrek Potong/ <i>Cut Orchid</i>	—	—	—	—
Anthurium Bunga/ <i>Flamingo Lily Flower</i>	—	—	—	—
Bromelia	—	—	—	—
Bugenvil/ <i>Bougainvillea</i>	—	—	—	—
Cordyline	—	—	—	—
Dracaena/ <i>Dracaena</i>	—	—	—	—
Gerbera ( <i>Herbras</i> )	—	—	—	—
Heliconia (Pisang-Pisangan)	—	—	—	—
Ixora ( <i>Soka</i> )	—	—	—	—
Krisan/ <i>Chrysantemum</i>	—	—	—	—
Mawar/ <i>Rose</i>	—	—	—	—
Melati <sup>1</sup> / <i>Jasmine</i> <sup>1</sup>	—	—	—	—
Pakis/ <i>Leather Leaf Fern</i>	—	—	—	—
Palem <sup>2</sup> / <i>Palm</i> <sup>2</sup>	—	—	—	—
Phylodendron/ <i>Phylodendron</i>	—	—	—	—
Puring/ <i>Croton</i>	—	—	—	—
Sansevieria ( <i>Pedang-Pedangan</i> )	—	—	—	—
Sedap Malam/ <i>Tuberose</i>	—	—	—	—

Catatan/Note: <sup>1</sup> Satuan produksi dalam kg/*The unit of production are kg*<sup>2</sup> Satuan produksi dalam pohon/*The unit of production are tree*

\*2024 Angka Sementara

Sumber/Source: Badan Pusat Statistik, Statistik Pertanian Hortikultura SPH-TH/BPS-Statistics Indonesia, *Agricultural Statistik for Horticulture SPH-TH*

**Tabel 5.1.13**      **Produksi Buah-buahan Menurut Kecamatan dan Jenis Tanaman di Kabupaten Lamandau (kuintal), 2023 dan 2024**  
***Production of Fruits by District and Kind of Plant in Lamandau Regency (kuintal), 2023 and 2024***

Kecamatan <i>District</i>	Alpukat/ <i>Avocado</i>		Anggur/ <i>Grape</i>	
	2023	2024*	2023	2024*
(1)	(2)	(3)	(4)	(5)
1 Bulik	10,00	24,50	—	—
2 Sematu Jaya	2.050,00	11.400,00	—	—
3 Mentobi Raya	12,50	50,00	8,00	—
4 Bulik Timur	0,90	0,40	—	—
5 Lamandau	—	—	—	—
6 Belantikan Raya	—	22,75	—	—
7 Delang	25,00	12,00	—	—
8 Batangkawa	2,30	—	—	—
<b>Kabupaten Lamandau</b>	<b>2.100,70</b>	<b>11.509,65</b>	<b>8,00</b>	<b>—</b>

Lanjutan Tabel/*Continued Table* 5.1.13

Kecamatan <i>District</i>	Belimbing/ <i>Star Fruit</i>		Duku/ <i>Duku</i>	
	2023	2024*	2023	2024*
(1)	(6)	(7)	(8)	(9)
1 Bulik	18,00	18,00	—	368,96
2 Sematu Jaya	150,00	80,00	1.400,00	4.000,00
3 Menthobi Raya	667,44	694,83	247,00	388,88
4 Bulik Timur	74,93	20,50	8,20	133,80
5 Lamandau	301,00	297,00	30,00	120,00
6 Belantikan Raya	22,00	80,00	—	862,50
7 Delang	42,00	—	7,60	—
8 Batangkawa	6,50	32,30	360,25	208,25
<b>Kabupaten Lamandau</b>	<b>1.280,87</b>	<b>1.222,63</b>	<b>2.053,05</b>	<b>6.082,39</b>

Lanjutan Tabel/*Continued Table* 5.1.13

Kecamatan <i>District</i>	Durian/ <i>Durian</i>		Jambu Air/ <i>Water Fruit</i>	
	2023	2024*	2023	2024*
(1)	(10)	(11)	(12)	(13)
1 Bulik	40,00	1.825,72	140,00	150,96
2 Sematu Jaya	5.250,00	5.800,00	305,00	385,00
3 Menthobi Raya	301,70	324,60	490,00	484,00
4 Bulik Timur	223,20	3.246,70	81,15	93,30
5 Lamandau	280,00	780,00	98,00	100,00
6 Belantikan Raya	1.060,00	2.173,00	102,20	21,12
7 Delang	1.100,00	4.500,00	—	4,00
8 Batangkawa	420,10	465,25	15,70	6,30
Kabupaten Lamandau	8.675,00	19.115,27	1.232,05	1.244,68

Lanjutan Tabel/*Continued Table 5.1.13*

Kecamatan <i>District</i>	Jambu Biji/ <i>Rose Fruit</i>		Jengkol/ <i>Jengkol</i>	
	2023	2024*	2023	2024*
(1)	(14)	(15)	(16)	(17)
1 Bulik	1.335,04	683,44	30,00	1.230,40
2 Sematu Jaya	9.700,00	1.600,00	640,00	600,00
3 Menthobi Raya	284,00	284,00	1.576,00	560,40
4 Bulik Timur	91,70	115,90	1.020,10	319,10
5 Lamandau	120,00	81,00	1.080,00	250,00
6 Belantikan Raya	60,00	37,60	1.405,00	425,00
7 Delang	51,00	48,00	1.400,00	500,00
8 Batangkawa	42,30	11,85	640,00	870,50
<b>Kabupaten Lamandau</b>	<b>11.684,04</b>	<b>2.861,79</b>	<b>7.791,10</b>	<b>4.755,40</b>

Lanjutan Tabel/*Continued Table* 5.1.13

Kecamatan <i>District</i>	Jeruk Besar/ <i>Pomelo</i>		Jeruk Siam/ <i>Tangerine</i>	
	2023	2024*	2023	2024*
(1)	(18)	(19)	(20)	(21)
1 Bulik	–	–	600,00	600,00
2 Sematu Jaya	310,00	245,00	6.975,00	5.716,00
3 Menthobi Raya	824,00	824,00	144,00	144,00
4 Bulik Timur	12,20	10,50	143,85	69,90
5 Lamandau	–	–	110,00	126,00
6 Belantikan Raya	–	–	18,00	35,00
7 Delang	5,00	25,00	80,00	305,00
8 Batangkawa	–	–	1,50	3,25
Kabupaten Lamandau	1.151,20	1.104,50	8.072,35	6.999,15



Lanjutan Tabel/*Continued Table* 5.1.13

Kecamatan <i>District</i>	Mangga/Mango		Manggis/Mangosteen	
	2023	2024*	2023	2024*
(1)	(22)	(23)	(24)	(25)
1 Bulik	10,00	315,98	200,00	848,00
2 Sematu Jaya	3.450,00	11.000,00	—	50,00
3 Menthobi Raya	134,00	140,00	20,00	47,80
4 Bulik Timur	42,20	74,20	—	9,70
5 Lamandau	130,00	270,00	60,00	48,00
6 Belantikan Raya	154,80	300,00	—	—
7 Delang	36,00	—	—	13,00
8 Batangkawa	12,50	46,10	—	65,75
<b>Kabupaten Lamandau</b>	<b>3.969,50</b>	<b>12.146,28</b>	<b>280,00</b>	<b>1.082,25</b>

Lanjutan Tabel/*Continued Table 5.1.13*

Kecamatan <i>District</i>	Melinjo/ <i>Melinjo</i>		Nangka/ <i>Jack Fruit</i>	
	2023	2024*	2023	2024*
(1)	(26)	(27)	(28)	(29)
1 Bulik	40,00	1.218,02	1.160,00	938,32
2 Sematu Jaya	3.950,00	2.120,00	9.500,00	7.700,00
3 Menthobi Raya	3.872,00	66,60	12.680,00	12.680,00
4 Bulik Timur	21,46	19,98	574,70	238,90
5 Lamandau	31,00	25,45	285,00	240,00
6 Belantikan Raya	—	—	817,50	891,00
7 Delang	3,00	—	—	100,00
8 Batangkawa	7,50	—	687,10	592,50
<b>Kabupaten Lamandau</b>	<b>7.924,96</b>	<b>3.450,05</b>	<b>25.704,30</b>	<b>23.380,72</b>

Lanjutan Tabel/*Continued Table* 5.1.13

Kecamatan <i>District</i>	Nenas/ <i>Pineapple</i>		Pepaya/ <i>Papaya</i>	
	2023	2024*	2023	2024*
(1)	(30)	(31)	(32)	(33)
1 Bulik	816,00	308,00	560,00	283,87
2 Sematu Jaya	1.950,00	1.820,00	11.000,00	29.000,00
3 Mentobi Raya	55,20	32,65	2.348,30	1.106,90
4 Bulik Timur	20,25	86,60	114,25	132,15
5 Lamandau	62,00	82,00	80,00	109,00
6 Belantikan Raya	—	0,75	100,60	79,50
7 Delang	48,00	16,00	24,00	63,00
8 Batangkawa	47,90	26,45	75,76	26,25
<b>Kabupaten Lamandau</b>	<b>2.999,35</b>	<b>2.372,45</b>	<b>14.302,91</b>	<b>30.800,67</b>

Lanjutan Tabel/*Continued Table* 5.1.13

Kecamatan <i>District</i>	Petai/ <i>Cluster Bean</i>		Pisang/ <i>Banana</i>	
	2023	2024*	2023	2024*
(1)	(34)	(35)	(36)	(37)
1 Bulik	35,00	362,28	18.100,00	4.259,88
2 Sematu Jaya	250,00	25,00	16.300,00	47.500,00
3 Menthobi Raya	344,40	344,30	692,30	639,30
4 Bulik Timur	78,09	40,00	4.326,75	1.629,90
5 Lamandau	75,00	28,00	2.800,00	2.370,00
6 Belantikan Raya	111,40	3,60	879,38	817,90
7 Delang	198,00	21,00	4.440,00	4.925,00
8 Batangkawa	—	30,60	810,90	197,66
Kabupaten Lamandau	1.091,89	854,78	48.349,33	62.339,64

Lanjutan Tabel/*Continued Table 5.1.13*

Kecamatan <i>District</i>	Rambutan/ <i>Rambutan</i>		Salak/ <i>Snakefruit</i>	
	2023	2024*	2023	2024*
(1)	(38)	(39)	(40)	(41)
1 Bulik	30,00	2.722,56	755,00	278,00
2 Sematu Jaya	4.500,00	3.000,00	2.270,00	2.000,00
3 Menthobi Raya	1.568,92	1.368,69	237,60	238,20
4 Bulik Timur	248,60	330,50	30,27	9,80
5 Lamandau	190,00	310,00	—	—
6 Belantikan Raya	421,50	62,50	—	—
7 Delang	40,00	68,00	—	—
8 Batangkawa	19,60	72,90	—	—
<b>Kabupaten Lamandau</b>	<b>7.018,62</b>	<b>7.935,15</b>	<b>3.292,87</b>	<b>2.526,00</b>

Lanjutan Tabel/*Continued Table* 5.1.13

Kecamatan <i>District</i>	Sawo/ <i>Sawo</i>		Sirsak/ <i>Sour Sop</i>	
	2023	2024*	2023	2024*
(1)	(42)	(43)	(44)	(45)
1 Bulik	112,50	186,00	83,20	195,00
2 Sematu Jaya	800,00	1.280,00	450,00	185,00
3 Menthobi Raya	484,32	484,24	67,04	67,28
4 Bulik Timur	27,90	16,30	112,20	25,10
5 Lamandau	19,00	16,00	32,00	25,00
6 Belantikan Raya	—	—	30,00	1,80
7 Delang	—	—	—	2,00
8 Batangkawa	—	2,45	1,50	50,00
Kabupaten Lamandau	1.443,72	1.984,99	775,94	551,18

Lanjutan Tabel/*Continued Table* 5.1.13

Kecamatan <i>District</i>	Sukun/ <i>Breadfruti</i>		Buah Naga/ <i>Dragon Fruit</i>	
	2023	2024*	2023	2024*
(1)	(46)	(47)	(48)	(49)
1 Bulik	60,00	110,04	158,00	385,25
2 Sematu Jaya	510,00	1.620,00	350,00	2.250,00
3 Menthobi Raya	49,16	5,60	368,00	578,85
4 Bulik Timur	104,00	19,00	119,60	40,50
5 Lamandau	30,00	36,00	4,00	18,00
6 Belantikan Raya	—	2,50	—	—
7 Delang	—	3,00	—	2,50
8 Batangkawa	1,50	—	5,00	62,65
<b>Kabupaten Lamandau</b>	<b>754,66</b>	<b>1.796,14</b>	<b>1.004,60</b>	<b>3.337,75</b>

Lanjutan Tabel/*Continued Table* 5.1.13

Kecamatan <i>District</i>	Lemon/ <i>Lemon</i>		Lengkeng/ <i>Dimocarpus Longan</i>	
	2023	2024*	2023	2024*
(1)	(50)	(51)	(52)	(53)
1 Bulik	75,00	600,00	37,50	480,00
2 Sematu Jaya	44,00	19,00	140,00	60,00
3 Menthobi Raya	27,00	64,70	20,00	33,00
4 Bulik Timur	–	0,20	20,85	36,30
5 Lamandau	99,00	103,00	9,00	15,00
6 Belantikan Raya	–	–	–	–
7 Delang	6,00	12,00	–	–
8 Batangkawa	2,10	2,55	–	–
<b>Kabupaten Lamandau</b>	<b>253,10</b>	<b>801,45</b>	<b>227,35</b>	<b>624,30</b>

Catatan/*Note*: \*2024 Angka Sementara

Sumber/*Source*: Badan Pusat Statistik, Statistik Pertanian Hortikultura SPH-BST/*BPS-Statistics Indonesia, Agricultural Statistic for Horticulture SPH-BST*



**Tabel**  
**Table** 5.1.14**Produksi Buah-Buahan dan Sayuran Tahunan Menurut  
Jenis Tanaman di Kabupaten Lamandau (kuintal), 2021–  
2024**  
*Production of Annual Fruits and Vegetables by Kind of Plant  
in Lamandau Regency (quintal), 2021–2024*

Jenis Tanaman/Kind of Plants	2021	2022	2023	2024*
(1)	(2)	(3)	(4)	(5)
<b>Buah–Buahan/Fruits:</b>				
Alpukat/Avocado	421,00	502,20	2.100,70	11.509,65
Anggur/Grape	–	–	8,00	–
Apel/Apple	–	–	–	–
Belimbing/Star Fruit	1.402,44	1.365,49	1.281,87	1.222,63
Buah Naga/Dragon Fruit	1.262,10	1.036,40	1.004,60	3.337,75
Duku/Langsar/Kokosan/Duku	3.330,15	–	2.053,05	6.082,39
Durian/Durian	17.289,05	1.416,10	8.675,00	19.115,27
Jambu Air/Water Apple	1.459,05	1.187,50	1.232,05	1.244,68
Jambu Biji/Guava	3.774,10	4.281,80	11.684,04	2.861,79
Jengkol/Jengkol	19.446,20	10.448,80	7.791,10	4.755,40
Jeruk Besar/Pomelo	877,60	949,80	1.151,20	1.104,50
Jeruk Lemon/Lemon	163,80	162,90	253,10	801,45
Jeruk Siam/Keprok/Tangerine/Orange	5.219,05	11.756,60	8.072,35	6.999,15
Lengkeng/Dimocarpus Longan	92,20	137,11	227,35	624,30
Mangga/Mango	4.660,17	1.508,35	3.969,50	12.146,28
Manggis/Mangosteen	2.370,30	79,00	280,00	1.082,25
Markisa/Marquisa	–	–	–	–
Nangka/Cempedak/Jack Fruit	29.865,55	16.541,65	25.704,30	23.380,72

Lanjutan Tabel/*Continued Table* 5.1.14

Jenis Tanaman/ <i>Kind of Plants</i>	2021	2022	2023	2024*
(1)	(2)	(3)	(4)	(5)
Nenas/Pineapple	2.339,35	2.763,87	2.999,35	2.372,45
Pepaya/Papaya	14.644,39	15.177,90	14.302,91	30.800,67
Pisang/Banana	44.799,48	47.113,55	48.349,33	62.339,64
Rambutan/Rambutan	24.308,60	2.165,62	7.018,62	7.935,15
Salak/Snakefruit	1.586,54	2.480,20	3.292,87	2.526,00
Sawo/Sawo	1.319,12	1.733,92	1.443,72	1.984,99
Sirsak/Soursop	1.032,34	446,64	775,94	551,18
Sukun/Bread Fruit	576,01	160,20	754,66	1.796,14
<b>Sayuran/<i>Vegetables:</i></b>				
Melinjo/Gnetum/Melinjo	8.849,65	6.302,11	7.924,96	3.450,05
Petai/Twisted Cluster Bean	1.445,38	799,75	1.091,89	854,78

Catatan/*Note:*       \*2024 Angka Sementara  
Sumber/*Source:*    Badan Pusat Statistik, Statistik Pertanian Hortikultura SPH-BST/BPS-Statistics Indonesia, *Agricultural Statistic for Horticulture SPH-BST*

## 5.2 PERKEBUNAN

### ESTATE CROPS

**Tabel 5.2.1** Luas Areal Tanaman Perkebunan Menurut Kecamatan dan Jenis Tanaman di Kabupaten Lamandau (ha), 2023 dan 2024  
**Planted Area of Estate Crops by District and Type of Crops in Lamandau Regency (ha), 2023 and 2024**

Kecamatan <i>District</i>	Kelapa Sawit/Oil Palm		Kelapa/Coconut	
	2023	2024	2023	2024
(1)	(2)	(3)	(4)	(5)
1 Bulik	13.966,00	14.075,00	36,00	36,00
2 Sematu Jaya	8.676,00	8.690,00	13,00	13,00
3 Menthobi Raya	7.789,00	7.839,00	2,95	2,95
4 Bulik Timur	1.427,00	1.910,00	4,00	4,00
5 Lamandau	1.430,00	1.660,00	51,00	51,00
6 Belantikan Raya	1.192,00	1.217,00	1,30	1,30
7 Delang	260,00	350,00	80,00	80,00
8 Batangkawa	200,00	250,00	3,75	3,75
<b>Kabupaten Lamandau</b>	<b>34.940,00</b>	<b>35.991,00</b>	<b>192,00</b>	<b>192,00</b>

Lanjutan Tabel/*Continued Table* 5.2.1

Kecamatan <i>District</i>	Karet/ <i>Rubber</i>		Kopi/ <i>Coffee</i>	
	2023	2024	2023	2024
(1)	(6)	(7)	(8)	(9)
1 Bulik	726,00	721,00	9,00	9,00
2 Sematu Jaya	10,00	10,00	1,00	1,00
3 Menthobi Raya	171,00	171,00	7,00	7,00
4 Bulik Timur	545,00	545,00	0,20	0,20
5 Lamandau	816,00	816,00	6,50	6,50
6 Belantikan Raya	578,00	578,00	105,25	105,25
7 Delang	3.213,00	3.213,00	14,00	14,00
8 Batangkawa	1.015,00	1.015,00	10,95	10,95
<b>Kabupaten Lamandau</b>	<b>7.074,00</b>	<b>7.069,00</b>	<b>153,90</b>	<b>153,90</b>

Lanjutan Tabel/*Continued Table* 5.2.1

Kecamatan <i>District</i>	Kakao/Cocoa		Tebu/Sugar cane	
	2023	2024	2023	2024
(1)	(10)	(11)	(12)	(13)
1 Bulik	4,00	4,00	1,50	1,50
2 Sematu Jaya	—	—	—	—
3 Mentobi Raya	1,00	1,00	—	—
4 Bulik Timur	—	—	—	—
5 Lamandau	—	—	2,00	2,00
6 Belantikan Raya	5,00	5,00	—	—
7 Delang	2,00	2,00	1,50	1,50
8 Batangkawa	—	—	0,60	0,60
<b>Kabupaten Lamandau</b>	<b>12,00</b>	<b>12,00</b>	<b>5,60</b>	<b>5,60</b>

Lanjutan Tabel/*Continued Table 5.2.1*

Kecamatan <i>District</i>	Teh/ <i>Tea</i>		Tembakau/ <i>Tobacco</i>	
	2023	2024	2023	2024
(1)	(14)	(15)	(16)	(17)
1 Bulik	50,00	50,00	—	5,00
2 Sematu Jaya	—	—	0,30	0,30
3 Menthobi Raya	1,00	1,00	—	—
4 Bulik Timur	—	—	3,07	3,07
5 Lamandau	48,00	48,00	5,00	5,00
6 Belantikan Raya	0,75	0,75	2,60	2,60
7 Delang	3,00	3,00	17,50	17,50
8 Batangkawa	—	—	4,00	4,00
<b>Kabupaten Lamandau</b>	<b>102,75</b>	<b>102,75</b>	<b>32,47</b>	<b>37,47</b>

Catatan/*Note*: —

Sumber/*Source*: Dinas Pertanian dan Perikanan Kabupaten Lamandau/*Agriculture and Fishery Office of Lamandau Regency*

**Tabel**  
**Table** 5.2.2**Produksi Perkebunan Menurut Kecamatan dan Jenis  
Tanaman di Kabupaten Lamandau (ton), 2023 dan 2024**  
***Production of Estates by District and Type of Crops in  
Lamandau Regency (ton), 2023 and 2024***

Kecamatan <i>District</i>	Kelapa Sawit/Oil Palm		Kelapa/Coconut	
	2023	2024	2023	2024
(1)	(2)	(3)	(4)	(5)
1 Bulik	48.300,00	48.300,00	2,32	2,32
2 Sematu Jaya	30.500,00	29.400,00	1,00	1,00
3 Mentohi Raya	21.980,00	22.690,00	0,40	0,40
4 Bulik Timur	4.100,00	4.170,00	0,21	0,21
5 Lamandau	1.870,00	2.401,00	1,20	1,20
6 Belantikan Raya	4.400,00	4.410,00	0,04	0,04
7 Delang	438,00	457,00	3,20	3,20
8 Batangkawa	237,00	243,00	0,75	0,57
<b>Kabupaten Lamandau</b>	<b>111.825,00</b>	<b>112.071,00</b>	<b>9,12</b>	<b>8,94</b>

Lanjutan Tabel/*Continued Table 5.2.2*

Kecamatan <i>District</i>	Karet/ <i>Rubber</i>		Kopi/ <i>Coffee</i>	
	2023	2024	2023	2024
(1)	(6)	(7)	(8)	(9)
1 Bulik	2,30	2,30	0,40	0,40
2 Sematu Jaya	1,40	1,40	—	—
3 Menthobi Raya	8,80	8,80	0,02	0,02
4 Bulik Timur	13,00	13,00	—	—
5 Lamandau	41,00	41,00	0,02	0,02
6 Belantikan Raya	38,00	38,00	0,01	0,01
7 Delang	1.000,00	840,00	0,05	0,05
8 Batangkawa	175,00	175,00	0,11	0,11
Kabupaten Lamandau	1.279,50	1.119,50	0,61	0,61



Lanjutan Tabel/*Continued Table 5.2.2*

Kecamatan <i>District</i>	Kakao/ <i>Cocoa</i>		Tebu/ <i>Sugar cane</i>	
	2023	2024	2023	2024
(1)	(10)	(11)	(12)	(13)
1 Bulik	—	—	—	—
2 Sematu Jaya	—	—	—	—
3 Menthobi Raya	—	—	—	—
4 Bulik Timur	—	—	—	—
5 Lamandau	—	—	0,03	0,03
6 Belantikan Raya	—	—	—	—
7 Delang	0,24	0,24	0,05	0,05
8 Batangkawa	—	—	0,21	0,21
<b>Kabupaten Lamandau</b>	<b>0,24</b>	<b>0,00</b>	<b>0,29</b>	<b>0,29</b>

Lanjutan Tabel/*Continued Table 5.2.2*

Kecamatan <i>District</i>	Teh/ <i>Tea</i>		Tembakau/ <i>Tobacco</i>	
	2023	2024	2023	2024
(1)	(14)	(15)	(16)	(17)
1 Bulik	—	—	-	-
2 Sematu Jaya	—	—	0,02	0,02
3 Menthobi Raya	—	—	-	-
4 Bulik Timur	—	—	0,51	0,51
5 Lamandau	—	—	0,60	0,60
6 Belantikan Raya	—	—	0,68	0,68
7 Delang	0,21	0,21	2,50	2,50
8 Batangkawa	—	—	0,76	0,76
<b>Kabupaten Lamandau</b>	<b>0,21</b>	<b>0,21</b>	<b>5,07</b>	<b>5,07</b>

Catatan/*Note*: —

Sumber/*Source*: Dinas Pertanian dan Perikanan Kabupaten Lamandau/*Agriculture and Fishery Office of Lamandau Regency*

**Tabel**  
**Table** 5.2.3

**Luas Areal Tanaman Perkebunan Rakyat Menurut Jenis Tanaman di Kabupaten Lamandau (ha), 2020–2024**  
**Area of Smallholder by Type of Crops in Lamandau Regency (ha), 2020–2024**

Jenis Tanaman Type of Crops	2020	2021	2022	2023	2024
(1)	(2)	(3)	(4)	(5)	(6)
<b>Tanaman tahunan</b> <b>Perennial crops</b>					
Karet/Rubber	7.103,00	7.091,00	7.084,00	7.074,00	7.069,00
Kelapa/Coconut	198,00	192,00	192,00	192,00	192,00
Kelapa Sawit/Oil Palm	33.897,00	34.327,00	34.926,00	34.940,00	35.991,00
Kopi/Coffee	150,69	96,59	169,40	153,90	153,90
Kakao/Cocoa	8,00	7,00	12,00	12,00	12,00
Teh/Tea	—	—	—	—	—
Jambu mete/Cashew nut	—	—	—	—	—
Pala/Nutmeg	—	—	—	—	—
Lada/Pepper	104,87	104,37	104,37	102,75	102,75
<b>Tanaman semusim</b> <b>Seasonal crops</b>					
Tebu/Sugar Cane	—	—	—	—	—
Tembakau/Tobacco	—	—	—	—	—
Nilam/Patchouli	—	—	—	—	—

Catatan/Note: —

Sumber/Source: Dinas Pertanian dan Perikanan Kabupaten Lamandau/Agriculture and Fishery Office of Lamandau Regency

**Tabel 5.2.4**      **Produksi Perkebunan Rakyat Menurut Jenis Tanaman di Kabupaten Lamandau (ton), 2020–2024**  
**Table**            **Production of Smallholder by Type of Crops in Lamandau Regency (ton), 2020–2024**

Jenis Tanaman Type of Crops	2020	2021	2022	2023	2024
(1)	(2)	(3)	(4)	(5)	(6)
<b>Tanaman tahunan</b>					
<b>Perennial crops</b>					
Karet/Rubber	1.773,98	1.807,15	1.331,40	1.279,50	1.119,50
Kelapa/Coconut	74,98	75,22	75,20	9,12	8,94
Kelapa Sawit/Oil Palm	105.560,23	107.762,45	110.294,78	111.825,00	112.071,00
Kopi/Coffee	43,39	0,18	0,82	0,61	0,61
Kakao/Cocoa	0,40	0,39	0,39	0,24	0,24
Teh/Tea	—	—	—	—	—
Jambu mete/Cashew nut	—	—	—	—	—
Pala/Nutmeg	—	—	—	—	—
Lada/Pepper	10,18	5,28	0,39	0,21	0,21
<b>Tanaman semusim</b>					
<b>Seasonal crops</b>					
Tebu/Sugar Cane	—	—	—	—	—
Tembakau/Tobacco	—	—	—	—	—
Nilam/Patchouli	—	—	—	—	—

Catatan/Note: —  
Sumber/Source: Dinas Pertanian dan Perikanan Kabupaten Lamandau/Agriculture and Fishery Office of Lamandau Regency

### 5.3 PERTANIAN, PETERNAKAN, DAN PERIKANAN AGRICULTURE, LIVESTOCK AND FISHERY

**Tabel 5.3.1 Luas Panen, Produksi Beras, dan Produksi Beras di Kabupaten Lamandau, 2023-2024**  
**Table Harvested Area, GKG Production, and Rice Production by in Lamandau Regency, 2023-2024**

Tahun Years	Luas Panen Harvested Area (Ha)	Produksi Beras Rice Production (Ton)	Produktivitas Productivity (Quintal/Ha)
(1)	(2)	(3)	(4)
2023	250,54	434,12	29,17
2024*	288,41	473,07	27,61

Catatan/Note: \*2024 Angka Sementara

Sumber/Source: BPS, Survei Kerangka Sampling Area/BPS-Statistics Indonesia, Area Sampling Frame Survey

**Tabel 5.3.2**      **Populasi Ternak Menurut Kecamatan dan Jenis Ternak di Kabupaten Lamandau, 2024**  
**Table**      **Livestock Population by Subdistrict and Kind of Livestock in Lamandau Regency, 2024**

Kecamatan Subdistrict	Sapi Perah Dairy Cattle	Sapi Potong Beef Cattle	Kerbau Buffalo	Kambing Goat	Domba Sheep	Babi Pig
(1)	(2)	(3)	(4)	(5)	(6)	(7)
1 Bulik	—	809	—	1.268	—	503
2 Sematu Jaya	—	288	—	1.312	—	40
3 Mentobi Raya	—	338	—	1.331	—	166
4 Bulik Timur	—	2.057	—	635	—	502
5 Lamandau	—	370	—	26	—	533
6 Belantikan Raya	—	155	—	48	—	631
7 Delang	—	83	—	14	—	560
8 Batangkawa	—	79	—	3	—	405
<b>Kabupaten Lamandau</b>	<b>—</b>	<b>4.179</b>	<b>—</b>	<b>4.637</b>	<b>—</b>	<b>3.340</b>

Catatan/Note: —  
Sumber/Source: Dinas Pertanian dan Perikanan Kabupaten Lamandau/Agriculture and Fishery Office of Lamandau Regency

**Tabel**  
**Table 5.3.3****Populasi Unggas Menurut Kecamatan dan Jenis Unggas di  
Kabupaten Lamandau, 2024**  
*Poultry Population by Subdistrict and Kind of Poultry in  
Lamandau Regency, 2024*

Kecamatan Subdistrict	Ayam Kampung Native Chicken	Ayam Petelur Layer	Ayam Pedaging Broiler	Itik Duck	Itik Manila Muscovy Duck
(1)	(2)	(3)	(4)	(5)	(6)
1 Bulik	15.311	3.550	1.580.000	2.354	282
2 Sematu Jaya	15.397	—	144.000	2.744	297
3 Mentobi Raya	16.603	1.000	—	3.011	293
4 Bulik Timur	14.217	—	—	2.833	198
5 Lamandau	9.140	—	—	682	183
6 Belantikan Raya	8.232	—	—	1.597	143
7 Delang	8.571	3.000	—	471	112
8 Batangkawa	5.614	—	—	348	57
<b>Kabupaten Lamandau</b>	<b>93.085</b>	<b>7.550</b>	<b>1.724.000</b>	<b>14.040</b>	<b>1.565</b>

Catatan/Note: —

Sumber/Source: Dinas Pertanian dan Perikanan Kabupaten Lamandau/Agriculture and Fishery Office of Lamandau Regency

**Tabel 5.3.4** Jumlah Ternak yang Dipotong Menurut Kecamatan dan Jenis Ternak di Kabupaten Lamandau, 2024  
*Livestock Slaughtered by Subdistrict and Kind of Livestock in Lamandau Regency, 2024*

Kecamatan Subdistrict	Sapi Perah Dairy Cattle	Sapi Potong Beef Cattle	Kerbau Buffalo	Kambing Goat	Domba Sheep	Babi Pig
(1)	(2)	(3)	(4)	(5)	(6)	(7)
1 Bulik	—	538	—	116	—	45
2 Sematu Jaya	—	88	—	56	—	5
3 Mentohi Raya	—	72	—	36	—	17
4 Bulik Timur	—	48	—	21	—	18
5 Lamandau	—	14	—	2	—	17
6 Belantikan Raya	—	7	—	6	—	20
7 Delang	—	5	—	1	—	23
8 Batangkawa	—	3	—	-	—	19
<b>Kabupaten Lamandau</b>	<b>—</b>	<b>775</b>	<b>—</b>	<b>238</b>	<b>—</b>	<b>164</b>

Catatan/Note: —

Sumber/Source: Dinas Pertanian dan Perikanan Kabupaten Lamandau/Agriculture and Fishery Office of Lamandau Regency



**Tabel**  
**Table** 5.3.5

**Jumlah Rumah Tangga Perikanan Tangkap Menurut Kecamatan dan Subsektor di Kabupaten Lamandau, 2023 dan 2024**  
***Number of Fish Capture Households by Subdistrict and Subsector in Lamandau Regency, 2023 and 2024***

Kecamatan <i>District</i>	Perikanan Laut/ <i>Marine Fisheries</i>		Perairan Umum/ <i>Inland Fisheries</i>		Jumlah/ <i>Total</i>	
	2023	2024*	2023	2024*	2023	2024*
(1)	(2)	(3)	(4)	(5)	(6)	(7)
1 Bulik	—	—	105	117	105	117
2 Sematu Jaya	—	—	57	57	57	57
3 Menthobi Raya	—	—	35	35	35	35
4 Bulik Timur	—	—	46	46	46	46
5 Lamandau	—	—	98	98	98	98
6 Belantikan Raya	—	—	102	102	102	102
7 Delang	—	—	53	53	53	53
8 Batangkawa	—	—	63	63	63	63
<b>Kabupaten Lamandau</b>	<b>—</b>	<b>—</b>	<b>559</b>	<b>571</b>	<b>559</b>	<b>571</b>

Catatan/Note: —

Sumber/Source: Dinas Pertanian dan Perikanan Kabupaten Lamandau/Agriculture and Fishery Office of Lamandau Regency

**Tabel 5.3.6**      **Produksi Perikanan Tangkap Menurut Kecamatan dan Subsektor di Kabupaten Lamandau (ton), 2023 dan 2024**  
**Table**      **Production of Fish Capture by Subdistrict and Subsector in Lamandau Regency (ton), 2023 and 2024**

Kecamatan <i>District</i>	Perikanan Laut/ <i>Marine Fisheries</i>		Perairan Umum/ <i>Inland Fisheries</i>		Jumlah/ <i>Total</i>	
	2023	2024	2023	2024	2023	2024
(1)	(2)	(3)	(4)	(5)	(6)	(7)
1 Bulik	—	—	137,59	152,91	137,59	152,91
2 Sematu Jaya	—	—	97,43	61,16	97,43	61,16
3 Mentobi Raya	—	—	56,52	68,81	56,52	68,81
4 Bulik Timur	—	—	63,22	91,74	63,22	91,74
5 Lamandau	—	—	113,79	122,32	113,79	122,32
6 Belantikan Raya	—	—	126,43	107,03	126,43	107,03
7 Delang	—	—	67,68	84,10	67,68	84,10
8 Batangkawa	—	—	81,06	76,45	81,06	76,45
<b>Kabupaten Lamandau</b>	<b>—</b>	<b>—</b>	<b>743,72</b>	<b>764,52</b>	<b>743,72</b>	<b>764,52</b>

Catatan/Note: —

Sumber/Source: Dinas Pertanian dan Perikanan Kabupaten Lamandau/Agriculture and Fishery Office of Lamandau Regency

**Tabel**  
**Table 5.3.7**

**Jumlah Rumah Tangga Perikanan Budidaya Menurut Kecamatan dan Jenis Budidaya di Kabupaten Lamandau, 2024**  
**Number of Aquaculture Households by Subdistrict and Type of Aquaculture in Lamandau Regency, 2024**

Kecamatan Subdistrict	Budidaya Laut Marine Culture	Tambak Bracking Water Pond	Kolam Fresh Water Pond	Keramba Cage	Jaring Apung Floating Cage Net	Sawah Paddy Field	Jumlah Total
(1)	(2)	(3)	(4)	(5)	(6)	(7)	(8)
1 Bulik	—	—	132	56	131	—	319
2 Sematu Jaya	—	—	86	12	12	—	110
3 Mentobi Raya	—	—	83	13	16	—	112
4 Bulik Timur	—	—	51	16	14	—	81
5 Lamandau	—	—	61	18	18	—	97
6 Belantikan Raya	—	—	45	17	20	—	82
7 Delang	—	—	115	10	11	—	136
8 Batangkawa	—	—	65	20	23	—	108
<b>Kabupaten Lamandau</b>	<b>—</b>	<b>—</b>	<b>638</b>	<b>162</b>	<b>245</b>	<b>—</b>	<b>1.045</b>

Catatan/Note: —

Sumber/Source: Dinas Pertanian dan Perikanan Kabupaten Lamandau/Agriculture and Fishery Office of Lamandau Regency

**Tabel 5.3.8      Produksi Perikanan Budidaya Menurut Kecamatan dan Subsektor di Kabupaten Lamandau (ton), 2024**  
**Table      Production of Aquaculture by Subdistrict and Subsector in Lamandau Regency (ton), 2024**

Kecamatan Subdistrict	Budidaya Laut Marine Culture	Tambak Bracking Water Pond	Kolam Fresh Water Pond	Keramba Cage	Jaring Apung Floating Cage Net	Sawah Paddy Field	Jumlah Total
(1)	(2)	(3)	(4)	(5)	(6)	(7)	(8)
1 Bulik	—	—	233,31	127,88	567,51	—	928,70
2 Sematu Jaya	—	—	291,64	12,62	20,49	—	324,75
3 Menthobi Raya	—	—	198,32	22,76	87,62	—	308,70
4 Bulik Timur	—	—	151,65	24,86	52,41	—	228,92
5 Lamandau	—	—	46,66	20,93	56,34	—	123,93
6 Belantikan Raya	—	—	69,99	10,98	33,17	—	114,14
7 Delang	—	—	116,66	10,34	44,85	—	171,85
8 Batangkawa	—	—	58,33	4,63	6,41	—	69,37
<b>Kabupaten Lamandau</b>	—	—	<b>1166,56</b>	<b>235,00</b>	<b>868,80</b>	—	<b>2270,36</b>

Catatan/Note: —  
Sumber/Source: Dinas Pertanian dan Perikanan Kabupaten Lamandau/Agriculture and Fishery Office of Lamandau Regency



# Industri, Pertambangan, dan Energi Industry, Mining, and Energy



## Jumlah Pelanggan & Air Disalurkan, 2024

Number of Costumers & Distributed Water, 2024

### Jumlah Pelanggan Air Number of Costumers

**5.076** Pelanggan  
Costumer

### Jumlah Air yang Disalurkan Number of Distributed Water

**1.601.796** m<sup>2</sup>

## Jumlah Pelanggan & Listrik Terpasang, 2024

Number of Costumers & Installed Electricity, 2024



### Jumlah Pelanggan Listrik Number of Costumers

**28.124** Pelanggan  
Costumer

### Daya Listrik Terpasang Number of Installed Electricity

**49.257,50** KW





**PENJELASAN TEKNIS**

1. **Perusahaan Listrik Negara (PLN)** adalah Perusahaan Umum Milik Negara yang mempunyai aktivitas kegiatan pembangkitan, transmisi, dan distribusi tenaga listrik.
2. **Daya Terpasang** adalah kapasitas mesin pembangkit sesuai dengan spesifikasi dari pabrikan.
3. **Produksi Listrik** adalah energi yang dibangkitkan/ dihasilkan oleh mesin pembangkit.
4. **ListrikTerjual** adalah keseluruhan pendapatan PLN Lamandau dari penjualan tenaga listrik yang meliputi pelanggan di Kecamatan Bulik, Sematu Jaya, Menthobi Raya, Lamandau, Bulik Timur dan Delang, serta Desa Rungun di Kabupaten Kotawaringin Barat.
5. **Dipakai Sendiri** adalah total pemakaian energi listrik untuk komponen-komponen pendukung mesin pembangkit.
6. **Susut** adalah total energi listrik yang hilang dari keseluruhan produksi listrik.

**TECHNICAL NOTES**

1. **State Electricity Company (PLN)** is a State-owned Public Company that has the activity of generation, transmission and distribution of electricity.
2. **Installed Power** is the capacity of the generating engine in accordance with the specifications of the manufacturer.
3. **Electricity Production** is the energy generated/generated by generating machines.
4. **Electricity Sold** is the entire income of PLN Lamandau from the sale of electricity, which includes customers in Bulik District, Sematu Jaya District, Menthobi Raya District, Lamandau District, Bulik Timur District and Delang District, also Rungun Village of Kotawaringin Barat Regency.
5. **Self-Used** is the total electrical energy usage for the components supporting the generating engine.
6. **Shrinkage** is the total electrical energy lost from overall electricity production.



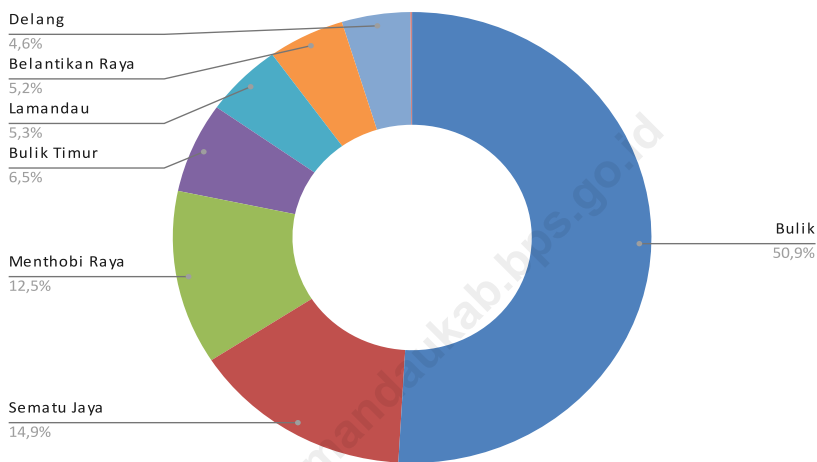
7. **Perusahaan Air Bersih** adalah perusahaan yang mempunyai aktivitas dalam penampungan, penjernihan, dan penyaluran air baku atau air bersih dari terminal air melalui saluran air, pipa atau mobil tangki (dalam satu pengelolaan administrasi dengan kegiatan ekonomi) kepada rumah tangga, perusahaan industri, atau pengguna komersial lainnya.
8. **Pelanggan** adalah individu atau kelompok, baik rumah tangga, perusahaan atau institusi non profit yang membeli dari perusahaan.
9. **Jumlah listrik/gas/air bersih yang terjual** adalah banyaknya listrik/gas/air bersih yang disalurkan kepada para pelanggan.
7. ***The Clean Water Company*** is a company that has activities in the reservoir, purification, and distribution of the raw water or clean water from water terminal through the conduit, pipe or tank car (within one administrative management of economic activity) to households, industries, or other commercial users.
8. ***Customers*** are individuals or groups, whether household, company or non-profit institutions that buy establishment.
9. ***The amount of Electricity/gas/clean water sold*** is the number of Electricity/gas /clean water distributed to customers.

**ULASAN**

Jumlah pelanggan listrik PLN di Kabupaten Lamandau selalu meningkat dari tahun 2021 hingga tahun 2024. Pada tahun 2024, jumlah pelanggan listrik PLN mencapai 28.124, naik 8,59 persen dibanding dengan tahun sebelumnya yaitu tahun 2023. Pelanggan tersebut didominasi oleh rumah tangga, yaitu sebanyak 26.183 pelanggan atau sebesar 90,37 persen. Pada tahun 2024, PLN Kabupaten Lamandau memproduksi listrik sebesar 63.113.340,00 KWh dan terjual sebanyak 58.166.769,00 KWh atau sebesar 92,16 persen.

**DESCRIPTION**

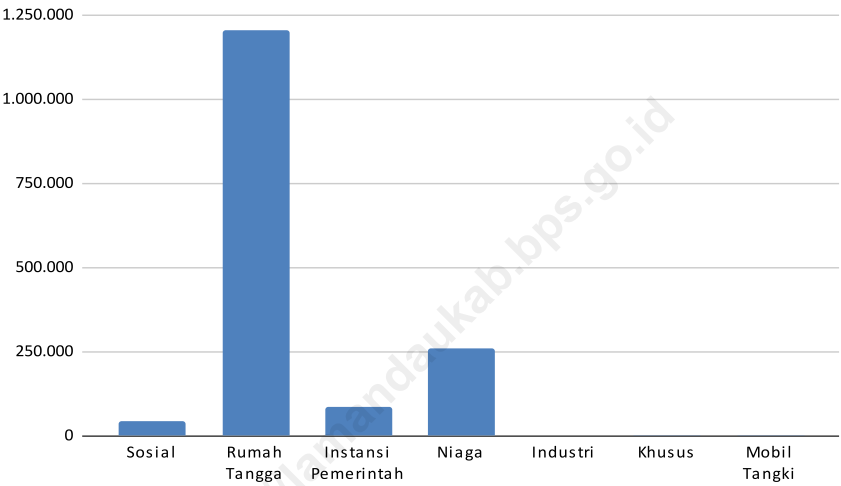
*The number of PLN electricity customers in Lamandau Regency will always increase from 2021 to 2024. In 2024, the number of PLN electricity customers will reach 28,124, an increase of 8.59 percent compared to the previous year, namely 2023. These customers are dominated by households, namely 26,183 customers or 90.37 percent. In 2024, PLN Lamandau Regency produces 63,113,340.00 KWh of electricity and sells 58,166,769.00 KWh or 92.16 percent.*



Sumber/Source : Perusahaan Listrik Negara Kabupaten Lamandau/Electricity Company of Lamandau Regency

**Gambar**  
**Figures** 6.1

**Persentase Jumlah Pelanggan Listrik Menurut  
Kecamatan di Kabupaten Lamandau, 2021-2024**  
**Percentage of Number of Registered Electricity  
Costumers by District in Lamandau Regency, 2021-2024**



Sumber/Source : Perusahaan Daerah Air Minum Kabupaten Lamandau/Clean Water Regional Establishment of Lamandau Regency

**Gambar**  
**Figures** 6.2

**Jumlah Air yang Disalurkan Menurut Jenis Pelanggan di Kabupaten Lamandau (m³), 2024**  
**Number of Distributed Clean Water by Type of Customers in Lamandau Regency (m³), 2024**

**Tabel**  
**Table** 6.1

**Daya Terpasang, Produksi, dan Distribusi Listrik PT.  
PLN (Persero) pada Cabang/Ranting PLN di Kabupaten  
Lamandau, 2021-2024**  
*Installed Electricity Power, Production, and Distribution  
of PT. PLN (Persero) at PLN Branch in Lamandau Regency,  
2021-2024*

Tahun Year	Daya Terpasang Installed Electricity Power (KW)	Produksi Listrik Electricity Production (KWh)	Listrik Terjual Electricity Sold (KWh)	Dipakai Sendiri Own Used (KWh)	Susut/ Hilang Shrinkage/ Lost (KWh)
(1)	(2)	(3)	(4)	(5)	(6)
2021	32.365,50	41.341.182,97	38.617.481,99	137.334,07	2.586.366,91
2022	36.484,20	46.155.740,20	42.621.343,26	293.729,56	3.240.667,38
2023	44.239,30	55.361.247,02	50.902.292,10	325.608,49	4.120.381,18
<b>2024</b>	<b>49.257,50</b>	<b>63.113.340,00</b>	<b>58.166.769,00</b>	<b>356.219,00</b>	<b>4.901.140,00</b>

Catatan/Note: —  
Sumber/Source: Perusahaan Listrik Negara Kabupaten Lamandau/Electricity Company of Lamandau Regency

**Tabel**  
**Table** 6.2

**Jumlah Pelanggan Listrik Menurut Kecamatan di  
Kabupaten Lamandau, 2021–2024**  
*Number of Electricity Customers by District in Lamandau  
Regency, 2021–2024*

Kecamatan <i>District</i>	2021	2022	2023	2024
(1)	(2)	(3)	(4)	(5)
1 Bulik	11.163	12.338	13.367	14.320
2 Sematu Jaya	3.610	3.875	4.038	4.196
3 Menthobi Raya	2.996	3.237	3.352	3.509
4 Bulik Timur	–	896	1.458	1.822
5 Lamandau	1.117	1.249	1.367	1.483
6 Belantikan Raya	–	161	1.230	1.459
7 Delang	921	1.047	1.087	1.298
8 Batangkawa	–	–	–	37
<b>Kabupaten Lamandau</b>	<b>19.807</b>	<b>22.803</b>	<b>25.899</b>	<b>28.124</b>

Catatan/Note: –

Sumber/Source: Perusahaan Listrik Negara Kabupaten Lamandau/*Electricity Company of Lamandau Regency*

**Tabel**  
**Table** 6.3

**Rata-Rata Pemakaian Listrik PLN Menurut Jenis Pelanggan di Kabupaten Lamandau, 2024**  
**Average of Electricity Consumption by Customer Type in Lamandau Regency, 2024**

Jenis Pelanggan <i>Customer Type</i>	Jumlah Pelanggan <i>Customers<sup>1</sup></i>	Total Pemakaian <i>Consumption Total</i> (KWH)	Pemakaian Rata-rata <i>KWH/Bulan</i> <i>Average of Electricity</i> <i>Consumption</i> (KWH/Month)
(1)	(2)	(3)	(4)
Rumah Tangga	26.183	41.019.687	3.418.307
Bisnis	1.470	8.789.490	732.458
Industri	12	2.485.747	207.146
Pemerintahan/Publik	411	3.018.530	251.544
Sosial	894	2.755.841	229.653
Layanan Khusus	4	97.371	8.114
<b>Total</b>	<b>28.974</b>	<b>58.166.666</b>	<b>4.847.222</b>

Catatan/Note: <sup>1</sup>Termasuk Desa Rungun di Kabupaten Kotawaringin Barat/Including Rungun Village in Kotawaringin Barat Regency  
Sumber/Source: Perusahaan Listrik Negara Kabupaten Lamandau/Electricity Company of Lamandau Regency

**Tabel**  
**Table** 6.4

**Jumlah Pelanggan dan Air yang Disalurkan Menurut Jenis Pelanggan di Kabupaten Lamandau, 2024**  
**Number of Customer and Distributed Clean Water by Type of Customers in Lamandau Regency, 2024**

Jenis Pelanggan <i>Customers Type</i>	Pelanggan <i>Customers</i>	Air Disalurkan <i>Distributed Water</i> (m <sup>3</sup> )	Nilai <i>Value</i> (Rp)
(1)	(2)	(3)	(4)
Sosial/ <i>Social</i>	75	45.400	Rp 114.223.000
Rumah Tangga/ <i>Household</i>	4.183	1.206.725	Rp 4.380.158.900
Instansi Pemerintah/ <i>Government Institution</i>	99	85.958	Rp 421.505.400
Niaga/ <i>Trade</i>	716	261.951	Rp 1.329.123.600
Industry/ <i>Industry</i>	—	—	—
Khusus/ <i>Exclusive</i>	3	302	Rp 604.000
Mobil Tangki/ <i>Tanker</i>	—	1.460	Rp 43.800.000
<b>Jumlah/Total</b>	<b>5.076</b>	<b>1.601.796</b>	<b>Rp 6.289.414.900</b>

Catatan/Note: ...

Sumber/Source: Perusahaan Daerah Air Minum Kabupaten Lamandau/*Clean Water Regional Establishment of Lamandau Regency*



**Tabel**  
**Table** 6.5

**Jumlah Pelanggan dan Air PDAM yang Didistribusikan di  
Kabupaten Lamandau, 2024**  
*Number of Customers and Distributed Water in Lamandau  
Regency, 2024*

<b>Bulan Month</b>	<b>Pelanggan Customers</b>	<b>Air Disalurkan Distributed Water (m<sup>3</sup>)</b>	<b>Nilai Value (Rp)</b>
(1)	(2)	(3)	(4)
Januari/January	4.823	138.305	Rp545.605.500
Februari/February	4.848	136.994	Rp538.068.200
Maret/March	4.865	104.066	Rp403.015.300
April/April	4.881	135.228	Rp527.550.500
Mei/May	4.910	135.854	Rp532.313.800
Juni/June	4.931	137.530	Rp540.393.500
Juli/July	4.984	117.324	Rp457.400.100
Agustus/August	4.996	149.269	Rp595.548.800
September/September	5.027	119.865	Rp467.453.900
Oktober/October	5.062	140.941	Rp555.717.000
November/November	5.062	147.945	Rp582.398.200
Desember/December	5.076	138.475	Rp543.950.100

Catatan/Note: ...  
Sumber/Source: Perusahaan Daerah Air Minum Kabupaten Lamandau/Clean Water Regional Establishment of Lamandau Regency

Bab  
Chapter  
**7**

# Pariwisata Tourism

## Jumlah Wisatawan Kabupaten Lamandau 2024 *Number of Tourist in Lamansau Regency 2024*

**190**

*Foreign  
Mancanegara*

*Domestik  
Domestic*

**30.757**

**46**

*Objek Wisata  
Tourist Attraction*

**38**

*Objek Budaya  
Cultural Object*

**24**

*Direktori Hotel  
Hotel Directory*



## PENJELASAN TEKNIS

1. **Konsep dan definisi pariwisata** mengikuti rekomendasi *World Tourism Organization* (WTO) dan *International Union of Office Travel Organization* (IUOTO).

2. **Wisatawan mancanegara** (wisman) ialah setiap pengunjung yang mengunjungi suatu negara di luar tempat tinggalnya, didorong oleh satu atau beberapa keperluan tanpa bermaksud memperoleh penghasilan di tempat yang dikunjungi dan lamanya kunjungan tersebut tidak lebih dari satu tahun (12 bulan). Definisi ini mencakup 2 (dua) kategori wisatawan mancanegara, yaitu:

- **Wisatawan (turis)** ialah setiap pengunjung seperti definisi di atas yang tinggal paling sedikit 24 jam, akan tetapi tidak lebih dari 1 (satu) tahun di tempat yang dikunjungi, dengan maksud antara lain: berlibur, rekreasi, olah raga, bisnis, menghadiri pertemuan, studi, dan kunjungan dengan alasan kesehatan.
- **Excursionist** ialah setiap pengunjung seperti definisi di atas yang tinggal kurang dari 24 jam di tempat yang dikunjungi (termasuk "Cruise passengers"), Cruise

## TECHNICAL NOTES

1. **The concept and definition of tourism** refers to the recommendations of the *World Tourism Organization* (WTO) and *International Union of Office Travel Organization* (IUOTO).

2. **An International Visitor** is any person visiting a country other than his usual place of residence for any reason other than for earning income in the country visited, and the length of stay is no more than one year (12 months). This definition covers two categories of foreign visitors, namely:

- **"Tourist"** is any visitor staying for at least 24 hours, but no more than one year, in the country visited, with the intention of visiting, and for any of these purposes: *Pleasure, recreation and sports, Business, visiting friends and relatives, missions, attending meetings, conferences, visit for health reasons and study.*
- **"Excursionist"** is any visitor staying less than 24 hours in the country visited including, *"Cruise Passengers", i.e, visitors arriving in a country without staying in any accommodation available in the visited country.*

Passengers ialah setiap pengunjung yang tiba di suatu negara di mana mereka tidak menginap di akomodasi yang tersedia di negara tersebut.

3. **Akomodasi** ialah suatu usaha yang menggunakan suatu bangunan atau sebagian bangunan yang disediakan secara khusus, dan setiap orang dapat menginap, makan serta memperoleh pelayanan dan fasilitas lainnya dengan pembayaran. Akomodasi dibedakan antara hotel dan akomodasi lainnya. Ciri khusus dari hotel adalah mempunyai restoran yang berada di bawah manajemen hotel tersebut.

4. **Hotel** adalah penyediaan akomodasi secara harian berupa kamar-kamar di dalam satu bangunan yang dapat dilengkapi dengan jasa pelayanan makan dan minum, kegiatan hiburan dan atau fasilitas lainnya. Hotel terdiri dari hotel berbintang dan hotel non-bintang.

3. **An accommodation** is an establishment using a building or a part of a building, prepared commercially for any person to stay, eat and obtain service as well as other facilities. Accommodation is segregated into hotel and other accommodations. The special characteristic of hotel is having a restaurant under hotel management.

4. **Hotel** is a daily supply of accommodation rooms within a building which can be equipped with eating and drinking services, entertainment activities and/or other facilities. Hotel consists of a classified hotel and a non-classified hotel.

**ULASAN**

Jumlah wisatawan di Kabupaten Lamandau berfluktuasi dari tahun 2019 hingga tahun 2024. Jumlah wisatawan berada pada jumlah tertinggi pada tahun 2022 yaitu 50.132 wisatawan. Sementara itu, jumlah wisatawan terendah pada tahun 2021 dengan 25.359 wisatawan.

Pada tahun 2020, tidak ada pendataan jumlah wisatawan karena keterbatasan akibat adanya pandemi Covid-19. Meskipun demikian, kemungkinan besar jumlah wisatawan pada periode tersebut jauh menurun. Hal ini adalah dampak dari pandemi Covid-19 yaitu antara lain penutupan tempat wisata serta pembatasan perjalanan.

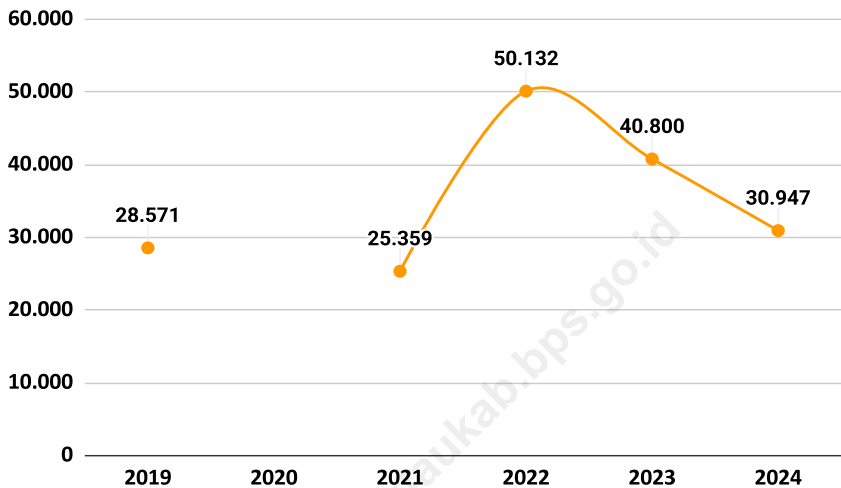
Seiring dengan meredanya pandemi Covid-19 dan mulai dilonggarkannya pembatasan perjalanan wisatawan pada akhir tahun 2021, jumlah wisatawan di Kabupaten Lamandau mulai meningkat kembali. Tercatat pada tahun 2022 terdapat lonjakan jumlah wisatawan sebanyak 50.132 wisatawan dan merupakan yang tertinggi dalam enam tahun terakhir. Akan tetapi, jumlah tersebut kembali melandai turun sekitar 18–24% dalam kurun tahun 2023–2024.

**DESCRIPTION**

*The number of tourists in Lamandau Regency fluctuates from 2019 to 2024. The number of tourists was at its highest in 2022, namely 50,132 tourists. Meanwhile, the lowest number of tourists was in 2021 with 25,359 tourists.*

*In 2020, there was no data collection on the number of tourists due to limitations caused by the Covid-19 pandemic. However, it is likely that the number of tourists during that period would decrease significantly. This is the impact of the Covid-19 pandemic, namely the closure of tourist attractions and travel restrictions.*

*As the Covid-19 pandemic subsided and tourist travel restrictions began to be relaxed at the end of 2021, the number of tourists in Lamandau Regency was starting to increase again. It was recorded that in 2022 there would be a spike in the number of tourists by 50,132 tourists and this was the highest in the last six years. However, this number will again decline to around 18–24% in the 2023–2024 period.*



Catatan/Note: Tidak ada pendataan selama 2020 karena pandemi Covid-19/There was no data collection during 2020 due to the Covid-19 pandemic

Sumber/Source : Dinas Pariwisata Kabupaten Lamandau/Regional Tourism Office of Lamandau Regency

**Gambar 7.1** Jumlah Wisatawan Mancanegara dan Domestik di Kabupaten Lamandau, 2019–2024

**Figures 7.1** Number of International and Domestic Visitors in Lamandau Regency, 2019–2024

**Tabel 7.1** Jumlah Rumah Makan/Restoran Menurut Kecamatan di Kabupaten Lamandau, 2021–2024  
*Number of Restaurants by District in Lamandau Regency, 2021–2024*

Kecamatan <i>District</i>	2021	2022	2023	2024
(1)	(2)	(3)	(4)	(5)
Bulik	104	185	186	186
Sematu Jaya	63	3	2	2
Menthobi Raya	29	21	21	21
Bulik Timur	16	–	–	–
Lamandau	10	11	11	32
Belantikan Raya	9	–	–	2
Delang	14	11	10	11
Batangkawa	–	–	–	3
<b>Kabupaten Lamandau</b>	<b>245</b>	<b>231</b>	<b>230</b>	<b>257</b>

Catatan/Note: –

Sumber/Source: Dinas Pariwisata Kabupaten Lamandau/Regional Tourism Office of Lamandau Regency



**Tabel**  
**Table** 7.2**Jumlah Wisatawan Mancanegara dan Domestik di  
Kabupaten Lamandau, 2019–2024**  
***Number of International and Domestic Visitors in  
Lamandau Regency, 2019–2024***

Tahun Years	Wisatawan Visitors		Jumlah Total
	Mancanegara International	Domestik Domestic	
(1)	(2)	(3)	(4)
2019	220	28.351	28.571
2020 <sup>1</sup>	...	...	...
2021	—	25.359	25.359
2022	5	50.127	50.132
2023	53	40.747	40.800
<b>2024</b>	<b>190</b>	<b>30.757</b>	<b>30.947</b>

Catatan/Note: <sup>1</sup>Tidak ada pendataan selama 2020 karena pandemi Covid-19/There was no data collection during 2020 due to the Covid-19 pandemic

Sumber/Source: Dinas Pariwisata Kabupaten Lamandau/Regional Tourism Office of Lamandau Regency

**Tabel**  
**Table** 7.3

**Direktori Objek Wisata di Kabupaten Lamandau, 2024**  
**Directory of Tourist Attraction in Lamandau Regency, 2024**

Objek Wisata <i>Tourist Attraction</i>	Lokasi <i>Location</i>	
	Kecamatan <i>District</i>	Desa/Kelurahan <i>Village/Subdistrict</i>
(1)	(2)	(3)
<b>1. Perbukitan/Hill</b>		
Bukit Sebayan	Kecamatan Delang	Desa Jojabo
Bukit Bagodung	Kecamatan Delang	Desa Nyalang
Bukit Lubang Kilat	Kecamatan Delang	Desa Riam Tinggi
Bukit Solongkuan	Kecamatan Delang	Desa Nyalang
Bukit Bolau	Kecamatan Lamandau	Kelurahan Tapin Bini
Bukit Sampuraga	Kecamatan Belantikan Raya	Desa Karang Besi
Bukit Saluai	Kecamatan Menthobi Raya	Desa Malata
Bukit Kubau	Kecamatan Menthobi Raya	Desa Lubuk Hiju
<b>2. Sungai &amp; Riam/River</b>		
Sungai Setengah	Kecamatan Delang	Desa Jojabo
Riam Tinggi	Kecamatan Delang	Desa Riam Tinggi
Riam Sedomboan	Kecamatan Delang	Desa Sepoyu
Riam Pandan	Kecamatan Lamandau	Desa Kawa
Riam Panyak	Kecamatan Lamandau	Desa Kawa
Riam Keladu	Kecamatan Batang Kawa	Desa Benakitan
Riam Leminding	Kecamatan Batang Kawa	Desa Jemuat
Riam Bahu Burung	Kecamatan Bulik Timur	Desa Nanga Kemujan
Riam Hantu	Kecamatan Menthobi Raya	Desa Lubuk Hiju

Lanjutan Tabel/*Continued Table 7.3*

Objek Wisata <i>Tourist Attraction</i>	Lokasi <i>Location</i>	
	Kecamatan <i>District</i>	Desa/Kelurahan <i>Village/Subdistrict</i>
(1)	(2)	(3)
<b>4. Buatan</b>		
Taman Bunga Celosia	Kecamatan Bulik	Desa Sumber Mulya
Kolam Renang BSM	Kecamatan Bulik	Desa Sumber Mulya
Kolam Renang Zam-Zam	Kecamatan Bulik	Kelurahan Nanga Bulik
Sendang Biru	Kecamatan Menthobi Raya	Desa Sumber Jaya
Bundaran Rusa	Kecamatan Bulik	Kelurahan Nanga Bulik
Taman Kota Nanga Bulik	Kecamatan Bulik	Kelurahan Nanga Bulik
Flying Fox	Kecamatan Delang	Desa Lopus
<b>5. Lainnya</b>		
Batu Batanggui	Kecamatan Bulik	Kelurahan Nanga Bulik
Batu Batungkat	Kecamatan Delang	Desa Kubung

Catatan/*Note*: —Sumber/*Source*: Dinas Pariwisata Kabupaten Lamandau/*Regional Tourism Office of Lamandau Regency*

**Tabel**  
**Table** 7.4

**Direktori Objek Cagar Budaya di Kabupaten Lamandau, 2024**  
**Directory of Cultural Historic Heritage Object in Lamandau Regency, 2024**

<b>Objek Cagar Budaya</b> <b>Cultural Historic Heritage Object</b>	<b>Lokasi</b> <b>Location</b>	
	<b>Kecamatan</b> <b>District</b>	<b>Desa/Kelurahan</b> <b>Village/Subdistrict</b>
(1)	(2)	(3)
Batu Batanggui	Kecamatan Bulik	Kelurahan Nanga Bulik
Tiang Tangga Lingkar Masjid Raudhatul Jannah	Kecamatan Bulik	Kelurahan Nanga Bulik
Rumah Pusaka Pintu Banaga	Kecamatan Batangkawa	Desa Kinipan
Batu Batongkat Lolaki	Kecamatan Delang	Desa Kubung
Batu Batongkat Botina	Kecamatan Delang	Desa Kubung
Rumah Adat Titis Poluh	Kecamatan Delang	Desa Kubung
Rumah Adat Rumbang Perak	Kecamatan Delang	Kelurahan Kudangan
Rumah Adat Ojung Batu	Kecamatan Delang	Kelurahan Kudangan
Rumah Adat Rumbang Rongas	Kecamatan Delang	Kelurahan Kudangan
Rumah Bintang Timur	Kecamatan Delang	Kelurahan Kudangan
Badik Retak Sembilan	Kecamatan Delang	Kelurahan Kudangan
Sangaji Jayo	Kecamatan Delang	Kelurahan Kudangan
Gadiah Patih Gauk	Kecamatan Delang	Kelurahan Kudangan
Intan Tampar Taji	Kecamatan Delang	Kelurahan Kudangan
Balango Iray Kelikar	Kecamatan Delang	Kelurahan Kudangan
Roga Rangkang Sepasang	Kecamatan Delang	Kelurahan Kudangan
Gerantung Aduh Mancung	Kecamatan Delang	Kelurahan Kudangan
Pinggane Pocah Bolah	Kecamatan Delang	Kelurahan Kudangan
Pinggane Wadah Mencuci Pusaka Bebanan Laman	Kecamatan Delang	Kelurahan Kudangan
Pinggane Wadah Sesaji Bebanan Laman	Kecamatan Delang	Kelurahan Kudangan

Lanjutan Tabel/*Continued Table 7.4*

Objek Cagar Budaya <i>Cultural Historic Heritage Object</i>	Lokasi <i>Location</i>	
	Kecamatan <i>District</i>	Desa/Kelurahan <i>Village/Subdistrict</i>
(1)	(2)	(3)
Tanduk Rusa Botina	Kecamatan Delang	Kelurahan Kudangan
Kantung Kalis	Kecamatan Delang	Kelurahan Kudangan
Batu Lomang	Kecamatan Delang	Kelurahan Kudangan
Batu Ketan	Kecamatan Delang	Kelurahan Kudangan
Batu Nasi	Kecamatan Delang	Kelurahan Kudangan
Rumah Bahai Pulau Pilas	Kecamatan Delang	Desa Riam Tinggi
Rumah Bahai Bintang Timur	Kecamatan Delang	Desa Riam Tinggi
Rumah Bahai Gunung Tungal	Kecamatan Delang	Desa Riam Tinggi
Rumah Bahai Salu Bagonang	Kecamatan Delang	Desa Riam Tinggi
Sandung Sinai	Kecamatan Delang	Desa Riam Tinggi
Sampunu Sinai	Kecamatan Delang	Desa Riam Tinggi
Laman Tuha Riam Tinggi	Kecamatan Delang	Desa Riam Tinggi
Rumah Pusaka Dinding Tambi	Kecamatan Lamandau	Kelurahan Tapin Bini
Rumah Ulaan	Kecamatan Lamandau	Kelurahan Tapin Bini
Rumah Adat Bulau Sahebun	Kecamatan Bulik Timur	Desa Merambang
Barisan Empat Sapundu di Pelataran Bulau Sahebun	Kecamatan Bulik Timur	Desa Merambang
Barisan Empat Puluh Dua Tiang Pantar di Pelataran Bulau Sahebun	Kecamatan Bulik Timur	Desa Merambang
Kawasan Cagar Budaya Bulau Sahebun	Kecamatan Bulik Timur	Desa Merambang

Catatan/*Note*: —Sumber/*Source*: Dinas Pendidikan dan Kebudayaan Kabupaten Lamandau/*Regional Education and Culture Office of Lamandau Regency*

**Tabel**  
**Table** 7.5

**Direktori Hotel/Pondok Wisata di Kabupaten Lamandau, 2024**  
**Directory of Hotel/Home Stay in Lamandau Regency, 2024**

<b>Nama Name</b>	<b>Alamat Address</b>	<b>Jenis Type</b>	<b>Tarif Maksimum Maximum Rate</b>	<b>Tarif Minimum Minimum Rate</b>
(1)	(2)	(3)	(4)	(5)
Home Stay Betang Ojung Batu	Jl. A. Kamas RT. 04 Kudangan	Pondok Wisata	50.000	50.000
Home Stay Bintang Timur	Jl. Tjilik Riwut RT. 03 Kudangan	Pondok Wisata	50.000	50.000
Home Stay Riam Tinggi Stevanus	RT 02 Riam Tinggi	Pondok Wisata	100.000	100.000
Home Stay Riam Tinggi 02 Yusak Santo	Jl. Trans Kalimantan RT 02 Riam Tinggi	Pondok Wisata	100.000	100.000
Home Stay Famrie Belikahan2 Arodi Jala	Jl. Swakarya RT 01 Desa Riam Tinggi	Pondok Wisata	100.000	100.000
Home Stay Lopus 01 Laila	Jl. Trans Kalimantan RT. 01. Desa Lopus	Pondok Wisata	100.000	100.000
Home Stay Lopus 02 Rudiari	Jl. Trans Kalimantan RT. 03 Desa Lopus	Pondok Wisata	100.000	100.000
Home Stay Lopus 03 Kakap Beka	Jl. Trans Kalimantan RT. 03 Desa Lopus	Pondok Wisata	100.000	100.000
Kelincing Losmen	Jalan Tjilik Riwut Rt.04	Melati	150.000	150.000
Aan Losmen	Jl. Trans Kalimantan RT. 01 Kel. Kudangan	Melati	250.000	200.000
Samaliba Losmen	Jl. Ahmad Yani No. 77	Melati	200.000	100.000
Losmen Purnama Sari	Jl. Ahmad Yani RT 05B Nanga Bulik	Melati	160.000	110.000
Mama Mia Losmen	Jl. Batu Batanggui RT 04 Nanga Bulik	Melati	350.000	110.000
Pak John Losmen	Jl. Batu Batanggui RT 04 Nanga Bulik	Melati	200.000	100.000
Penginapan Syariah	Jl. Batu Batanggui, Nanga Bulik	Melati	150.000	100.000
Pondok Tita Hotel	Jl. Bukit Hibul Timur No. 128 Nanga Bulik	Melati	400.000	400.000
Paviliun Putri Tunggal	Jl. Djagui Mahmud RT. 04c Nanga Bulik	Melati	350.000	250.000

Lanjutan Tabel/*Continued Table 7.5*

<b>Nama Name</b>	<b>Alamat Address</b>	<b>Jenis Type</b>	<b>Tarif Maksimum Maximum Rate</b>	<b>Tarif Minimum Minimum Rate</b>
(1)	(2)	(3)	(4)	(5)
Putri Tunggal Hotel	Jl. Djagui Mahmud No. 168 Nanga Bulik	Melati	260.000	210.000
Putri Tunggal Losmen	Jl. Batu Batanggui No. 3 RT 04 Nanga Bulik	Melati	200.000	100.000
Lamandau Losmen	Jl. Cempaka No. 46 RT. 05 Nanga Bulik	Melati	150.000	100.000
Purnamaria Losmen	Jl. Cempaka RT. 03 Nanga Bulik	Melati	150.000	60.000
Home Stay Kito	Desa Penyombean	Pondok Wisata	200.000	200.000
Putra Lamandau	Jl. A. Yani RT 12	Melati	250.000	200.000
SIPO Guest House	Jl. Ahmad Yani, Nanga Bulik	Melati	180.000	80.000

Catatan/Note: —

Sumber/Source: Badan Pusat Statistik, Pengumpulan Data Statistik Hotel dan Akomodasi Lainnya/BPS-Statistics Indonesia, Accommodation Services Establishment Survey

Bab  
Chapter  
**8**

# Transportasi dan Komunikasi *Transportation and Communication*

**7** Kecamatan Memiliki Sinyal  
Internet 4G/LTE  
*Districts Have Signals Internet 4G/LTE*

**8.485** Pengeluaran Surat Izin  
Mengemudi  
*Number of Driver License Issued*

Kewenangan  
Kabupaten  
*Regency  
Authority*

**551,746**

Permukaan  
Aspal  
*Asphalt Surface*

**160,29**

Kondisi Jalan  
Baik  
*Good Road  
Condition*

**159,086**

Kelas Jalan  
Road Class  
**III C**

**551,746**

**Panjang Jalan Kabupaten Lamandau (Kilometer)**  
*Length of Lamandau Regency Road (Kilometers)*







**PENJELASAN TEKNIS**

1. **Kendaraan bermotor** adalah setiap kendaraan yang digerakkan oleh peralatan teknik yang ada pada kendaraan tersebut, biasanya digunakan untuk angkutan orang atau barang di atas jalan raya selain kendaraan yang berjalan di atas rel. Kendaraan bermotor yang dicatat adalah semua jenis kendaraan kecuali kendaraan bermotor TNI/Polri dan Korps Diplomatik.
2. **Mobil penumpang** adalah setiap kendaraan bermotor yang dilengkapi dengan tempat duduk untuk sebanyak-banyaknya delapan orang, tidak termasuk tempat duduk untuk pengemudi, baik dilengkapi atau tidak dilengkapi bagasi.
3. **Bus** adalah setiap kendaraan bermotor yang dilengkapi dengan tempat duduk untuk lebih dari delapan orang, tidak termasuk tempat duduk untuk pengemudi, baik dilengkapi atau tidak dilengkapi bagasi.
4. **Truk** adalah setiap kendaraan bermotor yang digunakan untuk angkutan barang, selain mobil penumpang, mobil bis dan kendaraan bermotor roda dua.
5. **Kantor Pos** adalah tempat pemberi pelayanan komunikasi

**TECHNICAL NOTES**

1. **Motor vehicles** are any kind of vehicles motorized by machine set up in those vehicles, they are usually used for transporting peoples or goods on roads except vehicles moving along a railway line. The data cover all kinds of motor vehicles except those belong to Indonesia Army Force Indonesian State Police and Diplomatic Corps.
2. **Passenger cars** are any motor vehicles with no more than eight seats, excluding seat for driver, it can be with or without hoot.
3. **Buses** are large passenger cars having seats for more than eight passengers, excluding seat for driver, it can be with or without hoot.
4. **Trucks** are any motor vehicles used to transport goods excluding passenger cars, buses, and motorcycles.
5. **Post Office** is a service provider facility of written communication

tertulis dan atau surat elektronik, layanan paket, layanan logistik, layanan transaksi keuangan, dan layanan keagenan pos untuk kepentingan umum. Rumah pos berfungsi sama seperti kantor pos dan kantor pos pembantu, bedanya rumah pos biasanya terletak di daerah terpencil.

*and or electronic mail, parcel service, logistics services, financial transaction services, and postal services to the public, Postal house has the same function as the post office and subsidiary of post office, the difference is that postal house is usually located in remote areas.*

**6. Internet** adalah sebuah jaringan komputer publik di seluruh dunia. Internet menyediakan akses ke sejumlah layanan komunikasi termasuk *World Wide Web* dan membawa email, berita, hiburan dan file data.

**6. The Internet** is worldwide public computer network. It provides access to a number of communication services including the *World Wide Web* and carries e-mail, news, entertainment and data files.

**ULASAN**

Total panjang jalan di Kabupaten Lamandau pada tahun 2024 adalah 715,47 km (termasuk jalan negara dan jalan provinsi). Dari 551,75 km jalan kabupaten, sepanjang 160,29 km (29,05 persen) jalan merupakan jalan aspal dan 153,086 km (27,74 persen) jalan berada dalam kondisi baik.

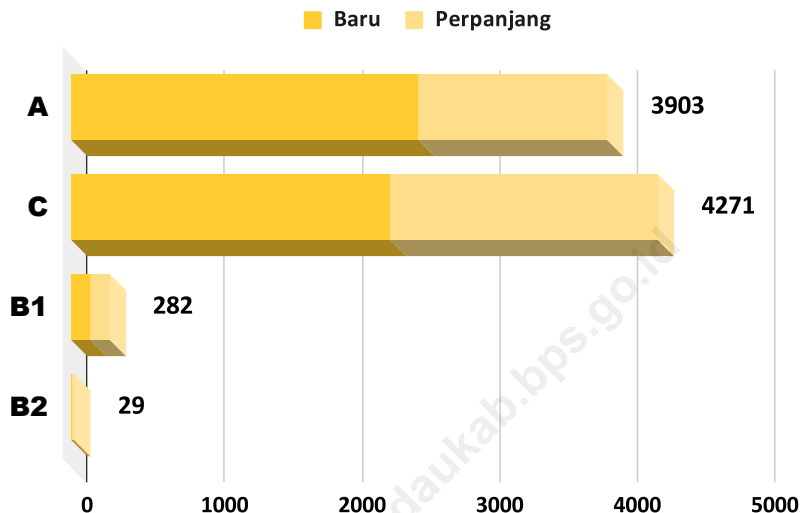
Masih terdapat sebanyak 23 desa (25,56 persen) di Kabupaten Lamandau yang tidak terdapat sinyal internet telepon seluler. Bahkan di Kecamatan Batangkawa tidak ada sama sekali desa dengan internet telepon seluler.

**DESCRIPTION**

*The total length of roads in Lamandau Regency in 2024 was 715.47 km (including state roads and provincial roads). Along 551.75 km of district roads, 160.29 km (29.05 percent) of the roads were paved roads and 153,086 km (27.74 percent) of the roads were in good condition.*

*There were still 23 villages (25,56 percent) in Lamandau Regency that did not have cell phone internet signals. Furthermore, in Batangkawa District there were no villages at all with cell phone internet.*

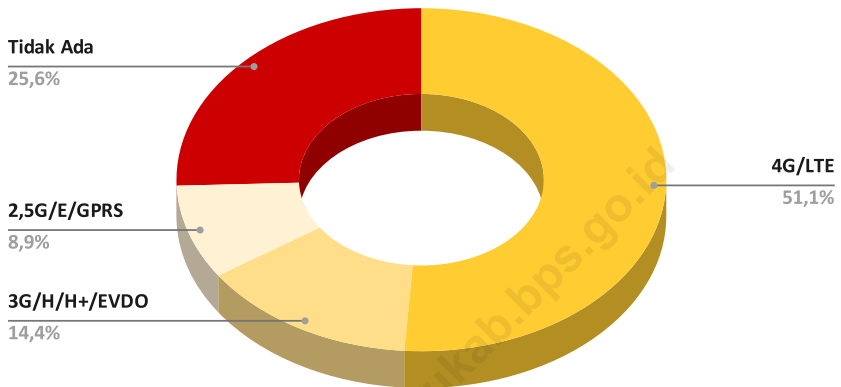
<https://lamandaukab.go.id>



Sumber/Source : POLRES Kabupaten Lamandau/Subregional Police of Lamandau Regency

**Gambar** 8.1  
**Figures**

**Jumlah Pengeluaran Surat Izin Mengemudi (SIM)  
Menurut Jenisnya di Wilayah Hukum Kepolisian Resor  
Lamandau, 2024**  
***Number of Driver License Issued by Type in Police Resort  
of Lamandau Regency, 2024***



Sumber/Source : Badan Pusat Statistik, Pendataan Potensi Desa/BPS-Statistics Indonesia, Village Potential Data Collecting

**Gambar**  
**Figures** 8.2

**Persentase Desa/Kelurahan Menurut Penerimaan Sinyal Internet Telepon Seluler di Kabupaten Lamandau, 2024**  
**Percentage of Villages/Subdistricts by Cellular Phone Internet Signal Reception in Lamandau Regency, 2024**

## 8.1 TRANSPORTASI TRANSPORTATION

**Tabel 8.1.1 Panjang Jalan<sup>1</sup> Menurut Tingkat Kewenangan Pemerintahan di Kabupaten Lamandau (km), 2022–2024**  
**Table 8.1.1 Length of Roads<sup>1</sup> by Level of Government Authority in Lamandau Regency (km), 2022–2024**

Tingkat Kewenangan Pemerintahan Level of Government Authority	2022	2023	2024
(1)	(2)	(3)	(4)
Negara <sup>2</sup> /State <sup>2</sup>	141,25	141,25	141,25
Provinsi <sup>3</sup> /Province <sup>3</sup>	22,47	22,47	22,47
Kabupaten <sup>4</sup> /Regency <sup>4</sup>	551,75	551,75	551,75
<b>Jumlah/Total</b>	<b>715,47</b>	<b>715,47</b>	<b>715,47</b>

Catatan/Note: <sup>1</sup> Data tidak termasuk panjang jalan tol/Excluding toll road

<sup>2</sup> Data tahun 2023 berdasarkan Keputusan Menteri Pekerjaan Umum dan Perumahan Rakyat No. 1688/KPTS/M/2022  
Data of 2023 based on Public Work and Public Housing Ministerial Decree No. 1688/KPTS/M/2022

<sup>3</sup> Surat Keputusan Gubernur Kalimantan Tengah Nomor 188.44/ 166 /2023  
Governor of Central Kalimantan Decree Number 188.44/ 166 /2023

<sup>4</sup> Surat Keputusan Bupati Lamandau Nomor : 600/17.J/I/PU/2017 Tanggal 21 Januari 2017  
Lamandau Regent Decree Number: 600/17.J/I/PU/2017 Dated January 21 2017

Sumber/Source: Dinas Pekerjaan Umum dan Penataan Ruang, Perumahan dan Kawasan Permukiman dan Pertanahan Kabupaten Lamandau/Public Work and Spatial Planning Office of Lamandau Regency

**Tabel 8.1.2**      **Panjang Jalan Menurut Jenis Permukaan Jalan di Kabupaten Lamandau (km), 2022–2024**  
**Table**      ***Length of Roads by Type of Road Surface in Lamandau Regency (km), 2022–2024***

<i>Jenis Permukaan Jalan</i> <i>Type of Road Surface</i>	2022	2023	2024
(1)	(2)	(3)	(4)
Aspal/ <i>Paved</i>	153,849	155,937	160,286
Kerikil/ <i>Gravel</i>	345,398	394,909	390,560
Tanah/ <i>Soil</i>	48,531	–	–
Beton/ <i>Concrete</i>	3,968	0,900	0,900
<b>Jumlah/<i>Total</i></b>	<b>551,746</b>	<b>551,746</b>	<b>551,746</b>
<b>Belum Diaspal/<i>Not Yet Paved</i></b>	<b>397,897</b>	<b>395,809</b>	<b>391,460</b>

Catatan/*Note*: –  
Sumber/*Source*: Dinas Pekerjaan Umum dan Penataan Ruang, Perumahan dan Kawasan Permukiman dan Pertanahan Kabupaten Lamandau/*Public Work and Spatial Planning Office of Lamandau Regency*



**Tabel 8.1.3 Panjang Jalan Menurut Kondisi Jalan di Kabupaten Lamandau (km), 2022–2024**  
**Table Length of Roads by Condition of Roads in Lamandau Regency (km), 2022–2024**

Kondisi Jalan Condition of Roads	2022	2023	2024
(1)	(2)	(3)	(4)
Baik/ <i>Good</i>	149,600	155,937	159,086
Sedang/ <i>Moderate</i>	2,527	1,459	1,400
Rusak/ <i>Damage</i>	280,072	–	–
Rusak Berat/ <i>Severely Damage</i>	119,547	394,350	391,260
<b>Jumlah/Total</b>	<b>551,746</b>	<b>551,746</b>	<b>551,746</b>

Catatan/Note: —  
 Sumber/Source: Dinas Pekerjaan Umum dan Penataan Ruang, Perumahan dan Kawasan Permukiman dan Pertanahan Kabupaten Lamandau/*Public Work and Spatial Planning Office of Lamandau Regency*

**Tabel 8.1.4 Panjang Jalan Menurut Kelas Jalan di Kabupaten Lamandau (km), 2022–2024**  
**Table Length of Roads by Road Class in Lamandau Regency (km), 2022–2024**

Kelas Jalan Road Class	2022	2023	2024
(1)	(2)	(3)	(4)
I	–	–	–
II	–	–	–
IIIa	–	–	–
IIIb	–	–	–
IIIc	551,746	551,746	551,746
Jumlah/Total	551,746	551,746	551,746

Catatan/Note: –  
Sumber/Source: Dinas Pekerjaan Umum dan Penataan Ruang, Perumahan dan Kawasan Permukiman dan Pertanahan Kabupaten Lamandau/*Public Work and Spatial Planning Office of Lamandau Regency*

**Tabel 8.1.5**      **Jumlah Kendaraan Bermotor Menurut Jenis Kendaraan di Kabupaten Lamandau, 2019–2024**  
**Number of Motor Vehicles by Type of Vehicle in Lamandau Regency, 2019–2024**

Jenis Kendaraan Type of Vehicle	2019	2020	2021	2022	2023	2024
(1)	(2)	(3)	(4)	(5)	(6)	(7)
Mobil Penumpang Passenger Cars	2.773	2.959	3.333	3.650	3.943	4.311
Bus Buses	46	47	49	49	51	57
Truk Trucks	3.765	3.883	4.223	4.682	5.007	5.285
Sepeda Motor Motorcycles	45.141	47.386	50.998	54.009	57.618	62.007

Catatan/Note: —

Sumber/Source: Kantor SAMSAT Lamandau/SAMSAT of Lamandau Regency

**Tabel**  
**Table** 8.1.6

**Pengeluaran Surat Izin Mengemudi (SIM) Menurut Jenisnya di Wilayah Hukum Kepolisian Resor Lamandau, 2024**  
**Number of Driver License Issued by Type in Police Resort of Lamandau Regency, 2024**

Bulan Month	Baru New				Perpanjang Extend			
	A	C	B1	B2	A	C	B1	B2
(1)	(2)	(3)	(4)	(5)	(6)	(7)	(8)	(9)
Januari/January	203	166	13	1	88	120	15	1
Februari/February	137	147	7	—	82	135	6	1
Maret/March	249	223	5	—	99	147	8	1
April/April	177	134	10	1	85	141	6	1
Mei/May	211	202	22	1	105	156	12	1
Juni/June	241	204	18	—	104	170	12	1
Juli/July	211	282	23	3	131	165	11	3
Agustus/August	185	211	12	3	118	185	10	—
September/September	149	158	10	1	78	153	11	1
Oktober/October	276	224	11	—	150	216	14	2
November/November	190	166	8	2	135	157	15	—
Desember/December	305	206	9	2	194	203	14	3
2024	2534	2323	148	14	1369	1948	134	15

Catatan/Note: —  
Sumber/Source: POLRES Kabupaten Lamandau/Subregional Police of Lamandau Regency

**Tabel 8.1.7**      **Jumlah Perahu/Kapal Menurut Kecamatan dan Jenis Kapal di Kabupaten Lamandau, 2024**  
**Number of Boats/Ship by District and Type of Boat in Lamandau Regency, 2024**

Kecamatan <i>District</i>	Perahu Tanpa Motor <i>Nonpowered boat</i>	Perahu Motor Tempel <i>Outboard Motorboat</i>	Kapal Motor <i>Inboard Motorboat</i>
(1)	(2)	(3)	(4)
Bulik	164	160	—
Sematu Jaya	24	15	—
Menthobi Raya	50	40	—
Bulik Timur	73	67	—
Lamandau	99	66	—
Belantikan Raya	95	58	—
Delang	68	51	—
Batangkawa	140	114	—
<b>Kabupaten Lamandau</b>	<b>713</b>	<b>571</b>	<b>—</b>

Catatan/Note: —  
 Sumber/Source: Dinas Pertanian dan Perikanan Kabupaten Lamandau/Agriculture and Fishery Office of Lamandau Regency

8.2 KOMUNIKASI  
COMMUNICATION

**Tabel** 8.2.1 **Jumlah Kantor Pos Pembantu Menurut Kecamatan di Kabupaten Lamandau, 2021–2024**  
**Table** *Number of Post Offices Subsidiaries by District in Lamandau Regency, 2021–2024*

Kecamatan District	2021	2022	2023	2024
(1)	(2)	(3)	(4)	(5)
Bulik	1	1	1	1
Sematu Jaya	1	–	–	–
Menthobi Raya	–	–	–	–
Bulik Timur	–	–	–	–
Lamandau	–	–	–	–
Belantikan Raya	–	–	–	–
Delang	–	–	–	–
Batangkawa	–	–	–	–
<b>Kabupaten Lamandau</b>	<b>2</b>	<b>1</b>	<b>1</b>	<b>1</b>

Catatan/Note: –  
Sumber/Source: Kantor POS Kabupaten Lamandau/Post Office of Lamandau Regency

**Tabel**  
**Table** 8.2.2

**Jumlah Desa<sup>1</sup>/Kelurahan yang Memiliki Kantor Pos<sup>2</sup>  
Menurut Kecamatan di Kabupaten Lamandau, 2020–2024**  
**Number of Villages<sup>1</sup>/Subdistricts with Post Office<sup>2</sup> by District  
in Lamandau Regency, 2020–2024**

Kecamatan District	2020	2021	2024
(1)	(2)	(3)	(4)
Bulik	1	2	1
Sematu Jaya	1	1	—
Menthobi Raya	1	1	1
Bulik Timur	1	1	—
Lamandau	—	—	—
Belantikan Raya	—	—	—
Delang	—	—	—
Batangkawa	—	—	—
<b>Kabupaten Lamandau</b>	<b>4</b>	<b>5</b>	<b>2</b>

Catatan/Note: <sup>1</sup>Desa pada tabel ini termasuk Unit Permukiman Transmigrasi (UPT) yang masih dibina oleh kementerian terkait dan nagari di Provinsi Sumatera Barat/Villages in this table includes Transmigration Resettlement Unit under related ministry and nagari in Sumatera Barat Province

Sumber/Source: <sup>2</sup>Kantor pos termasuk pos pembantu dan rumah pos/Post office included auxiliary post office and mailing post Badan Pusat Statistik, Pendataan Potensi Desa/BPS-Statistics Indonesia, Village Potential Data Collecting

**Tabel 8.2.3**      **Banyaknya Desa<sup>1</sup>/Kelurahan Menurut Kecamatan dan Penerimaan Sinyal Internet Telepon Seluler di Kabupaten Lamandau, 2021 dan 2024**  
***Number of Villages<sup>1</sup>/Subdistricts by District in Lamandau Regency and Cellular Phone Internet Signal Reception, 2021 and 2024***

Kecamatan <i>District</i>	2021			
	4G/LTE	3G/H/H+/EVDO	2,5G/E/GPRS	Tidak ada <i>None</i>
(1)	(2)	(3)	(4)	(5)
Bulik	7	8	—	—
Sematu Jaya	4	4	—	—
Menthobi Raya	3	1	5	2
Bulik Timur	1	2	8	1
Lamandau	2	2	4	3
Belantikan Raya	2	—	4	7
Delang	—	—	3	8
Batangkawa	—	—	—	9
Kabupaten Lamandau	19	17	24	30



Lanjutan Tabel/*Continued Table 8.2.3*

Kecamatan <i>District</i>	2024			
	4G/LTE	3G/H/H+/EVDO	2,5G/E/GPRS	Tidak ada <i>None</i>
(1)	(6)	(7)	(8)	(9)
Bulik	13	2	—	—
Sematu Jaya	8	—	—	—
Menthobi Raya	3	2	5	1
Bulik Timur	2	9	1	—
Lamandau	8	—	1	2
Belantikan Raya	7	—	—	6
Delang	5	—	1	5
Batangkawa	—	—	—	9
<b>Kabupaten Lamandau</b>	<b>46</b>	<b>13</b>	<b>8</b>	<b>23</b>

Catatan/*Note*: <sup>1</sup> Desa pada tabel ini termasuk Unit Permukiman Transmigrasi (UPT) yang masih dibina oleh kementerian terkait dan nagari di Provinsi Sumatera Barat/*Villages in this table includes Transmigration Resettlement Unit under related ministry and nagari in Sumatera Barat Province*

Sumber/*Source*: Badan Pusat Statistik, Pendataan Potensi Desa/BPS-Statistics Indonesia, Village Potential Data Collecting

**Jenis Koperasi**  
**di Kabupaten Lamandau, 2024**  
*Kind of Cooperative in Lamandau Regency, 2024*



**207 Koperasi Aktif di Kabupaten**  
**Lamandau**  
*Active Cooperative in Lamandau Regency*



## PENJELASAN TEKNIS

1. **Koperasi** adalah organisasi bisnis yang dimiliki dan dioperasikan oleh orang-seorang demi kepentingan bersama. Koperasi melandaskan kegiatan berdasarkan prinsip gerakan ekonomi rakyat yang berdasarkan asas kekeluargaan.
2. **Berdasarkan fungsinya** koperasi dapat dikategorikan menjadi:
  - **Koperasi pembelian/ pengadaan/ konsumsi** adalah koperasi yang menyelenggarakan fungsi pembelian atau pengadaan barang dan jasa untuk memenuhi kebutuhan anggota sebagai konsumen akhir. Di sini anggota berperan sebagai pemilik dan pembeli atau konsumen bagi koperasinya.
  - **Koperasi penjualan/ pemasaran** adalah koperasi yang menyelenggarakan fungsi distribusi barang atau jasa yang dihasilkan oleh anggotanya agar sampai di tangan konsumen. Di sini anggota berperan sebagai pemilik dan pemasok barang atau jasa kepada koperasinya.
  - **Koperasi produksi** adalah koperasi yang menghasilkan barang dan jasa, dimana anggotanya bekerja sebagai

## TECHNICAL NOTES

1. **Cooperatives** are business organizations owned and operated by the individual mutual interest. Cooperatives bases its activities on the principle of people's economic movement based on the principle of the family.
2. **Based on the function** cooperative can be categorized into:
  - **Cooperative purchasing/ procurement/ consumption** is a cooperative that organizes functions of purchasing or supply goods and services to meet the needs of members as the end consumer. Here, members act as the owner and the purchaser or consumer for his cooperative.
  - **Cooperative sales/ marketing** is a cooperative that organizes functions of distribution of goods or services produced by its members in order to reach the hands of consumers. Here, members act as owners and suppliers of goods or services to cooperatives.
  - **Cooperative production** is a cooperative that produces goods and services, where members work as an employee or employees of the cooperative. Here, members act as owner and worker

- pegawai atau karyawan
- **Koperasi jasa** adalah koperasi yang menyediakan pelayanan jasa yang dibutuhkan oleh anggota, misalnya: simpan pinjam, asuransi, angkutan, dan sebagainya. Di sini anggota berperan sebagai pemilik dan pengguna layanan jasa koperasi.

*cooperatives.*

- **Cooperative Services** is a cooperative that organizes services needed by members, for example: savings and loans, insurance, transportation, and so forth. Here, members act as owners and users of services cooperative.

**3. Indeks Harga konsumen (IHK)** adalah suatu indeks, yang menghitung rata-rata perubahan harga dalam suatu periode, dari suatu kumpulan barang dan jasa yang dikonsumsi oleh penduduk/ rumah tangga dalam kurun waktu tertentu.

**3. Consumer Price Index (CPI)** is an index, which calculates the average price change in a period, of a collection of goods and services consumed by residents/ households in a certain period of time.

**4. Inflasi** adalah kenaikan harga barang dan jasa secara umum dimana barang dan jasa tersebut merupakan kebutuhan pokok masyarakat atau turunnya daya jual mata uang suatu negara. Rumus penghitungan inflasi berasal dari perubahan nilai IHK.

**4. Inflation** is an increase in the price of goods and services in general where these goods and services are the basic needs of society or a decrease in the selling power of a country's currency. The formula for calculating inflation comes from changes in the CPI value.

**ULASAN**

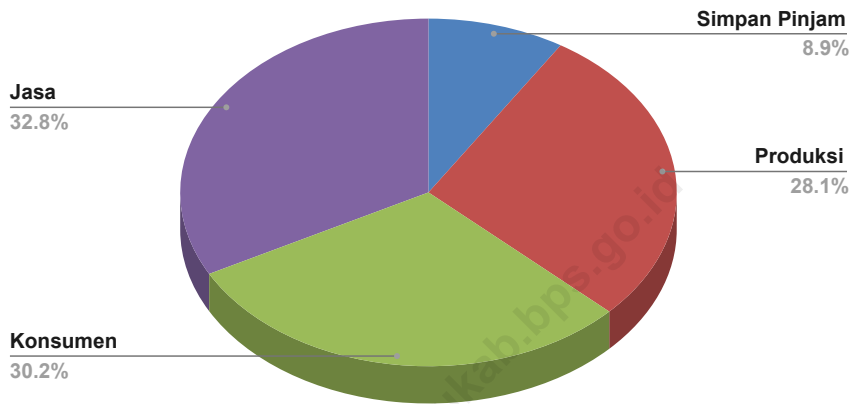
Pada tahun 2024, terdapat sebanyak 235 koperasi di Kabupaten Lamandau dengan proporsi koperasi aktif sebesar 88,09 persen (207 koperasi). Koperasi terbanyak berada di Kecamatan Bulik, dengan total koperasi aktif sebanyak 81 koperasi. Sebaliknya, Kecamatan Delang memiliki koperasi dengan jumlah paling sedikit, yaitu 6 koperasi aktif.

Kabupaten Lamandau tidak termasuk dari empat wilayah penghitungan inflasi di Provinsi Kalimantan Tengah. Oleh karena itu, untuk mendapatkan kondisi inflasi di Kabupaten Lamandau, diambil pendekatan dari wilayah penghitungan inflasi terdekat yaitu Kabupaten Sukamara sebagai *sister city*. Laju inflasi berfluktuasi per bulannya hampir di setiap kelompok pengeluaran. Ada lima kelompok pengeluaran yang hanya mengalami inflasi pada bulan tertentu. Bahkan, kelompok pengeluaran "pendidikan" tidak mengalami inflasi sepanjang tahun 2024. Penghitungan inflasi menggunakan tahun dasar 2022.

**DESCRIPTION**

*In 2024, there were 235 cooperatives in Lamandau Regency with the proportion of active cooperatives at 88.09 percent (207 cooperatives). The largest number of cooperatives is in Bulik District, with a total of 81 active cooperatives. In contrast, Delang District has the least number of cooperatives with only 5 active cooperatives.*

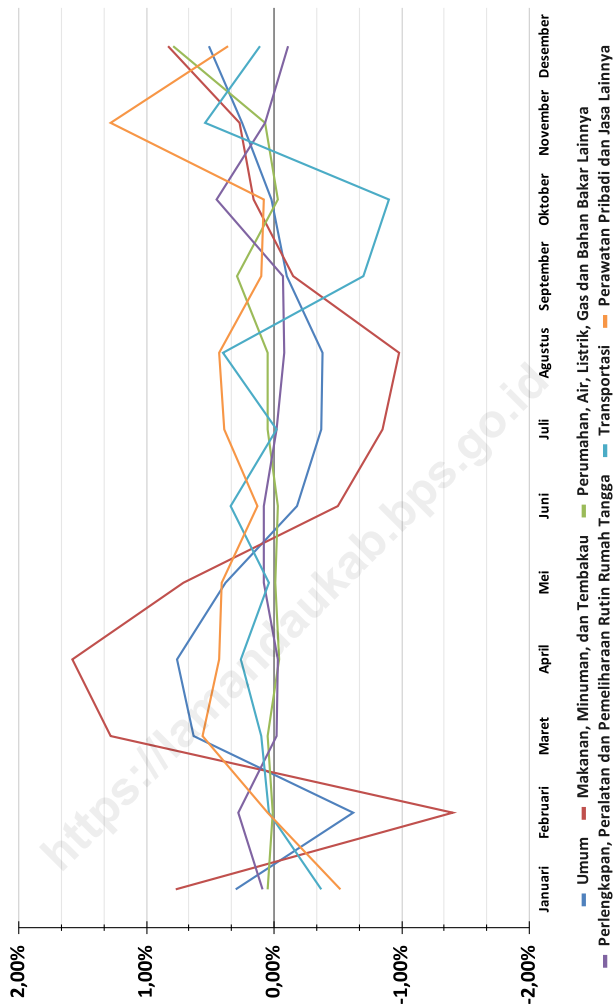
*Lamandau Regency is not included in the four inflation calculation areas in Central Kalimantan Province. Therefore, to obtain inflation conditions in Lamandau Regency, an approach was taken from the nearest inflation calculation area, namely Sukamara Regency as a sister city. The inflation rate fluctuates every month in almost every expenditure group. There were five expenditure groups that only experience inflation in certain months. In fact, the expenditure group "education" did not experience inflation throughout 2024. Inflation calculations use the base year 2022.*



Sumber/Source : Dinas Koperasi, Usaha Kecil dan Menengah, Perdagangan dan Perindustrian Kabupaten Lamandau/Cooperatives, Small and Medium Enterprises, Trade and Industry Office of Lamandau Regency

**Gambar** 9.1  
**Figures**

**Persentase Jumlah Koperasi Menurut Jenis Koperasi dan Kecamatan di Kabupaten Lamandau, 2024**  
**Percentage of Number of Cooperatives by Kind of Cooperative and District in Lamandau Regency, 2024**



Sumber/Source : Badan Pusat Statistik, Survei Harga Konsumen/BPS-Statistics Indonesia, Consumer Price Survey

**Gambar 9.2**  
**Figures**

**Enam Kelompok Pengeluaran yang Mengalami Inflasi  
Setiap Bulannya di Kabupaten Lamandau, 2024**  
**Six Expenditure Groups that Experience Inflation Every  
Month in Lamandau Regency, 2024**



**Tabel 9.1**  
**Table****Jumlah Koperasi Aktif Menurut Kecamatan di Kabupaten Lamandau, 2021–2024**  
***Number of Active Cooperative by District in Lamandau Regency, 2021–2024***

Kecamatan <i>District</i>	2021	2022	2023	2024
(1)	(2)	(3)	(4)	(5)
Bulik	74	82	81	81
Sematu Jaya	14	15	13	13
Menthobi Raya	15	15	17	17
Bulik Timur	22	22	20	20
Lamandau	33	34	40	40
Belantikan Raya	19	19	21	21
Delang	3	3	5	6
Batangkawa	8	8	8	9
<b>Kabupaten Lamandau</b>	<b>188</b>	<b>198</b>	<b>205</b>	<b>207</b>

Catatan/Note: —

Sumber/Source: Dinas Koperasi, Usaha Kecil dan Menengah, Perdagangan dan Perindustrian Kabupaten Lamandau/*Cooperatives, Small and Medium Enterprises, Trade and Industry Office of Lamandau Regency*

**Tabel**  
**Table** 9.2

**Jumlah Koperasi Menurut Kelompok Koperasi dan Kecamatan di Kabupaten Lamandau, 2024**  
**Number of Cooperative by Group of Cooperative and District in Lamandau Regency, 2024**

Kecamatan <i>District</i>	Kelompok Koperasi/ <i>Group of Cooperative</i>					Jumlah <i>Total</i>
	KUD	KPRI	KOPKAR	KOPPAS	Lainnya <i>Other</i>	
(1)	(2)	(3)	(4)	(5)	(6)	(7)
Bulik	4	4	—	1	89	98
Sematu Jaya	2	—	—	—	16	18
Menthobi Raya	1	—	—	—	15	16
Bulik Timur	1	—	—	—	21	22
Lamandau	—	—	1	—	40	41
Belantikan Raya	—	—	1	—	22	23
Delang	1	—	—	—	5	6
Batangkawa	—	—	—	—	—	11
<b>Kabupaten Lamandau</b>	<b>9</b>	<b>4</b>	<b>2</b>	<b>1</b>	<b>208</b>	<b>235</b>

Catatan/*Note*: —

Sumber/*Source*: Dinas Koperasi, Usaha Kecil dan Menengah, Perdagangan dan Perindustrian Kabupaten Lamandau/*Cooperatives, Small and Medium Enterprises, Trade and Industry Office of Lamandau Regency*

**Tabel** 9.3  
**Table****Jumlah Koperasi Menurut Jenis Koperasi dan Kecamatan di Kabupaten Lamandau, 2024**  
**Number of Cooperative by Kind of Cooperative and District in Lamandau Regency, 2024**

Kecamatan <i>District</i>	Simpan Pinjam <i>Saving and Loan</i>	Produksi <i>Production</i>	Konsumen <i>Consumer</i>	Jasa <i>Services</i>	Jumlah <i>Total</i>
(1)	(2)	(3)	(4)	(5)	(6)
Bulik	11	18	29	40	98
Sematu Jaya	2	7	6	3	18
Menthobi Raya	2	5	4	5	16
Bulik Timur	—	13	3	6	22
Lamandau	3	10	17	11	41
Belantikan Raya	1	6	7	9	23
Delang	—	3	1	2	6
Batangkawa	2	4	4	1	11
<b>Kabupaten Lamandau</b>	<b>21</b>	<b>66</b>	<b>71</b>	<b>77</b>	<b>235</b>

Catatan/Note: —

Sumber/Source: Dinas Koperasi, Usaha Kecil dan Menengah, Perdagangan dan Perindustrian Kabupaten Lamandau/*Cooperatives, Small and Medium Enterprises, Trade and Industry Office of Lamandau Regency*

**Tabel**  
**Table** 9.4

**Indeks Harga Konsumen per Bulan Menurut Kelompok  
Pengeluaran (2022=100) di Kabupaten Lamandau, 2024**  
*Consumer Price Index per Month by Expenditure Group  
(2022=100) in Lamandau Regency, 2024*

<b>Bulan Month</b>	<b>Umum General</b>	<b>Makanan, Minuman dan Tembakau Food, Beverages and Tobacco</b>	<b>Pakaian dan Alas Kaki Clothing and Footwear</b>
(1)	(2)	(3)	(4)
Januari/January	107,08	110,17	109,21
Februari/February	106,42	108,63	109,21
Maret/March	107,09	110,02	109,21
April/April	107,90	111,76	109,21
Mei/May	108,31	112,55	109,21
Juni/June	108,11	111,99	109,21
Juli/July	107,71	111,04	109,01
Agustus/August	107,30	109,95	108,91
September/September	107,19	109,78	108,91
Oktober/October	107,21	109,96	108,91
November/November	107,48	110,26	108,91
Desember/December	108,03	111,18	108,91

Lanjutan Tabel/*Continued Table 9.4*

<b>Bulan Month</b>	<b>Perumahan, Air, Listrik, dan Bahan Bakar Rumah Tangga Housing, Water, Electricity, and Household Fuels</b>	<b>Perlengkapan, Peralatan, dan Pemeliharaan Rutin Rumah Tangga Furnishing, Household Equipment and Routine Household Maintenance</b>	<b>Kesehatan Health</b>
(1)	(5)	(6)	(7)
Januari/ <i>January</i>	100,84	102,05	103,30
Februari/ <i>February</i>	100,85	102,34	104,24
Maret/ <i>March</i>	100,90	102,32	104,98
April/ <i>April</i>	100,86	102,29	104,98
Mei/ <i>May</i>	100,85	102,37	104,98
Juni/ <i>June</i>	100,82	102,45	104,98
Juli/ <i>July</i>	100,87	102,43	104,98
Agustus/ <i>August</i>	100,92	102,35	104,98
September/ <i>September</i>	101,21	102,28	104,98
Oktober/ <i>October</i>	101,18	102,74	105,80
November/ <i>November</i>	101,25	102,81	105,80
Desember/ <i>December</i>	102,05	102,70	105,80

Lanjutan Tabel/*Continued Table* 9.4

<b>Bulan Month</b>	<b>Transportasi Transport</b>	<b>Informasi, Komunikasi, dan Jasa Keuangan Information, Communication and Financial Services</b>	<b>Rekreasi, Olahraga, dan Budaya Recreation, Sport, and Culture</b>
(1)	(8)	(9)	(10)
Januari/ <i>January</i>	111,75	99,81	114,33
Februari/ <i>February</i>	111,80	99,67	114,33
Maret/ <i>March</i>	111,91	99,67	114,33
April/ <i>April</i>	112,20	99,67	114,33
Mei/ <i>May</i>	112,25	99,67	114,33
Juni/ <i>June</i>	112,63	99,67	114,33
Juli/ <i>July</i>	112,61	99,67	114,71
Agustus/ <i>August</i>	113,06	99,67	114,79
September/ <i>September</i>	112,27	99,67	114,79
Oktober/ <i>October</i>	111,26	99,67	114,79
November/ <i>November</i>	111,86	99,67	114,79
Desember/ <i>December</i>	111,98	99,67	114,79

Lanjutan Tabel/*Continued Table 9.4*

Bulan <i>Month</i>	Pendidikan <i>Education</i>	Penyediaan Makanan dan Minuman/Restoran <i>Food and Beverage Services/Restaurant</i>	Perawatan Pribadi dan Jasa Lainnya <i>Personal Care and Other Services</i>
(1)	(11)	(12)	(13)
Januari/ <i>January</i>	100,00	104,05	106,94
Februari/ <i>February</i>	100,00	104,05	106,99
Maret/ <i>March</i>	100,00	104,05	107,59
April/ <i>April</i>	100,00	104,05	108,05
Mei/ <i>May</i>	100,00	104,49	108,49
Juni/ <i>June</i>	100,00	104,49	108,63
Juli/ <i>July</i>	100,00	104,49	109,05
Agustus/ <i>August</i>	100,00	104,49	109,52
September/ <i>September</i>	100,00	104,49	109,63
Oktober/ <i>October</i>	100,00	104,49	109,72
November/ <i>November</i>	100,00	104,49	111,12
Desember/ <i>December</i>	100,00	104,49	111,52

Catatan/*Note*: IHK Kabupaten Lamandau mengacu pada IHK Kabupaten Sukamara sebagai sister city/*Lamandau Regency CPI refers to Sukamara Regency CPI as a sister city*

Sumber/*Source*: Badan Pusat Statistik, Survei Harga Konsumen/*BPS-Statistics Indonesia, Consumer Price Survey*

**Tabel**  
**Table** 9.5

**Laju Inflasi Bulanan Menurut Kelompok Pengeluaran  
(2022=100) (persen) di Kabupaten Lamandau, 2024**  
**Monthly Inflation Rate by Expenditure Group (2022=100)  
(percentage) in Lamandau Regency, 2024**

<b>Bulan Month</b>	<b>Umum General</b>	<b>Makanan, Minuman dan Tembakau Food, Beverages and Tobacco</b>	<b>Pakaian dan Alas Kaki Clothing and Footwear</b>
(1)	(2)	(3)	(4)
Januari/January	0,30	0,77	—
Februari/February	-0,62	-1,40	—
Maret/March	0,63	1,28	—
April/April	0,76	1,58	—
Mei/May	0,38	0,71	—
Juni/June	-0,18	-0,50	—
Juli/July	-0,37	-0,85	-0,18
Agustus/August	-0,38	-0,98	-0,09
September/September	-0,10	-0,15	—
Oktober/October	0,02	0,16	—
November/November	0,25	0,27	—
Desember/December	0,51	0,83	—



Lanjutan Tabel/*Continued Table 9.5*

<b>Bulan Month</b>	<b>Perumahan, Air, Listrik, dan Bahan Bakar Rumah Tangga Housing, Water, Electricity, and Household Fuels</b>	<b>Perlengkapan, Peralatan, dan Pemeliharaan Rutin Rumah Tangga Furnishing, Household Equipment and Routine Household Maintenance</b>	<b>Kesehatan Health</b>
(1)	(5)	(6)	(7)
Januari/ <i>January</i>	0,05	0,09	-0,04
Februari/ <i>February</i>	0,01	0,28	0,91
Maret/ <i>March</i>	0,05	-0,02	0,71
April/ <i>April</i>	-0,04	-0,03	—
Mei/ <i>May</i>	-0,01	0,08	—
Juni/ <i>June</i>	-0,03	0,08	—
Juli/ <i>July</i>	0,05	-0,02	—
Agustus/ <i>August</i>	0,05	-0,08	—
September/ <i>September</i>	0,29	-0,07	—
Oktober/ <i>October</i>	-0,03	0,45	0,78
November/ <i>November</i>	0,07	0,07	—
Desember/ <i>December</i>	0,79	-0,11	—

Lanjutan Tabel/*Continued Table* 9.5

<b>Bulan Month</b>	<b>Transportasi Transport</b>	<b>Informasi, Komunikasi, dan Jasa Keuangan Information, Communication and Financial Services</b>	<b>Rekreasi, Olahraga, dan Budaya Recreation, Sport, and Culture</b>
(1)	(8)	(9)	(10)
Januari/ <i>January</i>	-0,37	—	—
Februari/ <i>February</i>	0,04	-0,14	—
Maret/ <i>March</i>	0,10	—	—
April/ <i>April</i>	0,26	—	—
Mei/ <i>May</i>	0,04	—	—
Juni/ <i>June</i>	0,34	—	—
Juli/ <i>July</i>	-0,02	—	0,33
Agustus/ <i>August</i>	0,40	—	0,07
September/ <i>September</i>	-0,70	—	—
Oktober/ <i>October</i>	-0,90	—	—
November/ <i>November</i>	0,54	—	—
Desember/ <i>December</i>	0,11	—	—

Lanjutan Tabel/*Continued Table 9.5*

Bulan <i>Month</i>	Pendidikan <i>Education</i>	Penyediaan Makanan dan Minuman/Restoran <i>Food and Beverage Services/Restaurant</i>	Perawatan Pribadi dan Jasa Lainnya <i>Personal Care and Other Services</i>
(1)	(11)	(12)	(13)
Januari/ <i>January</i>	—	—	-0,52
Februari/ <i>February</i>	—	—	0,05
Maret/ <i>March</i>	—	—	0,56
April/ <i>April</i>	—	—	0,43
Mei/ <i>May</i>	—	0,42	0,41
Juni/ <i>June</i>	—	—	0,13
Juli/ <i>July</i>	—	—	0,39
Agustus/ <i>August</i>	—	—	0,43
September/ <i>September</i>	—	—	0,10
Oktober/ <i>October</i>	—	—	0,08
November/ <i>November</i>	—	—	1,28
Desember/ <i>December</i>	—	—	0,36

Catatan/*Note*: Laju inflasi Kabupaten Lamandau mengacu pada laju inflasi Kabupaten Sukamara sebagai *sister city*/Lamandau  
*Regency's inflation rate refers to the inflation rate of Sukamara Regency as a sister city*

Sumber/*Source*: Badan Pusat Statistik, Survei Harga Konsumen/BPS-Statistics Indonesia, Consumer Price Survey

Bab  
Chapter  
**10**

# Pengeluaran Penduduk

## Population Expenditure

### Rata-rata Pengeluaran Konsumsi Per Kapita Per Bulan

Monthly Average Expenditure per Capita

**2024**



**50,85%**

dari total pengeluaran digunakan untuk  
pengeluaran komoditas makanan

of total expenditure is used for food commodity  
expenditure

Pengeluaran per kapita sebulan paling banyak digunakan untuk

Monthly expenditure per capita is mostly used for



Makanan dan  
Minuman Jadi  
Prepared Food and  
Beverage



Rokok  
Cigarettes



Perumahan, Bahan Bakar,  
Penerangan, Air  
Housing and Household  
Facilities





## PENJELASAN TEKNIS

1. **Data pengeluaran dan konsumsi penduduk** menurut kelompok barang diperoleh dari Survei Sosial Ekonomi Nasional (Susenas), yang mencakup semua kabupaten/kota di Indonesia.
2. **Sejak tahun 2011 sampai dengan 2014**, pengumpulan data Susenas konsumsi pengeluaran rumah tangga dilaksanakan secara triwulanan. Mulai tahun 2016 pengumpulan data Susenas dilaksanakan dua kali dalam setahun, yaitu pada Maret dan September. Data hasil pencacahan Susenas Maret dapat disajikan untuk tingkat nasional, provinsi, dan kabupaten/kota, sedangkan untuk data hasil Susenas September hanya dapat disajikan untuk tingkat nasional dan provinsi.
3. **Data konsumsi/pengeluaran rumah tangga** yang dikumpulkan pada Susenas dibagi menjadi dua kelompok yaitu konsumsi makanan dan bukan makanan.
4. **Untuk konsumsi bukan makanan** pada umumnya yang dikumpulkan hanya data nilainya, kecuali untuk beberapa jenis pengeluaran tertentu, seperti penggunaan listrik, air, gas, dan bahan bakar minyak (BBM) yang dikumpulkan kuantitasnya.

## TECHNICAL NOTES

1. ***Expenditure and consumption data of population*** by commodity groups are obtained from the National Socio - Economic Survey (SUSENAS), which includes all regency/municipality in Indonesia.
2. ***Since 2011 to 2014***, Susenas data collection of household consumption/expenditures was conducted quarterly. Starting in 2016, collecting of data Susenas carry out twice a year, in March and September. The result from Susenas data collection in March can be presented on national, provincial, and regency/municipality level estimates, while in September can be disseminated only for the national and provincial levels.
3. ***Data consumption/expenditure of households*** that is collected on Susenas is divided into two groups namely consumption of food and non-food
4. ***Non-food consumption***, generally, is collected are only values, except for some specific types of expenditures, such as the use of electricity, water, gas, and fuel oil (BBM), collected quantity.

5. **Referensi waktu survei** yang digunakan adalah selama seminggu terakhir untuk konsumsi makanan dan sebulan atau setahun terakhir untuk konsumsi bukan makanan.
5. ***The survey time reference period** is previous week before enumeration date for food consumption and last month or last year for non-food consumption.*
6. **Pengeluaran rata-rata per kapita** adalah biaya yang dikeluarkan untuk konsumsi semua anggota rumah tangga selama sebulan baik yang berasal dari pembelian, pemberian maupun produksi sendiri dibagi dengan banyaknya anggota rumah tangga dalam rumah tangga tersebut.
6. ***Per capita Average Expenditure** is the cost spent for all household members consumption during the month, whether from purchasing, giving or own production, divided by the number of household members in the household.*

## ULASAN

Pengeluaran rata-rata per kapita sebulan penduduk di Kabupaten Lamandau tahun 2024 sebesar Rp2.076.508 yang terdiri dari Rp1.055.891 (50,85%) untuk pengeluaran makanan dan Rp1.020.617 (49,15%) untuk pengeluaran bukan makanan. Angka ini menurun 12,54 persen dari angka tahun 2023 (Rp2.374.273). Akan tetapi, jika dilihat dari persentase pengeluaran berdasarkan kelompok barang, pengeluaran makanan dan pengeluaran bukan makanan masing-masing meningkat dan menurun sebesar 5,16 persen poin.

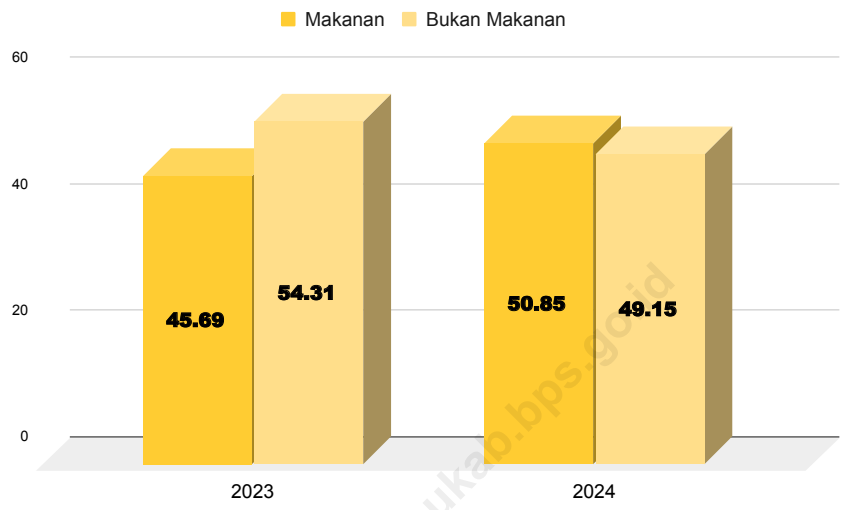
Untuk kelompok barang makanan tahun 2024, pengeluaran terbesar adalah untuk makanan dan minuman jadi sebesar Rp220.824 (10,63%). Sementara itu, untuk kelompok barang bukan makanan, pengeluaran terbesar adalah untuk perumahan dan fasilitas rumah tangga sebesar Rp642.739 (30,95%). Dua kelompok komoditas tersebut juga merupakan dua kelompok komoditas terbesar pada tahun 2023 (di kelompok barang masing-masing).

## DESCRIPTION

*The average per capita monthly expenditure of population in Lamandau Regency in 2024 was IDR 2,076,508, consisting of IDR 1,055,891 (50.85%) for food expenditure and IDR 1,020,617 (49.15%) for non-food expenditure. This figure decreased by 12.54 percent from the figure in 2023 (Rp. 2,374,273). However, if we look at the percentage of expenditure by item group, food expenditure and non-food expenditure respectively increased and decreased by 5.16 percentage points.*

*For the food goods group in 2024, the largest expenditure was for ready-made food and drinks amounting to IDR 220,824 (10.63%). Meanwhile, for the non-food goods group, the largest expenditure was for housing and household facilities amounting to IDR 642,739 (30.95%). These two commodity groups were also the two largest commodity groups in 2023 (in their respective goods groups).*





Sumber/Source : BPS, Survei Sosial Ekonomi Nasional (Susenasi)/BPS-Statistics Indonesia, National Socio-Economic Survey

**Gambar**  
**Figures** 10.1

**Persentase Pengeluaran per Kapita Sebulan Menurut Kelompok Komoditas di Kabupaten Lamandau, 2023 dan 2024**  
**Percentage of Monthly Expenditure per Capita by Commodity Group in Lamandau Regency, 2023 and 2024**

**Tabel**  
**Table** 10.1**Rata-rata Pengeluaran per Kapita Sebulan Menurut  
Kelompok Komoditas di Kabupaten Lamandau (rupiah),  
2023 dan 2024**  
**Monthly Average Expenditure per Capita by Commodity  
Group in Lamandau Regency (rupiahs), 2023 and 2024**

Kelompok Komoditas/ <i>Commodity Group</i>	2023	2024
(1)	(2)	(3)
<b>Makanan/Food</b>		
Padi-padian/ <i>Cereals</i>	108.502	115.137
Umbi-umbian/ <i>Tubers</i>	13.509	9.213
Ikan/udang/cumi/kerang/ <i>Fish/shrimp/common squid/shells</i>	120.582	114.521
Daging/ <i>Meat</i>	79.310	79.644
Telur dan susu/ <i>Eggs and milk</i>	64.160	60.536
Sayur-sayuran/ <i>Vegetables</i>	99.582	97.595
Kacang-kacangan/ <i>Legumes</i>	19.753	18.140
Buah-buahan/ <i>Fruits</i>	42.840	60.610
Minyak dan kelapa/ <i>Oil and coconut</i>	27.601	23.694
Bahan minuman/ <i>Beverage stuffs</i>	34.411	32.588
Bumbu-bumbuan/ <i>Spices</i>	32.189	28.301
Konsumsi lainnya/ <i>Miscellaneous food items</i>	23.112	21.396
Makanan dan minuman jadi/ <i>Prepared food and beverages</i>	276.500	220.824
Rokok/ <i>Cigarettes</i>	142.728	173.693
<b>Jumlah makanan/<i>Total food</i></b>	<b>1.084.778</b>	<b>1.055.891</b>
<b>Bukan makanan/<i>Non-food</i></b>		
Perumahan dan fasilitas rumah tangga/ <i>Housing and household facilities</i>	662.532	642.739
Aneka barang dan jasa/ <i>Goods and services</i>	219.515	158.600
Pakaian, alas kaki, dan tutup kepala/ <i>Clothing, footwear, and headgear</i>	42.687	36.272
Barang tahan lama/ <i>Durable goods</i>	235.185	102.461
Pajak, pungutan, dan asuransi/ <i>Taxes and insurance</i>	64.446	70.959
Keperluan pesta dan upacara/kenduri/ <i>Parties and ceremonies</i>	65.129	9.586
<b>Jumlah bukan makanan/<i>Total non-food</i></b>	<b>1.289.495</b>	<b>1.020.617</b>
<b>Jumlah/<i>Total</i></b>	<b>2.374.273</b>	<b>2.076.508</b>

Catatan/*Note*: —Sumber/*Source*: Badan Pusat Statistik, Survei Sosial Ekonomi Nasional (Susenas) Maret 2023 dan Maret 2024/BPS-Statistics Indonesia, National Socio-Economic Survey

**Tabel**  
**Table** 10.2

**Persentase Pengeluaran per Kapita Sebulan Menurut  
Kelompok Komoditas di Kabupaten Lamandau, 2023 dan  
2024**  
**Percentage of Monthly Expenditure per Capita by  
Commodity Group in Lamandau Regency, 2023 and  
2024**

Kelompok Komoditas/ <i>Commodity Group</i>	2023	2024
(1)	(2)	(3)
<b>Makanan/Food</b>		
Padi-padian/ <i>Cereals</i>	4,57	5,54
Umbi-umbian/ <i>Tubers</i>	0,57	0,44
Ikan/udang/cumi/kerang/ <i>Fish/shrimp/common squid/shells</i>	5,08	5,52
Daging/ <i>Meat</i>	3,34	3,84
Telur dan susu/ <i>Eggs and milk</i>	2,70	2,92
Sayur-sayuran/ <i>Vegetables</i>	4,19	4,70
Kacang-kacangan/ <i>Legumes</i>	0,83	0,87
Buah-buahan/ <i>Fruits</i>	1,80	2,92
Minyak dan kelapa/ <i>Oil and coconut</i>	1,16	1,14
Bahan minuman/ <i>Beverage stuffs</i>	1,45	1,57
Bumbu-bumbuan/ <i>Spices</i>	1,36	1,36
Konsumsi lainnya/ <i>Miscellaneous food items</i>	0,97	1,03
Makanan dan minuman jadi/ <i>Prepared food and beverages</i>	11,65	10,63
Rokok/ <i>Cigarettes</i>	6,01	8,36
<b>Jumlah makanan/<i>Total food</i></b>	<b>45,69</b>	<b>50,85</b>
<b>Bukan makanan/<i>Non-food</i></b>		
Perumahan dan fasilitas rumah tangga/ <i>Housing and household facilities</i>	27,90	30,95
Aneka barang dan jasa/ <i>Goods and services</i>	9,25	7,64
Pakaian, alas kaki, dan tutup kepala/ <i>Clothing, footwear, and headgear</i>	1,80	1,75
Barang tahan lama/ <i>Durable goods</i>	9,91	4,93
Pajak, pungutan, dan asuransi/ <i>Taxes and insurance</i>	2,71	3,42
Keperluan pesta dan upacara/kenduri/ <i>Parties and ceremonies</i>	2,74	0,46
<b>Jumlah bukan makanan/<i>Total non-food</i></b>	<b>54,31</b>	<b>49,15</b>
<b>Jumlah/<i>Total</i></b>	<b>100,00</b>	<b>100,00</b>

Catatan/*Note*:

—

Sumber/*Source*: Badan Pusat Statistik, Survei Sosial Ekonomi Nasional (Susenas) Maret 2023 dan Maret 2024/*BPS-Statistics Indonesia, National Socio-Economic Survey*

## Klasifikasi Pedagang Merchant Classification

657

**Besar**  
*Wholesaler*

630

**Menengah**  
*Medium Trader*

1.536

**Kecil**  
*Small trader*

## Sarana Perdagangan Trading Facilities

Warung 1.536

Toko/Store 630

Kios/Stall 657

Pasar/Market 16

**SUPERMARKET**





**PENJELASAN TEKNIS**

1. **Pasar** adalah area tempat jual beli barang dengan jumlah penjual lebih dari satu, baik yang disebut sebagai pusat perbelanjaan, pasar tradisional, pertokoan, mall, plaza, pusat perdagangan maupun sebutan lainnya.
2. **Pasar tradisional** adalah pasar yang dibangun dan dikelola oleh pemerintah, pemerintah daerah, swasta, badan usaha milik negara, dan badan usaha milik daerah, termasuk kerjasama dengan swasta dengan tempat usaha berupa toko, kios, los, dan tenda yang dimiliki/ dikelola oleh pedagang kecil, menengah, swadaya masyarakat, atau koperasi dengan usaha skala kecil, modal kecil, dan dengan proses jual beli barang dengan melalui tawar-menawar.
3. **Toko** adalah bangunan gedung dengan fungsi usaha yang digunakan untuk menjual barang dan terdiri dari hanya satu penjual.

**TECHNICAL NOTES**

1. **Market** is an area for buying and selling goods with more than one number of sellers, either referred to as shopping centers, traditional markets, shops, malls, plazas, trade centers or other designations.
2. **Traditional markets** are markets that are built and managed by the government, local government, private sector, state-owned enterprises and region-owned enterprises, including cooperation with the private sector with business places in the form of shops, stalls, booths and tents owned/ managed by small traders, medium, non-governmental organizations, or cooperatives with small-scale businesses, small capital, and through the process of buying and selling goods by means of bargaining.
3. **Shop** is a building with business functions used to sell goods and consists of only one seller.

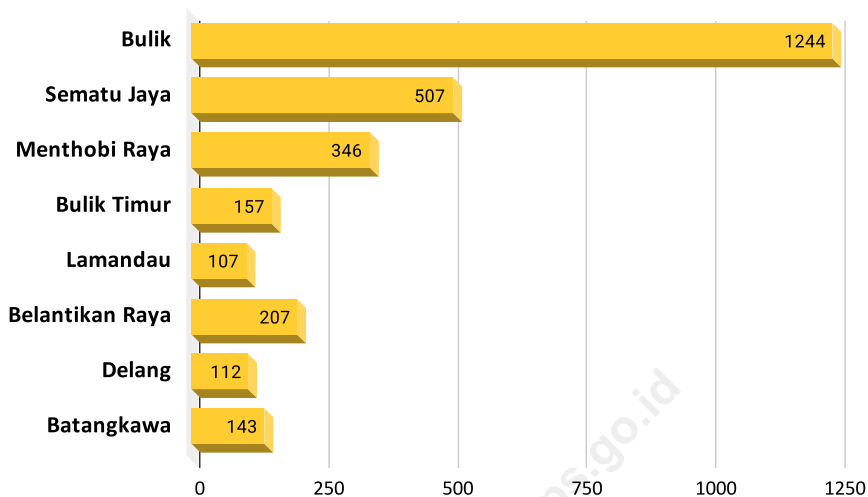
**ULASAN****DESCRIPTION**

Jumlah sarana perdagangan tahun 2024 tidak berubah dari tahun 2023 yaitu tetap sebanyak 2.839 sarana perdagangan. Sebagian besar sarana perdagangan di Kabupaten Lamandau tahun 2024 didominasi oleh warung dengan persentase sebesar 54,10 persen (1.536 warung).

*The number of trading facilities in 2024 did not change from 2023, namely remaining at 2,839 trading facilities. Most of the trading facilities in Lamandau Regency in 2024 dominated by small shop with a percentage of 54.10 percent (1,536 small shops).*

Pasar tradisional tersedia pada seluruh kecamatan di Kabupaten Lamandau, kecuali pada Kecamatan Delang. Jumlah pasar tradisional terbanyak terdapat di Kecamatan Bulik yaitu sebanyak 7 pasar tradisional. Selain itu, jumlah pedagang terbanyak juga berada di Kecamatan Bulik yaitu sebanyak 1.244 pedagang yang terdiri dari 765 pedagang kecil, 235 pedagang menengah, dan 244 pedagang besar.

*Traditional markets are available in all Districts in Lamandau Regency, except in Delang District. The largest number of traditional markets is in Bulik District, namely 7 traditional markets. Apart from that, the largest number of traders is also in Bulik District, namely 1,244 traders consisting of 765 small traders, 235 medium traders and 244 wholesalers.*



Sumber/Source : Dinas Koperasi, Usaha Kecil dan Menengah, Perdagangan dan Perindustrian Kabupaten Lamandau/Cooperatives, Small and Medium Enterprises, Trade and Industry Office of Lamandau Regency

**Gambar**  
**Figures** 11.1

**Jumlah Pedagang Menurut Kecamatan di Kabupaten Lamandau, 2024**  
**Number of Merchants by District in Lamandau Regency, 2024**



**Tabel 11.1**      **Jumlah Sarana Perdagangan Menurut Jenisnya di Kabupaten Lamandau, 2021–2024**  
**Number of Trading Facilities by Type of Facility in Lamandau Regency, 2021–2024**

<b>Jenis Sarana Perdagangan</b> <i>Type of Trading Facilities</i>	<b>2021</b>	<b>2022</b>	<b>2023</b>	<b>2024</b>
(1)	(2)	(3)	(4)	(5)
Pasar/ <i>Market</i>	18	16	16	16
Toko/ <i>Store</i>	786	630	630	630
Kios/ <i>stall</i>	740	657	657	657
Warung/ <i>small shop</i>	1.158	1.238	1.536	1.536
<b>Jumlah/Total</b>	<b>2.702</b>	<b>2.541</b>	<b>2.839</b>	<b>2.839</b>

Catatan/Note: —  
Sumber/Source: Dinas Koperasi, Usaha Kecil dan Menengah, Perdagangan dan Perindustrian Kabupaten Lamandau/*Cooperatives, Small and Medium Enterprises, Trade and Industry Office of Lamandau Regency*

Tabel

11.2

Jumlah Pasar Tradisional Menurut Kecamatan di Kabupaten Lamandau, 2024

*Number of Traditional Market by District in Lamandau Regency, 2024*

Kecamatan <i>District</i>	Pasar Tradisional <i>Traditional Market</i>
(1)	(2)
Bulik	7
Sematu Jaya	1
Menthobi Raya	2
Bulik Timur	2
Lamandau	1
Belantikan Raya	2
Delang	—
Batangkawa	1
Kabupaten Lamandau	16

Catatan/Note: —

Sumber/Source: Dinas Koperasi, Usaha Kecil dan Menengah, Perdagangan dan Perindustrian Kabupaten Lamandau/*Cooperatives, Small and Medium Enterprises, Trade and Industry Office of Lamandau Regency*

**Tabel 11.3**      **Jumlah Pedagang Menurut Kecamatan di Kabupaten Lamandau, 2024**  
**Number of Merchants by District in Lamandau Regency, 2024**

Kecamatan <i>District</i>	Pedagang Besar <i>Wholesaler</i>	Pedagang Menengah <i>Medium Trader</i>	Pedagang Kecil <i>Small Trader</i>
(1)	(2)	(3)	(4)
Bulik	244	235	765
Sematu Jaya	100	122	285
Menthobi Raya	94	60	192
Bulik Timur	55	58	44
Lamandau	45	40	22
Belantikan Raya	34	20	153
Delang	45	55	12
Batangkawa	40	40	63
<b>Kabupaten Lamandau</b>	<b>657</b>	<b>630</b>	<b>1.536</b>

Catatan/Note: —  
Sumber/Source: Dinas Koperasi, Usaha Kecil dan Menengah, Perdagangan dan Perindustrian Kabupaten Lamandau/*Cooperatives, Small and Medium Enterprises, Trade and Industry Office of Lamandau Regency*

# Sistem Neraca Nasional

## System of Regional Account

### PDRB

Atas Dasar Harga Berlaku\*\*

Gross Regional Domestic Product at  
Current Market Place

8.264,8

Miliar Rupiah  
Billion Rupiah

### PDRB

Atas Dasar Harga Konstan\*\*

Gross Regional Domestic Product at  
Constant Market Place

4.431,4

Miliar Rupiah  
Billion Rupiah



35,10%

Pertanian, Kehutanan, dan  
Perikanan

Agriculture, Forestry, and Fishing

Kontribusi Lapangan Usaha  
Tertinggi terhadap PDRB

Highest Business Field  
Contribution to GDP





**PENJELASAN TEKNIS****TECHNICAL NOTES**

1. Produk Domestik Regional Bruto (PDRB) menggambarkan kemampuan suatu wilayah untuk menciptakan nilai tambah pada suatu waktu tertentu. Untuk menyusun PDRB digunakan 2 pendekatan, yaitu lapangan usaha dan pengeluaran. PDRB dari sisi lapangan usaha merupakan penjumlahan seluruh komponen nilai tambah bruto yang mampu diciptakan oleh sektor-sektor ekonomi atas berbagai aktivitas produksinya. Sedangkan dari sisi pengeluaran menjelaskan tentang penggunaan dari nilai tambah tersebut

2. PDRB menurut lapangan usaha dirinci menurut total nilai tambah dari seluruh sektor ekonomi yang mencakup 17 lapangan usaha yaitu Pertanian, Kehutanan, dan Perikanan; Pertambangan dan Penggalan; Industri Pengolahan; Pengadaan Listrik dan Gas; Pengadaan Air, Pengelolaan Sampah, Limbah dan Daur Ulang; Konstruksi; Perdagangan Besar dan Eceran, Reparasi Mobil dan Sepeda Motor; Transportasi dan Pergudangan; Penyediaan Akomodasi dan Makan Minum; Informasi dan Komunikasi; Jasa Keuangan dan Asuransi; Real Estat; Jasa Perusahaan; Administrasi Pemerintahan, Pertahanan

1. *Gross Regional Domestic Product (GRDP) describes a region's ability to generate added value at a specific time. Two approaches are used to compile GRDP: the production approach and the expenditure approach. GRDP from the production approach is the sum of all components of gross added value generated by economic sectors through various production activities. Meanwhile, the expenditure approach explains the utilization of that added value.*

2. *GRDP by industry is detailed based on the total added value from all economic sectors, which include agriculture, forestry, and fisheries; mining and quarrying; manufacturing industry; electricity and gas supply; water supply, waste management, and recycling; construction; wholesale and retail trade, repair of motor vehicles and motorcycles; transportation and warehousing; accommodation and food service activities; information and communication; financial and insurance activities; real estate; business services; public administration, defense, and compulsory social security; education services; health services and social activities; and other*

dan Jaminan Sosial Wajib; Jasa Pendidikan; Jasa Kesehatan dan Kegiatan Sosial; dan Jasa lainnya.

3. Klasifikasi PDRB menurut pengeluaran dirinci menjadi tujuh komponen yaitu komponen pengeluaran konsumsi rumah tangga, pengeluaran konsumsi LNPR, pengeluaran konsumsi pemerintah, pembentukan modal tetap bruto, perubahan inventori, ekspor barang dan jasa, dan impor barang dan jasa.

4. PDRB maupun agregat turunannya disajikan dalam dua versi penilaian, yaitu atas dasar "harga berlaku" dan atas dasar "harga konstan". Disebut sebagai harga berlaku karena seluruh agregat dinilai dengan menggunakan harga pada tahun berjalan, sedangkan harga konstan penilaiannya didasarkan kepada harga satu tahun dasar tertentu, dalam publikasi ini digunakan harga tahun 2010.

services.

3. *GRDP by expenditure is classified into seven components: household consumption expenditure, Non-Profit Institutions Serving Households (NPISH) consumption expenditure, government consumption expenditure, gross fixed capital formation, changes in inventories, exports of goods and services, and imports of goods and services.*

4. *GRDP and its derived aggregates are presented in two valuation versions: "current prices" and "constant prices." It is referred to as current prices because all aggregates are measured using prices from the ongoing year, while constant prices are evaluated based on the prices of a specific base year. In this publication, the base year used is 2010.*

**ULASAN**

Berdasarkan harga konstan 2010, nilai PDRB Kabupaten Lamandau pada tahun 2024 mengalami peningkatan dibandingkan tahun 2023. Nilai PDRB Kabupaten Lamandau tahun 2023 atas dasar harga konstan (ADHK) 2010 mencapai 4,43 triliun rupiah. Angka tersebut naik dari 154,5 triliun rupiah dibandingkan tahun 2023. Laju pertumbuhan PDRB ADHK 2010 di tahun 2024 sebesar 3,64 persen, meningkat dibandingkan tahun 2023. Hal ini disebabkan adanya kenaikan signifikan pada sektor Konstruksi, Perdagangan, serta Administrasi Pemerintah.

Meskipun secara umum sektor perekonomian Kabupaten Lamandau mengalami peningkatan, hal tersebut tidak dirasakan oleh sektor Industri Pengolahan. Sektor ini mengalami kontraksi sebesar 0,52 persen yang dipengaruhi penurunan pada industri pengolahan *Crude Palm Oil* (CPO) dan *Palm Kernel Oil* (PKO). Produksi CPO dan PKO tahun 2024 mengalami kontraksi sekitar 8-9 persen.

Menurut sektor lapangan usaha, laju pertumbuhan ekonomi tertinggi dicapai oleh lapangan usaha Pengadaan Air, Konstruksi, serta Pengadaan Listrik dan Gas.

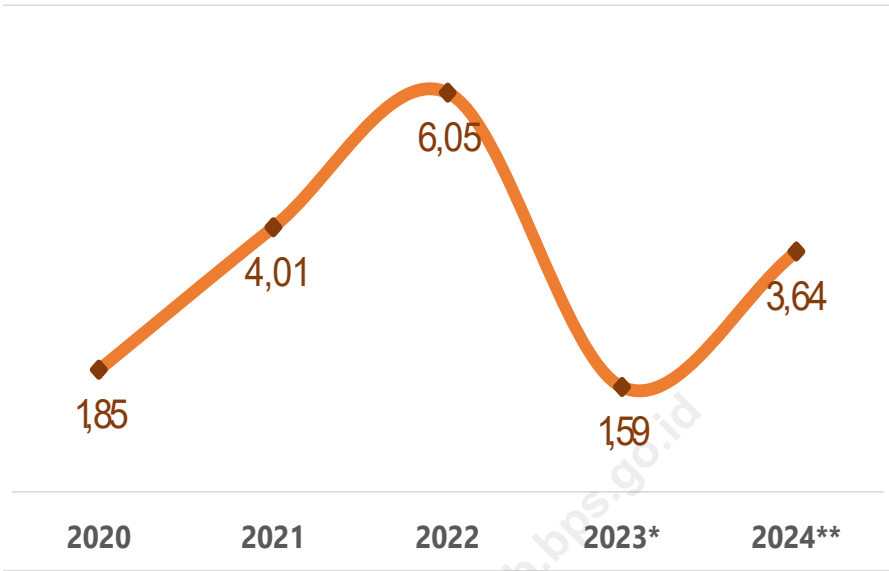
**DESCRIPTION**

*Based on constant 2010 prices, the Gross Regional Domestic Product (GRDP) of Lamandau Regency in 2024 experienced an increase compared to 2023. The GRDP value of Lamandau Regency in 2023, based on constant 2010 prices, reached 4.43 trillion rupiahs. This number rose by 154.5 trillion rupiahs compared to 2023. The growth rate of GRDP at constant 2010 prices in 2024 was 3.64 percent, an increase compared to 2023. This was driven by a significant rise in the Construction, Trade, and Government Administration sectors.*

*Although the overall economy of Lamandau Regency experienced growth, this was not the case for the Manufacturing Industry sector. This sector contracted by 0.52 percent, influenced by a decline in the processing industry of Crude Palm Oil (CPO) and Palm Kernel Oil (PKO). The production of CPO and PKO in 2024 contracted by approximately 8-9 percent.*

*By business sector, the highest economic growth rate was achieved by the Water Supply, Construction, and Electricity & Gas Supply sectors..*





Catatan/Note:      \* Angka sementara/Preliminary Figures  
                             \*\* Angka sangat sementara/Very Preliminary Figures  
Sumber/Source:      Badan Pusat Statistik, berbagai sensus, survei dan sumber lain/BPS-Statistics Indonesia, various  
                             census, survey, and other sources

**Gambar**      12.1  
**Figures**

**Laju Pertumbuhan Produk Domestik Regional Bruto Atas Dasar Harga Konstan 2010 Menurut Lapangan Usaha di Kabupaten Lamandau (persen), 2020–2024**  
**Growth Rate of Gross Regional Domestic Product at 2010 Constant Market Prices by Industry in Lamandau Regency (percent), 2020–2024**

**Tabel**  
**Table** 12.1.

**Produk Domestik Regional Bruto Atas Dasar Harga  
Berlaku Menurut Lapangan Usaha di Kabupaten  
Lamandau (miliar rupiah), 2020–2024**  
**Gross Regional Domestic Product at Current Market Prices  
by Industry in Lamandau Regency (billion rupiahs), 2020–  
2024**

Lapangan Usaha/ <i>Industry</i>	2020	2021	2022	2023*	2024**
(1)	(2)	(3)	(4)	(5)	(6)
A Pertanian, Kehutanan, dan Perikanan/ <i>Agriculture, Forestry, and Fishing</i>	1.701,8	2.092,4	2.348,5	2.653,9	2.901,3
B Pertambangan dan Penggalian/ <i>Mining and Quarrying</i>	758,2	877,2	953,28	481,8	592,2
C Industri Pengolahan/ <i>Manufacturing</i>	772,4	939,7	1.099,8	1.207,8	1.289,4
D Pengadaan Listrik dan Gas/ <i>Electricity and Gas</i>	1,2	1,4	1,5	1,7	1,8
E Pengadaan Air; Pengelolaan Sampah, Limbah, dan Daur Ulang/ <i>Water Supply; Sewerage, Waste Management, and Remediation Activities</i>	1,8	1,9	2,1	2,6	3,1
F Konstruksi/ <i>Construction</i>	635,3	705,4	793,4	870,3	963,6
G Perdagangan Besar dan Eceran; Reparasi Mobil dan Sepeda Motor/ <i>Wholesale and Retail Trade; Repair of Motor Vehicles and Motorcycles</i>	567,8	599,9	674,5	751,0	818,7
H Transportasi dan Pergudangan/ <i>Transportation and Storage</i>	168,8	177,1	195,2	219,2	240,1
I Penyediaan Akomodasi dan Makan Minum/ <i>Accommodation and Food Service Activities</i>	40,6	42,0	45,7	49,8	54,3
J Informasi dan Komunikasi/ <i>Information and Communication</i>	73,6	84,9	93,7	99,6	106,7

Lanjutan Tabel/*Continued Table 12.1*

Lapangan Usaha/ <i>Industry</i>		2020	2021	2022	2023*	2024**
(1)		(2)	(3)	(4)	(5)	(6)
K	Jasa Keuangan dan Asuransi/ <i>Financial and Insurance Activities</i>	68,8	78,9	89,7	97,2	104,3
L	Real Estat/ <i>Real Estate Activities</i>	70,2	73,0	76,8	83,7	88,5
M,N	Jasa Perusahaan/ <i>Business Activities</i>	3,4	3,5	3,8	4,3	4,7
O	Administrasi Pemerintahan, Pertahanan, dan Jaminan Sosial Wajib/ <i>Public Administration and Defence; Compulsory Social Security</i>	355,1	315,1	331,8	343,9	379,2
P	Jasa Pendidikan/ <i>Education</i>	375,6	377,0	398,0	416,9	458,6
Q	Jasa Kesehatan dan Kegiatan Sosial/ <i>Human Health and Social Work Activities</i>	141,0	158,3	168,6	188,7	208,7
R,S,T,U	Jasa Lainnya/ <i>Other Services Activities</i>	38,1	39,1	41,7	46,3	49,6
<b>Produk Domestik Regional Bruto/<i>Gross Regional Domestic Product</i></b>		<b>5.773,8</b>	<b>6.566,6</b>	<b>7.315,9</b>	<b>7.518,6</b>	<b>8.264,8</b>

Catatan/*Note*: \* Angka sementara/*Preliminary Figures*\*\* Angka sangat sementara/*Very Preliminary Figures*Sumber/*Source*: Badan Pusat Statistik, berbagai sensus, survei dan sumber lain/*BPS-Statistics Indonesia, various census, survey, and other sources*

**Tabel**  
**Table** 12.2

**Produk Domestik Regional Bruto Atas Dasar Harga Konstan 2010 Menurut Lapangan Usaha di Kabupaten Lamandau (miliar rupiah), 2020–2024**  
**Gross Regional Domestic Product at 2010 Constant Market Prices by Industry in Lamandau Regency (billion rupiahs), 2020–2024**

Lapangan Usaha/Industry		2020	2021	2022	2023*	2024**
(1)		(2)	(3)	(4)	(5)	(6)
A	Pertanian, Kehutanan, dan Perikanan/ <i>Agriculture, Forestry, and Fishing</i>	1.141,1	1.201,0	1.265,3	1.342,6	1.349,0
B	Pertambangan dan Penggalian/ <i>Mining and Quarrying</i>	560,7	564,9	566,7	398,3	423,1
C	Industri Pengolahan/ <i>Manufacturing</i>	534,2	573,0	647,0	701,0	696,8
D	Pengadaan Listrik dan Gas/ <i>Electricity and Gas</i>	0,8	0,8	0,9	1,0	1,0
E	Pengadaan Air; Pengelolaan Sampah, Limbah, dan Daur Ulang/ <i>Water Supply; Sewerage, Waste Management, and Remediation Activities</i>	1,1	1,1	1,2	1,3	1,5
F	Konstruksi/ <i>Construction</i>	398,8	428,7	464,0	500,0	540,5
G	Perdagangan Besar dan Eceran; Reparasi Mobil dan Sepeda Motor/ <i>Wholesale and Retail Trade; Repair of Motor Vehicles and Motorcycles</i>	360,9	370,7	397,5	428,8	456,0
H	Transportasi dan Pergudangan/ <i>Transportation and Storage</i>	107,6	110,7	116,8	121,9	130,0
I	Penyediaan Akomodasi dan Makan Minum/ <i>Accommodation and Food Service Activities</i>	25,6	26,1	27,9	29,9	31,8
J	Informasi dan Komunikasi/ <i>Information and Communication</i>	54,1	61,2	67,3	70,2	74,6

Lanjutan Tabel/*Continued Table 12.2*

Lapangan Usaha/ <i>Industry</i>		2020	2021	2022	2023*	2024**
(1)		(2)	(3)	(4)	(5)	(6)
K	Jasa Keuangan dan Asuransi/ <i>Financial and Insurance Activities</i>	45,1	49,5	52,3	55,5	57,4
L	Real Estat/ <i>Real Estate Activities</i>	44,7	45,5	46,5	48,7	50,5
M,N	Jasa Perusahaan/ <i>Business Activities</i>	1,9	2,0	2,0	2,2	2,4
O	Administrasi Pemerintahan, Pertahanan, dan Jaminan Sosial Wajib/ <i>Public Administration and Defence; Compulsory Social Security</i>	211,0	199,6	209,6	216,6	233,9
P	Jasa Pendidikan/ <i>Education</i>	223,7	223,5	228,7	233,8	251,1
Q	Jasa Kesehatan dan Kegiatan Sosial/ <i>Human Health and Social Work Activities</i>	80,0	86,2	90,0	97,7	103,1
R,S,T,U	Jasa Lainnya/ <i>Other Services Activities</i>	24,4	24,4	25,3	27,4	28,8
<b>Produk Domestik Regional Bruto/<i>Gross Regional Domestic Product</i></b>		<b>3.815,6</b>	<b>3.968,8</b>	<b>4.208,9</b>	<b>4.276,9</b>	<b>4.431,4</b>

Catatan/Note: \* Angka sementara/*Preliminary Figures*\*\* Angka sangat sementara/*Very Preliminary Figures*Sumber/Source: Badan Pusat Statistik, berbagai sensus, survei dan sumber lain/*BPS-Statistics Indonesia, various census, survey, and other sources*

**Tabel**  
**Table** 12.3

**Distribusi Persentase Produk Domestik Regional Bruto Atas Dasar Harga Berlaku Menurut Lapangan Usaha di Kabupaten Lamandau (persen), 2020–2024**  
**Percentage Distribution of Gross Regional Domestic Product at Current Market Prices by Industry in Lamandau Regency (percent), 2020–2024**

Lapangan Usaha/ <i>Industry</i>	2020	2021	2022	2023*	2024**
(1)	(2)	(3)	(4)	(5)	(6)
A Pertanian, Kehutanan, dan Perikanan/ <i>Agriculture, Forestry, and Fishing</i>	29,48	31,86	32,07	35,30	35,10
B Pertambangan dan Penggalian/ <i>Mining and Quarrying</i>	13,13	13,36	13,03	6,41	7,16
C Industri Pengolahan/ <i>Manufacturing</i>	13,38	14,31	15,03	16,07	15,60
D Pengadaan Listrik dan Gas/ <i>Electricity and Gas</i>	0,02	0,02	0,02	0,02	0,02
E Pengadaan Air; Pengelolaan Sampah, Limbah, dan Daur Ulang/ <i>Water Supply; Sewerage, Waste Management, and Remediation Activities</i>	0,03	0,03	0,03	0,03	0,04
F Konstruksi/ <i>Construction</i>	11,00	10,74	10,84	11,58	11,66
G Perdagangan Besar dan Eceran; Reparasi Mobil dan Sepeda Motor/ <i>Wholesale and Retail Trade; Repair of Motor Vehicles and Motorcycles</i>	9,83	9,14	9,22	9,99	9,91
H Transportasi dan Pergudangan/ <i>Transportation and Storage</i>	2,92	2,70	2,67	2,91	2,90
I Penyediaan Akomodasi dan Makan Minum/ <i>Accommodation and Food Service Activities</i>	0,70	0,64	0,62	0,66	0,66
J Informasi dan Komunikasi/ <i>Information and Communication</i>	1,27	1,29	1,28	1,32	1,29
K Jasa Keuangan dan Asuransi/ <i>Financial and Insurance Activities</i>	1,19	1,20	1,23	1,29	1,26

Lanjutan Tabel/*Continued Table* 12.3

Lapangan Usaha/ <i>Industry</i>		2020	2021	2022	2023*	2024**
(1)		(2)	(3)	(4)	(5)	(6)
L	Real Estat/ <i>Real Estate Activities</i>	1,22	1,11	1,05	1,11	1,07
M,N	Jasa Perusahaan/ <i>Business Activities</i>	0,06	0,05	0,05	0,06	0,06
O	Administrasi Pemerintahan, Pertahanan, dan Jaminan Sosial Wajib/ <i>Public Administration and Defence; Compulsory Social Security</i>	6,15	4,80	4,54	4,57	4,59
P	Jasa Pendidikan/ <i>Education</i>	6,50	5,74	5,44	5,54	5,55
Q	Jasa Kesehatan dan Kegiatan Sosial/ <i>Human Health and Social Work Activities</i>	2,44	2,41	2,30	2,51	2,53
R,S,T,U	Jasa Lainnya/ <i>Other Services Activities</i>	0,66	0,60	0,57	0,62	0,60
<b>Produk Domestik Regional Bruto/<i>Gross Regional Domestic Product</i></b>		<b>100,00</b>	<b>100,00</b>	<b>100,00</b>	<b>100,00</b>	<b>100,00</b>

Catatan/*Note*: \* Angka sementara/*Preliminary Figures*\*\* Angka sangat sementara/*Very Preliminary Figures*Sumber/*Source*: Badan Pusat Statistik, berbagai sensus, survei dan sumber lain/*BPS-Statistics Indonesia, various census, survey, and other sources*

**Tabel**  
**Table** 12.4

**Laju Pertumbuhan Produk Domestik Regional Bruto Atas Dasar Harga Konstan 2010 Menurut Lapangan Usaha di Kabupaten Lamandau (persen), 2020–2024**  
**Growth Rate of Gross Regional Domestic Product at 2010 Constant Market Prices by Industry in Lamandau Regency (percent), 2020–2024**

Lapangan Usaha/ <i>Industry</i>	2020	2021	2022	2023*	2024**
(1)	(2)	(3)	(4)	(5)	(6)
A Pertanian, Kehutanan, dan Perikanan/ <i>Agriculture, Forestry, and Fishing</i>	3,50	5,24	5,36	6,10	0,46
B Pertambangan dan Penggalian/ <i>Mining and Quarrying</i>	-6,32	0,75	0,31	-29,70	6,21
C Industri Pengolahan/ <i>Manufacturing</i>	5,52	7,26	12,92	8,34	-0,52
D Pengadaan Listrik dan Gas/ <i>Electricity and Gas</i>	9,53	6,35	8,86	9,68	7,99
E Pengadaan Air; Pengelolaan Sampah, Limbah, dan Daur Ulang/ <i>Water Supply; Sewerage, Waste Management, and Remediation Activities</i>	8,03	-0,13	8,02	14,87	18,72
F Konstruksi/ <i>Construction</i>	-10,15	7,49	8,24	7,75	8,10
G Perdagangan Besar dan Eceran; Reparasi Mobil dan Sepeda Motor/ <i>Wholesale and Retail Trade; Repair of Motor Vehicles and Motorcycles</i>	8,06	2,71	7,24	7,86	6,34
H Transportasi dan Pergudangan/ <i>Transportation and Storage</i>	5,33	2,85	5,50	4,44	6,72
I Penyediaan Akomodasi dan Makan Minum/ <i>Accommodation and Food Service Activities</i>	-5,66	2,08	6,92	7,04	6,44
J Informasi dan Komunikasi/ <i>Information and Communication</i>	7,60	13,22	9,85	4,34	6,33
K Jasa Keuangan dan Asuransi/ <i>Financial and Insurance Activities</i>	8,84	9,64	5,75	5,99	3,56



Lanjutan Tabel/*Continued Table* 12.4

Lapangan Usaha/ <i>Industry</i>		2020	2021	2022	2023*	2024**
(1)		(2)	(3)	(4)	(5)	(6)
L	Real Estat/ <i>Real Estate Activities</i>	4,94	1,72	2,20	4,75	3,67
M,N	Jasa Perusahaan/ <i>Business Activities</i>	-0,92	2,09	4,09	9,60	5,53
O	Administrasi Pemerintahan, Pertahanan, dan Jaminan Sosial Wajib/ <i>Public Administration and Defence; Compulsory Social Security</i>	10,77	-5,37	5,01	3,33	7,96
P	Jasa Pendidikan/ <i>Education</i>	8,12	-0,10	2,33	1,82	7,61
Q	Jasa Kesehatan dan Kegiatan Sosial/ <i>Human Health and Social Work Activities</i>	8,50	7,79	4,34	8,60	5,48
R,S,T,U	Jasa Lainnya/ <i>Other Services Activities</i>	5,70	0,06	3,68	8,27	4,96
<b>Produk Domestik Regional Bruto/<i>Gross Regional Domestic Product</i></b>		<b>1,85</b>	<b>4,01</b>	<b>6,05</b>	<b>1,59</b>	<b>3,64</b>

Catatan/*Note*: \* Angka sementara/*Preliminary Figures*

\*\* Angka sangat sementara/*Very Preliminary Figures*

Sumber/*Source*: Badan Pusat Statistik, berbagai sensus, survei dan sumber lain/*BPS-Statistics Indonesia, various census, survey, and other sources*

**Tabel**  
**Table** 12.5

**Produk Domestik Regional Bruto Kabupaten Lamandau  
Atas Dasar Harga Berlaku Menurut Pengeluaran (juta  
rupiah), 2020–2024**

**Gross Regional Domestic Product of Lamandau Regency  
at Current Market Prices by Expenditure (million rupiahs),  
2020–2024**

<b>Pengeluaran Expenditure</b>	<b>2020</b>	<b>2021</b>	<b>2022</b>	<b>2023*</b>	<b>2024**</b>
(1)	(2)	(3)	(4)	(5)	(6)
Pengeluaran Konsumsi Rumah Tangga <i>Household Consumption Expenditure</i>	1.876,6	1.964,3	2.061,4	2.190,4	2.325,2
Pengeluaran Konsumsi LNPRT <i>NPISH Consumption Expenditure</i>	43,2	46,9	49,2	55,6	64,3
Pengeluaran Konsumsi Pemerintah <i>Government Consumption Expenditure</i>	667,6	703,7	726,9	748,6	810,2
Pembentukan Modal Tetap Bruto <i>Gross Fixed Capital Formation</i>	2.460,4	2.677,9	2.789,0	2.986,7	3.249,2
Perubahan Inventori <i>Changes in Inventories</i>	59,4	51,5	43,4	-3,8	6,3
Net Ekspor Barang dan Jasa <i>Net Exports of Goods and Services</i>	666,7	1.122,3	1.646,0	1.541,3	1.809,6
<b>Produk Domestik Regional Bruto Gross Regional Domestic Product</b>	<b>5.773,8</b>	<b>6.566,6</b>	<b>7.315,9</b>	<b>7.518,7</b>	<b>8.264,8</b>

Catatan/Note: \* Angka sementara/*Preliminary Figures*\*\* Angka sangat sementara/*Very Preliminary Figures*

Sumber/Source: Badan Pusat Statistik, berbagai sensus, survei dan sumber lain/BPS-Statistics Indonesia, various census, survey, and other sources

**Tabel**  
**Table** 12.6

**Produk Domestik Regional Bruto Kabupaten Lamandau  
Atas Dasar Harga Konstan 2010 Menurut Pengeluaran  
(juta rupiah), 2020–2024**  
*Gross Regional Domestic Product of Lamandau Regency  
at 2010 Constant Market Prices by Expenditure (million  
rupiahs), 2020–2024*

<b>Pengeluaran Expenditure</b>	<b>2020</b>	<b>2021</b>	<b>2022</b>	<b>2023*</b>	<b>2024**</b>
(1)	(2)	(3)	(4)	(5)	(6)
Pengeluaran Konsumsi Rumah Tangga <i>Household Consumption Expenditure</i>	1.124,6	1.152,5	1.174,5	1.212,2	1.267,7
Pengeluaran Konsumsi LNPR T <i>NPISH Consumption Expenditure</i>	29,5	30,3	30,8	32,8	36,2
Pengeluaran Konsumsi Pemerintah <i>Government Consumption Expenditure</i>	418,3	417,7	421,8	426,2	449,5
Pembentukan Modal Tetap Bruto <i>Gross Fixed Capital Formation</i>	1.456,7	1.498,6	1.516,3	1.566,1	1.627,5
Perubahan Inventori <i>Changes in Inventories</i>	20,8	29,5	15,9	33,9	23,1
Net Ekspor Barang dan Jasa <i>Net Exports of Goods and Services</i>	765,8	840,1	1.049,6	1.004,7	1.027,3
<b>Produk Domestik Regional Bruto Gross Regional Domestic Product</b>	<b>3.815,6</b>	<b>3.968,8</b>	<b>4.208,9</b>	<b>4.275,8</b>	<b>4.431,4</b>

Catatan/Note: \* Angka sementara/*Preliminary Figures*

\*\* Angka sangat sementara/*Very Preliminary Figures*

Sumber/Source: Badan Pusat Statistik, berbagai sensus, survei dan sumber lain/*BPS-Statistics Indonesia, various census, survey, and other sources*

**Tabel**  
**Table** 12.7

**Distribusi Persentase Produk Domestik Regional Bruto  
Kabupaten Lamandau Atas Dasar Harga Berlaku Menurut  
Pengeluaran (persen), 2020–2024**  
*Percentage Distribution of Gross Regional Domestic  
Product of Lamandau Regency at Current Market Prices by  
Expenditure (percent), 2020–2024*

<b>Pengeluaran Expenditure</b>	<b>2020</b>	<b>2021</b>	<b>2022</b>	<b>2023*</b>	<b>2024**</b>
(1)	(2)	(3)	(4)	(5)	(6)
Pengeluaran Konsumsi Rumah Tangga <i>Household Consumption Expenditure</i>	32,50	29,91	28,18	29,13	28,13
Pengeluaran Konsumsi LNPRT <i>NPISH Consumption Expenditure</i>	0,75	0,71	0,67	0,74	0,78
Pengeluaran Konsumsi Pemerintah <i>Government Consumption Expenditure</i>	11,56	10,72	9,94	9,96	9,80
Pembentukan Modal Tetap Bruto <i>Gross Fixed Capital Formation</i>	42,61	40,78	38,12	39,72	39,31
Perubahan Inventori <i>Changes in Inventories</i>	1,03	0,78	0,59	-0,05	0,08
Net Ekspor Barang dan Jasa <i>Net Exports of Goods and Services</i>	11,55	17,09	22,50	20,50	21,90
<b>Produk Domestik Regional Bruto Gross Regional Domestic Product</b>	<b>100,00</b>	<b>100,00</b>	<b>100,00</b>	<b>100,00</b>	<b>100,00</b>

Catatan/Note: \* Angka sementara/*Preliminary Figures*\*\* Angka sangat sementara/*Very Preliminary Figures*

Sumber/Source: Badan Pusat Statistik, berbagai sensus, survei dan sumber lain/BPS-Statistics Indonesia, various census, survey, and other sources

**Tabel 12.8** **Laju Pertumbuhan Produk Domestik Regional Bruto Kabupaten Lamandau Atas Dasar Harga Konstan 2010 Menurut Pengeluaran (persen), 2020–2024**  
**Growth Rate of Gross Regional Domestic Product of Lamandau Regency at 2010 Constant Market Prices by Expenditure (percent), 2020–2024**

<b>Pengeluaran Expenditure</b>	<b>2020</b>	<b>2021</b>	<b>2022</b>	<b>2023*</b>	<b>2024**</b>
<b>(1)</b>	<b>(2)</b>	<b>(3)</b>	<b>(4)</b>	<b>(5)</b>	<b>(6)</b>
Pengeluaran Konsumsi Rumah Tangga <i>Household Consumption Expenditure</i>	2,92	2,49	1,90	3,21	4,58
Pengeluaran Konsumsi LNPRT <i>NPISH Consumption Expenditure</i>	3,07	2,69	1,67	6,69	10,39
Pengeluaran Konsumsi Pemerintah <i>Government Consumption Expenditure</i>	4,89	-0,14	0,98	1,03	5,49
Pembentukan Modal Tetap Bruto <i>Gross Fixed Capital Formation</i>	-0,98	2,88	1,19	3,28	3,92
Perubahan Inventori <i>Changes in Inventories</i>	—	—	—	—	—
Net Ekspor Barang dan Jasa <i>Net Exports of Goods and Services</i>	—	—	—	—	—
<b>Produk Domestik Regional Bruto Gross Regional Domestic Product</b>	<b>1,85</b>	<b>4,01</b>	<b>6,05</b>	<b>1,59</b>	<b>3,64</b>

Catatan/Note: \* Angka sementara/*Preliminary Figures*

\*\* Angka sangat sementara/*Very Preliminary Figures*

Sumber/Source: Badan Pusat Statistik, berbagai sensus, survei dan sumber lain/*BPS-Statistics Indonesia, various census, survey, and other sources*

Bab  
Chapter  
**13**

# Perbandingan Antar Wilayah Regency/Municipal Comparison

## Penduduk Miskin Kabupaten/Kota Poor Population of Regency/Municipality




**Tertinggi**  
*The Highest*

- 1 **Kotawaringin Timur**  
26,69 Ribu Jiwa  
Thousand People
- 2 **Kapuas**  
19,47 Ribu Jiwa  
Thousand People
- 3 **Seruyan**  
15,06 Ribu Jiwa  
Thousand People



**Terendah**  
*The Lowest*

- 1 **Lamandau**  
2,79 Ribu Jiwa  
Thousand People
- 2 **Sukamara**  
2,90 Ribu Jiwa  
Thousand People
- 3 **Pulang Pisau**  
5,91 Ribu Jiwa  
Thousand People



## Jumlah Penduduk Miskin Provinsi Kalimantan Tengah

*Number of Poor Population in Kalimantan Tengah Province*

**145,63**  
Ribu Jiwa  
Thousand People



**PENJELASAN TEKNIS**

1. Penduduk adalah semua orang yang berdomisili di wilayah teritorial selama 1 tahun atau lebih dan atau mereka yang berdomisili kurang dari 1 tahun tetapi bertujuan menetap.
2. Laju Pertumbuhan Produk Domestik Regional Bruto (PDRB) diperoleh dari perhitungan PDRB atas dasar harga konstan. Perhitungan dilakukan dengan mengurangi nilai PDRB tahun  $n$  dengan nilai pada tahun  $n-1$  (tahun sebelumnya), kemudian membaginya dengan nilai pada tahun  $n-1$ , dan dikali 100 persen. Laju pertumbuhan mencerminkan perkembangan agregat pendapatan dalam suatu periode tertentu dibandingkan dengan periode sebelumnya.
3. Penduduk miskin adalah penduduk yang memiliki rata-rata pengeluaran per kapita per bulan di bawah Garis Kemiskinan. Kemiskinan diukur dengan pendekatan kemampuan memenuhi kebutuhan dasar (*basic needs approach*), yang mendefinisikan kemiskinan sebagai ketidakmampuan ekonomi untuk memenuhi kebutuhan dasar makanan maupun non makanan berdasarkan pengeluaran. Metode yang digunakan adalah perhitungan Garis Kemiskinan

**TECHNICAL NOTES**

1. *The population consists of all individuals who have resided within a territorial area for one year or more, as well as those who have lived there for less than one year but intend to settle.*
2. *The Gross Regional Domestic Product (GRDP) growth rate is derived from the calculation of GRDP at constant prices. It is obtained by subtracting the GRDP value in year  $n$  from the value in year  $n-1$  (the previous year), dividing the result by the value in year  $n-1$ , and multiplying by 100 percent. The growth rate reflects the overall development of aggregate income over a specific period compared to the previous period.*
3. *The poor are those whose average monthly per capita expenditure falls below the Poverty Line. Poverty is measured using the basic needs approach, which defines poverty as the economic inability to meet basic needs, both food and non-food, based on expenditure. The method used involves calculating the Poverty Line (PL), which consists of two components: the Food Poverty Line (FPL) and the Non-Food Poverty Line (NFPL). The Poverty Line calculation is conducted separately for urban*



(GK), yang terdiri dari dua komponen: Garis Kemiskinan Makanan (GKM) dan Garis Kemiskinan Non-Makanan (GKNM). Penghitungan Garis Kemiskinan dilakukan secara terpisah untuk wilayah perkotaan dan perdesaan.

*and rural areas.*

- |   |   |
|---|---|
| <p>4. Indeks Pembangunan Manusia (IPM) menunjukkan tingkat akses penduduk terhadap hasil pembangunan dalam aspek pendapatan, kesehatan, pendidikan, dan lainnya</p>   | <p>4. <i>The Human Development Index (HDI) indicates the level of public access to development outcomes in income, health, education, and other aspects..</i></p>   |
| <p>5. Inflasi adalah kenaikan harga barang dan jasa secara umum dalam jangka waktu tertentu, yang mengurangi daya beli uang.</p>  | <p>5. <i>Inflation is the general increase in the prices of goods and services over time, which reduces the purchasing power of money.</i></p>  |
| <p>6. Indeks Harga Konsumen (IHK) mengukur perubahan harga rata-rata barang dan jasa yang dikonsumsi rumah tangga. Kenaikan IHK menunjukkan inflasi, sedangkan penurunannya mengindikasikan deflasi.</p>  | <p>6. <i>Consumer Price Index (CPI) measures the average price changes of goods and services consumed by households. An increase in CPI signals inflation, while a decrease indicates deflation.</i></p>  |
| <p>7. Indeks Kemahalan Konstruksi (IKK) mengukur perubahan harga barang dan jasa yang digunakan dalam sektor konstruksi, seperti bahan bangunan, upah tenaga kerja, dan jasa lainnya. IKK membantu mengidentifikasi fluktuasi biaya dalam industri konstruksi dan memantau inflasi di sektor ini.</p> | <p>7. <i>The Construction Cost Index (IKK) measures changes in the prices of goods and services used in the construction sector, such as building materials, labor wages, and other services. IKK helps identify cost fluctuations in the construction industry and monitor inflation in this sector.</i></p> |

**ULASAN**

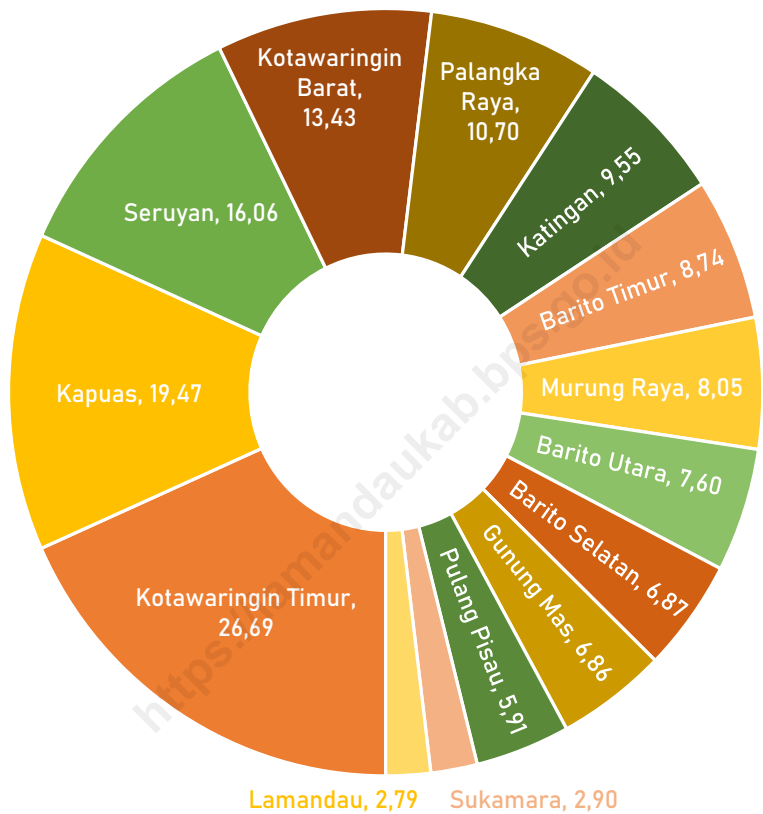
Berdasarkan jumlah penduduk, Kabupaten Lamandau memiliki populasi terkecil kedua di Kalimantan Tengah setelah Kabupaten Sukamara, dengan proyeksi jumlah penduduk sebesar 105,21 ribu jiwa pada tahun 2025. Selain itu, Kabupaten Lamandau memiliki jumlah penduduk miskin terendah di Kalimantan Tengah, yaitu sebanyak 2,79 ribu jiwa. Hal ini sejalan dengan tingkat pembangunan yang tergolong baik, sebagaimana tercermin dalam Indeks Pembangunan Manusia (IPM). IPM Kabupaten Lamandau termasuk kategori “tinggi” pada tahun 2024, dengan nilai sebesar 72,25.

Dari sisi ekonomi, Kabupaten Lamandau berkontribusi sebesar 3,71 persen terhadap total PDRB ADHB Provinsi Kalimantan Tengah, menempati peringkat ketiga terkecil setelah Kabupaten Pulang Pisau dan Sukamara. Sementara itu, laju pertumbuhan PDRB ADHK Kabupaten Lamandau berada di posisi terkecil kedua setelah Kabupaten Sukamara.

**DESCRIPTION**

*Based on population size, Lamandau Regency is the second smallest regency in Kalimantan Tengah after Sukamara Regency, with a projected population of 105.21 thousand people in 2025. Additionally, Lamandau Regency has the lowest number of poor residents in Kalimantan Tengah, totaling 2.79 thousand people. This aligns with a relatively good level of development, as reflected in the Human Development Index (HDI). In 2024, Lamandau Regency's HDI was classified as “high,” with a score of 72.25.*

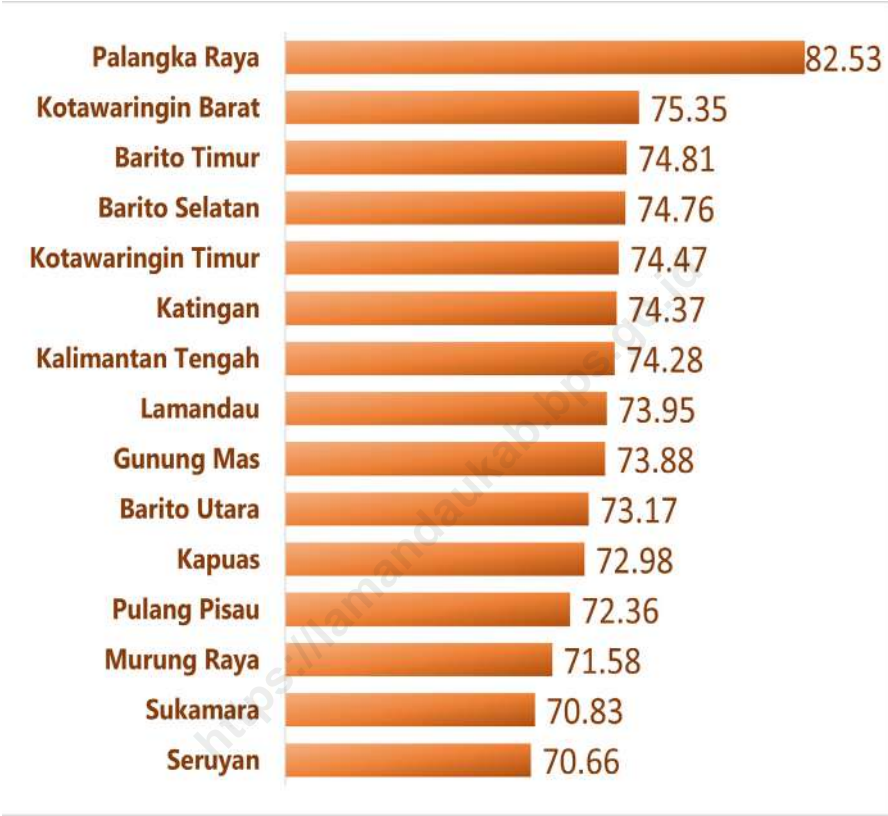
*Economically, Lamandau Regency contributes 3.71 percent to the total Nominal Gross Regional Domestic Product (GRDP) of Kalimantan Tengah Province, ranking as the third smallest contributor after Pulang Pisau and Sukamara regencies. Meanwhile, the GRDP growth rate at constant prices places Lamandau Regency as the second lowest, after Sukamara Regency.*



Sumber/Source: Badan Pusat Statistik, Survei Sosial Ekonomi Nasional/BPS-Statistics Indonesia, National Socioeconomic Survey

**Gambar** 13.1  
**Figures**

**Jumlah Penduduk Miskin Menurut Kabupaten/Kota di Provinsi Kalimantan Tengah (ribu orang), 2024**  
**Number of Poor Population by Regency/Municipality in Kalimantan Tengah Province (thousand people), 2024**



Sumber/Source: Badan Pusat Statistik, Seri Berita Resmi Statistik Indeks Pembangunan Manusia/BPS-Statistics  
Indonesia, Series of Press Releases of Human Development Index

**Gambar** 13.2  
**Figures**

**Indeks Pembangunan Manusia Menurut Kabupaten/  
Kota di Provinsi Kalimantan Tengah, 2024**  
*Human Development Index by Regency/Municipality in  
Kalimantan Tengah Province, 2024*

**Tabel**  
**Table** 13.1

**Jumlah Penduduk Menurut Kabupaten/Kota di Provinsi Kalimantan Tengah (ribu jiwa), 2021–2025**  
**Population by Regency/Municipality in Kalimantan Tengah Province (thousand people), 2021–2025**

Kabupaten/Kota Regency/Municipality	2021	2022	2023	2024	2025
(1)	(2)	(3)	(4)	(5)	(6)
Kotawaringin Barat	273,30	276,57	279,74	282,79	285,74
Kotawaringin Timur	433,30	438,39	443,36	448,18	452,87
Kapuas	414,82	420,06	425,19	430,18	435,07
Barito Selatan	132,21	133,48	134,70	135,91	137,06
Barito Utara	156,48	158,54	160,61	162,62	164,62
Sukamara	64,28	65,46	66,63	67,81	68,98
Lamandau	98,89	100,51	102,10	103,68	105,21
Seruyan	165,21	168,26	171,30	174,31	177,32
Katingan	164,27	166,82	169,36	171,86	174,34
Pulang Pisau	135,51	136,87	138,20	139,51	140,78
Gunung Mas	137,43	140,13	142,84	145,53	148,23
Barito Timur	114,37	115,86	117,31	118,76	120,20
Murung Raya	113,02	114,83	116,62	118,44	120,22
Palangka Raya	297,00	301,42	305,80	310,11	314,37
<b>Kalimantan Tengah</b>	<b>2.700,08</b>	<b>2.737,19</b>	<b>2.773,75</b>	<b>2.809,70</b>	<b>2.844,99</b>

Catatan/Note: —

Sumber/Source: Badan Pusat Statistik, Proyeksi Penduduk Indonesia 2020–2050 Hasil Sensus Penduduk 2020 (Pertengahan tahun/Juni)/ BPS-Statistics Indonesia, 2020–2050 Indonesia population projection result of 2020 Population Census (mid year/June)

**Tabel**  
**Table** 13.2

**Laju Pertumbuhan Produk Domestik Regional Bruto Atas Dasar Harga Konstan 2010 Menurut Kabupaten/Kota di Provinsi Kalimantan Tengah (persen), 2021–2024**  
***Rate of Growth of Gross Regional Domestic Products at 2010 Constant Market Prices by Regency/Municipality in Kalimantan Tengah Province (percent), 2021–2024***

Kabupaten/Kota Regency/Municipality	2021	2022	2023*	2024**
(1)	(2)	(3)	(4)	(5)
Kotawaringin Barat	5,61	6,01	6,10	4,10
Kotawaringin Timur	2,10	7,41	1,81	4,00
Kapuas	4,71	7,04	5,71	4,95
Barito Selatan	2,13	6,28	3,27	4,70
Barito Utara	2,82	6,24	5,49	5,08
Sukamara	4,74	5,62	5,64	3,89
Lamandau	4,01	6,05	1,59	3,64
Seruyan	2,12	4,01	4,44	3,04
Katingan	2,90	5,58	5,98	4,67
Pulang Pisau	3,24	4,67	4,85	4,41
Gunung Mas	5,09	6,47	4,25	4,48
Barito Timur	2,97	6,06	3,47	4,29
Murung Raya	4,38	7,03	5,46	5,05
Palangka Raya	4,32	6,25	6,57	6,62
<b>Kalimantan Tengah</b>	<b>3,59</b>	<b>6,45</b>	<b>4,14</b>	<b>4,46</b>

Catatan/Note: \*Angka Sementara/Preliminary Figures

\*\*Angka Sangat Sementara/Very Preliminary Figures

Sumber/Source: Badan Pusat Statistik dan sumber lain/BPS-Statistics Indonesia and other sources

**Tabel**  
**Table** 13.3

**Jumlah Penduduk Miskin Menurut Kabupaten/Kota di  
Provinsi Kalimantan Tengah (ribu orang), 2020–2024**  
**Number of Poor Population by Regency/Municipality in  
Kalimantan Tengah Province (thousand people), 2020–  
2024**

<b>Kabupaten/Kota Regency/Municipality</b>	<b>2020</b>	<b>2021</b>	<b>2022</b>	<b>2023</b>	<b>2024</b>
(1)	(2)	(3)	(4)	(5)	(6)
Kotawaringin Barat	11,46	12,29	12,44	13,44	13,43
Kotawaringin Timur	26,64	27,06	27,56	26,57	26,69
Kapuas	18,17	19,45	20,18	19,19	19,47
Barito Selatan	6,12	6,42	6,83	6,66	6,87
Barito Utara	6,78	7,40	7,70	7,14	7,60
Sukamara	2,13	2,38	2,48	2,71	2,90
Lamandau	2,61	2,92	2,78	2,63	2,79
Seruyan	14,53	15,07	15,96	15,71	16,06
Katingan	8,23	9,15	9,71	8,95	9,55
Pulang Pisau	5,21	5,43	6,04	5,92	5,91
Gunung Mas	5,78	6,30	6,70	6,55	6,86
Barito Timur	7,88	8,02	8,42	8,59	8,74
Murung Raya	7,18	7,31	7,69	7,81	8,05
Palangka Raya	10,23	10,86	10,62	10,31	10,70
<b>Kalimantan Tengah</b>	<b>132,94</b>	<b>140,04</b>	<b>145,10</b>	<b>142,17</b>	<b>145,63</b>

Catatan/Note: —  
Sumber/Source: Badan Pusat Statistik, Survei Sosial Ekonomi Nasional/BPS-Statistics Indonesia, National Socioeconomic Survey

**Tabel**  
**Table** 13.4**Indeks Pembangunan Manusia Menurut Kabupaten/Kota  
di Provinsi Kalimantan Tengah, 2020–2024**  
*Human Development Index by Regency/Municipality in  
Kalimantan Tengah Province, 2020–2024*

Kabupaten/Kota Regency/Municipality	2020	2021	2022	2023	2024
(1)	(2)	(3)	(4)	(5)	(6)
Kotawaringin Barat	73,95	74,15	74,39	74,92	75,35
Kotawaringin Timur	73,18	73,25	73,45	73,99	74,47
Kapuas	71,18	71,34	71,72	72,40	72,98
Barito Selatan	72,73	73,05	73,45	74,01	74,76
Barito Utara	71,44	71,64	72,16	72,71	73,17
Sukamara	69,04	69,28	69,86	70,35	70,83
Lamandau	72,21	72,28	72,81	73,44	73,95
Seruyan	69,22	69,31	69,81	70,24	70,66
Katingan	72,45	72,66	73,43	73,90	74,37
Pulang Pisau	70,57	70,65	71,05	71,62	72,36
Gunung Mas	72,00	72,22	72,50	73,18	73,88
Barito Timur	73,09	73,17	73,69	74,21	74,81
Murung Raya	69,54	69,67	70,13	70,91	71,58
Palangka Raya	81,17	81,22	81,47	81,95	82,53
<b>Kalimantan Tengah</b>	<b>72,62</b>	<b>72,81</b>	<b>73,17</b>	<b>73,73</b>	<b>74,28</b>

Catatan/Note: <sup>1</sup> Perhitungan Indeks Pembangunan Manusia menggunakan Umur Harapan Hidup hasil Long Form SP2020 (Sensus Penduduk 2020)

Sumber/Source: Badan Pusat Statistik, Seri Berita Resmi Statistik Indeks Pembangunan Manusia/BPS-Statistics Indonesia, Series of Press Releases of Human Development Index



**Tabel**  
**Table** 13.5

**Inflasi Bulanan Kota Indeks Harga Konsumen (IHK) di Kalimantan Tengah, 2024**  
**Monthly Inflation Rate of Consumer Price Index (CPI) Cities in Kalimantan Tengah Province, 2024**

Bulan Month	Kota IHK CPI City			
	Sampit	Kapuas	Sukamara	Palangka Raya
(1)	(2)	(3)	(4)	(5)
Januari/January	0,25	0,22	0,30	0,14
Februari/February	-0,34	-0,60	-0,62	-0,41
Maret/March	0,73	0,66	0,63	0,62
April/April	0,80	0,74	0,76	0,67
Mei/May	0,33	0,14	0,38	0,18
Juni/June	-0,46	-0,22	-0,18	-0,24
Juli/July	-0,73	-1,05	-0,37	-0,41
Agustus/August	-0,22	-0,67	-0,38	-0,31
September/September	0,11	0,14	-0,10	0,04
Oktober/October	0,15	0,23	0,02	0,09
November/November	0,20	0,61	0,25	0,28
Desember/December	0,36	0,90	0,51	0,24

Catatan/Note: Tahun dasar 2022 = 100/Base year 2022 = 100  
Sumber/Source: Badan Pusat Statistik, Survei Harga Konsumen/BPS-Statistics Indonesia, Consumer Price Survey

**Tabel**  
**Table** 13.6

**Luas Daerah Menurut Kabupaten/Kota di Provinsi Kalimantan Tengah, 2024**  
**Total Area by Regency/Municipality in Kalimantan Tengah Province, 2024**

Kabupaten/Kota Regency/Municipality	Ibukota Capital	Luas Area Total Area (km <sup>2</sup> )	Persentase Luas Wilayah Percentage to Area
(1)	(2)	(3)	(4)
Kotawaringin Barat	Pangkalan Bun	9.480,34	6,18
Kotawaringin Timur	Sampit	15.543,82	10,13
Kapuas	Kuala Kapuas	17.033,65	11,10
Barito Selatan	Buntok	6.267,08	4,08
Barito Utara	Muara Teweh	9.984,81	6,51
Sukamara	Sukamara	3.311,23	2,16
Lamandau	Nanga Bulik	7.632,39	4,97
Seruyan	Kuala Pembuang	15.215,16	9,92
Katingan	Kasongan	20.382,26	13,28
Pulang Pisau	Pulang Pisau	9.650,86	6,29
Gunung Mas	Kuala Kurun	9.305,76	6,06
Barito Timur	Tamiang Layang	3.212,52	2,09
Murung Raya	Puruk Cahu	23.575,33	15,36
Palangka Raya	Palangka Raya	2.848,70	1,86
<b>Kalimantan Tengah</b>	<b>Palangka Raya</b>	<b>153.443,91</b>	<b>100,00</b>

Catatan/Note: —  
 Sumber/Source: Berdasarkan Keputusan Menteri Dalam Negeri Nomor 100.1.1-6117 Tahun 2022 tentang Pemberian dan Pemutakhiran Kode, Data Wilayah Administrasi Pemerintahan, dan Pulau/Based on 2022 Minister of Home Affairs Regulation Number 100.1.1-6117 concerning Granting and Updating of Codes, Data on Government Administration Areas, and Islands

**Tabel**  
**Table** 13.7

**Persentase Kontribusi Produk Domestik Regional Bruto Atas Dasar Harga Berlaku Kabupaten/Kota Terhadap Total Produk Domestik Regional Bruto di Provinsi Kalimantan Tengah (persen), 2020–2024**  
**Contribution Percentage of Gross Regional Domestic Bruto at Current Market Price of Regency/Municipality toward Total of Gross Regional Domestic Bruto in Kalimantan Tengah Province (percent), 2020–2024**

<b>Kabupaten/Kota Regency/Municipality</b>	<b>2020</b>	<b>2021</b>	<b>2022</b>	<b>2023*</b>	<b>2024**</b>
(1)	(2)	(3)	(4)	(5)	(6)
Kotawaringin Barat	13,50	13,99	13,19	13,67	14,01
Kotawaringin Timur	17,76	17,52	16,75	16,72	17,05
Kapuas	10,90	11,03	11,55	11,47	11,30
Barito Selatan	4,13	3,94	4,08	4,06	3,99
Barito Utara	6,18	6,24	7,18	6,79	6,30
Sukamara	2,91	2,92	2,74	2,83	2,92
Lamandau	3,80	3,88	3,67	3,60	3,71
Seruyan	5,77	5,84	5,43	5,48	5,66
Katingan	5,46	5,34	5,01	5,15	5,24
Pulang Pisau	3,68	3,52	3,25	3,35	3,44
Gunung Mas	4,13	4,23	4,09	4,13	4,38
Barito Timur	4,67	4,69	5,50	5,22	4,90
Murung Raya	5,11	5,26	6,53	5,96	5,32
Palangka Raya	12,02	11,60	11,03	11,57	11,78
<b>Kalimantan Tengah</b>	<b>100,00</b>	<b>100,00</b>	<b>100,00</b>	<b>100,00</b>	<b>100,00</b>

Catatan/Note:      \*Angka Sementara/Preliminary Figures  
                             \*\*Angka Sangat Sementara/Very Preliminary Figures  
Sumber/Source:      Badan Pusat Statistik Provinsi Kalimantan Tengah/BPS-Statistics of Kalimantan Tengah Province

**Tabel**  
**Table** 13.8**Indeks Kemahalan Konstruksi Menurut Kabupaten/  
Kota di Provinsi Kalimantan Tengah, 2020–2024**  
**Construction Cost Index by Regency/Municipality in  
Kalimantan Tengah Province, 2020–2024**

Kabupaten/Kota Regency/Municipality	2020	2021	2022	2023	2024
(1)	(2)	(3)	(4)	(5)	(6)
Kotawaringin Barat	96,82	101,01	104,99	103,51	106,99
Kotawaringin Timur	101,05	97,65	103,76	103,35	105,91
Kapuas	94,10	95,99	101,17	102,39	102,29
Barito Selatan	99,72	94,82	101,14	101,62	103,59
Barito Utara	100,19	100,82	102,12	102,63	104,95
Sukamara	105,68	110,98	112,40	111,46	111,64
Lamandau	101,34	108,86	109,42	111,40	111,64
Seruyan	101,67	107,28	108,72	106,87	108,01
Katingan	93,16	96,50	100,39	100,60	102,48
Pulang Pisau	97,62	97,65	101,28	101,08	102,20
Gunung Mas	101,81	106,23	113,29	111,53	112,63
Barito Timur	96,09	97,17	97,80	100,47	102,86
Murung Raya	108,02	111,12	113,51	113,50	116,04
Palangka Raya	97,60	96,78	98,66	99,54	101,91
<b>Kalimantan Tengah</b>	<b>99,63</b>	<b>101,47</b>	<b>104,77</b>	<b>104,89</b>	<b>106,56</b>

Catatan/Note: —

Sumber/Source: Survei Indeks Kemahalan Konstruksi BPS Kabupaten/Kota se-Kalimantan Tengah/Construction Cost Index of BPS of Regency/Municipality in Kalimantan Tengah Province

**Tabel**  
**Table** 13.9

**Upah Minimum Regional Per Bulan menurut Kabupaten  
Kota di Provinsi Kalimantan Tengah (rupiah/bulan),  
2021–2025**  
*Monthly Minimum Regional Wages by Regency/  
Municipality in Kalimantan Tengah Province (rupiahs/  
month), 2021–2025*

Kabupaten/Kota Regency/Municipality	2021	2022	2023	2024	2025
(1)	(2)	(3)	(4)	(5)	(6)
Kotawaringin Barat	3.047.533,00	3.077.218,00	3.352.982,89	3.474.797,00	3.700.658,81
Kotawaringin Timur	2.991.946,00	3.014.732,00	3.265.859,89	3.341.890,00	3.559.112,85
Kapuas	2.909.962,00	2.922.516,00	3.194.237,00	3.261.700,00	3.473.710,50
Barito Selatan	3.244.837,00	3.245.604,00	3.528.912,00	3.595.397,00	3.829.097,81
Barito Utara	3.307.767,00	3.307.767,00	3.595.013,49	3.662.312,14	3.900.362,43
Sukamara	3.088.502,00	3.110.304,00	3.389.398,00	3.489.521,00	3.716.340,00
Lamandau	3.130.152,00	3.161.076,00	3.443.107,00	3.550.532,00	3.781.317,00
Seruyan	3.193.750,00	3.317.667,00	3.594.095,56	3.634.451,00	3.870.690,32
Katingan	2.962.344,00	2.980.076,00	3.230.700,39	3.343.905,00	3.561.258,83
Pulang Pisau	2.947.368,00	2.954.756,00	3.223.402,42	3.268.756,00	3.481.226,00
Gunung Mas	2.936.816,00	2.957.129,00	3.227.351,76	3.328.175,00	3.544.506,38
Barito Timur	2.973.171,00	2.982.816,00	3.236.138,38	3.285.165,00	3.498.701,00
Murung Raya	3.205.291,00	3.205.291,00	3.488.798,00	3.562.377,00	3.793.932,00
Palangka Raya	2.931.674,00	2.972.541,00	3.226.753,00	3.310.004,00	3.525.154,26
<b>Kalimantan Tengah</b>	<b>2.903.144,00</b>	<b>2.922.516,00</b>	<b>3.181.013,00</b>	<b>3.261.616,00</b>	<b>3.473.621,00</b>

Catatan/Note: —  
Sumber/Source: Dinas Tenaga Kerja dan Transmigrasi Kabupaten Lamandau/Manpower and Transmigration Office of Lamandau Regency

## DAFTAR PUSTAKA REFERENCES

- Badan Ketahanan Pangan. 2018. *Neraca Bahan Makanan Indonesia 2018–2021*. Jakarta: Badan Ketahanan Pangan.
- Badan Ketahanan Pangan. 2023. Analisis Ketersediaan Pangan Neraca Bahan Makanan Indonesia 2021–2023. Jakarta: Badan Ketahanan Pangan.
- Subdirektorat Statistik Tanaman Pangan. 2018. *Konversi Gabah ke Beras Tahun 2018*. Jakarta: Badan Pusat Statistik.
- Badan Pusat Statistik dan Kementerian Pertanian. 2018. *Pedoman Pengumpulan Data Survei Ubinan Tanaman Pangan*. Jakarta: Badan Pusat Statistik.
- Badan Pusat Statistik. 2018. *Pedoman Teknis Pendataan Statistik Pertanian Tanaman Pangan Terintegrasi Dengan Metode Kerangka Sampel Area (KSA) 2018*. Jakarta: Badan Pusat Statistik.
- Badan Pusat Statistik. 2019. *Buku Pedoman Pelaksanaan Pendataan Statistik Pertanian Tanaman Pangan Terintegrasi dengan Metode Kerangka Sampel Area untuk Komoditas Jagung 2019*. Jakarta: Badan Pusat Statistik.
- Badan Pusat Statistik. 2019. *Pedoman Survei Harga Konsumen*. Jakarta: Badan Pusat Statistik.
- Subdirektorat Statistik Harga Perdagangan Besar. 2020. *Indeks Harga Perdagangan Besar Indonesia (2010=100) Tahun 2019*. Jakarta: Badan Pusat Statistik
- Subdirektorat Pengembangan Standarisasi dan Klasifikasi Statistik. 2020. *Klasifikasi Baku Lapangan Usaha Indonesia (KBLI) 2020*. Jakarta: Badan Pusat Statistik.
- Badan Pusat Statistik. 2020. *Pedoman Pelaksanaan Pencacahan Survei KSA 2020*. Jakarta: Badan Pusat Statistik.
- Direktorat Statistik Ketahanan Sosial. 2021. *Buku 3: Konsep dan Definisi Podes 2021*. Jakarta: Badan Pusat Statistik.
- Subdirektorat Statistik Harga Perdagangan Besar. 2021. *Indeks Harga Perdagangan Besar Indonesia (2018=100) Tahun 2020*. Jakarta: Badan Pusat Statistik
- Badan Pusat Statistik. 2021. *Pedoman Pengumpulan Data Statistik Perikanan*. Jakarta: Badan Pusat Statistik.
- Badan Pusat Statistik. 2021. *Survei Pengukuran Tingkat Kebahagiaan: Konsep dan Definisi*. Jakarta: Badan Pusat Statistik.
- Direktorat Statistik Kesejahteraan Rakyat. 2022. *Buku 4 Konsep dan Definisi Survei Sosial Ekonomi Nasional Maret 2023*. Jakarta: Badan Pusat Statistik.
- Direktorat Statistik Kesejahteraan Rakyat. 2022. *Buku 5 Pemanfaatan Data Susenas Kor dan KP Susenas Maret 2023*. Jakarta: Badan Pusat Statistik.
- Direktorat Statistik Harga. 2022. *Indeks Harga Perdagangan Besar Indonesia (2018=100) Tahun 2021*. Jakarta: Badan Pusat Statistik
- Direktorat Statistik Ketahanan Sosial. 2022. *Penghitungan dan Analisis Kemiskinan Makro Indonesia 2022*. Jakarta: Badan Pusat Statistik.
- Direktorat Statistik Harga. 2022. *Statistik Nilai Tukar Petani 2022*. Jakarta: Badan Pusat Statistik.

- Direktorat Statistik Harga. 2022. *Pedoman Pencacahan Survei Harga Produsen 2023*. Jakarta: Badan Pusat Statistik.
- Direktorat Statistik Kesejahteraan Rakyat. 2023. *Buku 4 Konsep dan Definisi Survei Sosial Ekonomi (Susenasi) Maret 2023*. Badan Pusat Statistik. Jakarta.
- Direktorat Statistik Kependudukan dan Ketenagakerjaan. 2023. *Buku Kode Sakernas Agustus 2023*. Jakarta: Badan Pusat Statistik.
- Direktorat Statistik Kependudukan dan Ketenagakerjaan. 2023. *Buku Pedoman Pemeriksaan Sakernas Agustus 2023*. Jakarta: Badan Pusat Statistik.
- Direktorat Statistik Kependudukan dan Ketenagakerjaan. 2023. *Buku Pedoman Pencacahan Sakernas Agustus 2023*. Jakarta: Badan Pusat Statistik.
- Direktorat Statistik Harga. 2023. *Indeks Harga Perdagangan Besar Indonesia (2018=100) Tahun 2022*. Jakarta: Badan Pusat Statistik
- Direktorat Analisis dan Pengembangan Statistik. 2023. *Indeks Pembangunan Manusia 2022*. Jakarta: Badan Pusat Statistik.
- Direktorat Statistik Ketahanan Sosial. 2023. *Indeks Perilaku Anti Korupsi 2023*. Jakarta: Badan Pusat Statistik.
- Direktorat Neraca Pengeluaran. 2023. *Neraca Arus Dana Indonesia Triwulanan 2020-2023:2*. Jakarta: Badan Pusat Statistik.
- Direktorat Statistik Industri. 2023. *Pedoman Pencacahan Survei Pertambangan dan Energi*. Jakarta: Badan Pusat Statistik.
- Direktorat Statistik Ketahanan Sosial. 2023. *Penghitungan dan Analisis Kemiskinan Makro Indonesia 2023*. Jakarta: Badan Pusat Statistik.
- Direktorat Statistik Kependudukan dan Ketenagakerjaan. 2023. *Proyeksi Penduduk Indonesia 2020–2050 Hasil Sensus Penduduk 2020*. Jakarta: Badan Pusat Statistik.
- Badan Pusat Statistik dan Kementerian Pertanian. 2015. *Pedoman Pengumpulan Data Statistik Pertanian (SP) Tanaman Pangan 2015*. Jakarta: Badan Pusat Statistik.
- Direktorat Statistik Ketahanan Sosial. 2023. *Statistik Kriminal 2023*. Jakarta: Badan Pusat Statistik.
- Direktorat Statistik Harga. 2024. *Indeks Harga Perdagangan Besar Indonesia (2018=100) Tahun 2023*. Jakarta: Badan Pusat Statistik
- Badan Pusat Statistik. 2024. *Pedoman SEDAPP Online: Sedia Data Perusahaan Perkebunan dengan Aplikasi SKB-Online*. Jakarta: Badan Pusat Statistik.
- Bank Indonesia. 2022. *Metadata Uang Beredar dan Faktor yang Mempengaruhinya*. Jakarta: Bank Indonesia.
- Bank Indonesia. 2023. *Statistik Ekonomi dan Keuangan Indonesia Desember 2023*. Jakarta: Bank Indonesia.
- Bank Indonesia. 2024. *Statistik Utang Luar Negeri Indonesia Vol:XXXVII Februari 2024*. Jakarta: Bank Indonesia.
- Department of Economics Social Affairs. 2022. *Monthly Bulletin of Statistics January 2022*. New York: United Nations.
- Department of Economics Social Affairs. 2022. *Monthly Bulletin of Statistics July 2022*. New York: United Nations.
- Department of Economics Social Affairs. 2024. *Monthly Bulletin of Statistics January 2024*. New York: United Nations.

- Direktorat Jenderal Pengelolaan DAS dan Rehabilitasi Hutan. 2023. *Statistik Ditjen PDASRH 2022*. Jakarta: Kementerian Lingkungan Hidup dan Kehutanan.
- Direktorat Jenderal Perkebunan. 2013. *Pedoman Pelaksanaan Pengelolaan Data Komoditas Perkebunan (PDKP): "Menuju Satu Angka Statistik Perkebunan Secara Nasional"*. Jakarta: Kementerian Pertanian RI.
- Direktorat Statistik Industri. 2023. *Buku Pedoman Kegiatan Survei Direktorat Statistik Industri*. Jakarta: Badan Pusat Statistik.
- Direktorat Statistik Industri. 2023. *Direktori Perusahaan Konstruksi 2023, Buku I: Pulau Sumatera, Kalimantan, Sulawesi, dan Papua*. Jakarta: Badan Pusat Statistik.
- Direktorat Statistik Industri. 2023. *Indikator Konstruksi Triwulan II 2023*. Jakarta: Badan Pusat Statistik.
- Direktorat Statistik Industri. 2023. *Modul IMK Survei Industri Pengolahan, Pertambangan, Energi, dan Konstruksi 2023*. Jakarta: Badan Pusat Statistik.
- Direktorat Statistik Industri. 2023. *Perkembangan Indeks Produksi Triwulan Industri Mikro dan Kecil 2022*. Jakarta: Badan Pusat Statistik.
- Direktorat Statistik Industri. 2023. *Profil Usaha Konstruksi Perorangan 2022*. Jakarta: Badan Pusat Statistik.
- Direktorat Statistik Industri. 2023. *Statistik Konstruksi 2022*. Jakarta: Badan Pusat Statistik.
- European Communities, International Monetary Fund, Organisation for Economic Co-operation and Development, Haughton & Khandker. 2009. *Handbook on Poverty and Inequality*. Washington DC: WorldBank.
- Institut Pertanian Bogor. 2021. *Pusat Kajian Sumber Daya Pesisir dan Lautan*. Bogor: Institut Pertanian Bogor.
- International Monetary Fund. 2023. "World Economic Outlook Database". Diakses pada Januari 2024. <https://www.imf.org/en/Publications/WEO/weo-database/2023/October>.
- International United Nations Statistics Division (UNSD). 2010. *Merchandise Trade Statistics (IMTS) Concepts and Definitions*. Diakses pada 9 Februari 2024. [https://unstats.un.org/unsd/trade/eg-imts/IMTS%202010%20\(English\).pdf](https://unstats.un.org/unsd/trade/eg-imts/IMTS%202010%20(English).pdf).
- International United Nations Statistics Division (UNSD). 2016. *Classification by Broad Economic Categories Rev.5*. Diakses pada 9 Februari 2024. [https://unstats.un.org/unsd/trade/classifications/SeriesM\\_53\\_Rev.5\\_17-01722-E-Classification-by-Broad-Economic-Categories\\_PRINT.pdf](https://unstats.un.org/unsd/trade/classifications/SeriesM_53_Rev.5_17-01722-E-Classification-by-Broad-Economic-Categories_PRINT.pdf).
- Kementerian Kelautan dan Perikanan. 2022. *Manual IKU Kementerian Kelautan dan Perikanan*. Jakarta: Kementerian Kelautan dan Perikanan.
- Kementerian Keuangan Direktorat Jenderal Bea dan Cukai. 2022. *Buku Tarif Kepabeanan Indonesia (BTKI)*. Diakses pada 9 Februari 2024. <https://www.beacukai.go.id/arsip/lan/BTKI-2022.html>.
- Kementerian Lingkungan Hidup dan Kehutanan. 2023. *Statistik 2022 Kementerian Lingkungan Hidup dan Kehutanan*. Jakarta: Kementerian Lingkungan Hidup dan Kehutanan.
- Kementerian Pekerjaan Umum dan Perumahan Rakyat. 2023. *Buku Informasi Statistik Infrastruktur PUPR Tahun 2022*. Jakarta: Kementerian PUPR.



- Kementerian Pekerjaan Umum dan Perumahan Rakyat. 2023. *"Open Data PUPR"*. Diakses pada 15 Desember 2023. <https://data.pu.go.id>.
- Kementerian Perhubungan. 2023. *Civil Aircraft Register 2023*. Jakarta: Kementerian Perhubungan.
- Kementerian Perhubungan. 2023. *Statistik Angkutan Udara Tahun 2022*. Jakarta: Kementerian Perhubungan.
- Direktorat Jenderal Hortikultura & Badan Pusat Statistik. 2022. *Pedoman Statistik Pertanian Hortikultura (SPH)*. Jakarta: Kementerian Pertanian.
- Kementerian Pertanian Republik Indonesia. 2023. *Statistik Peternakan dan Kesehatan Hewan 2023*. Jakarta: Kementerian Pertanian Republik Indonesia.
- Keputusan Direktur Jenderal Peternakan dan Kesehatan Hewan No. 14087/ KPTS/ OT.040/F/11/2019 tentang Petunjuk Teknis Pengumpulan, Pengolahan, dan Penyajian Data Pokok Peternakan dan Kesehatan Hewan.
- Keputusan Kepala Badan Pusat Statistik Nomor 249 Tahun 2023 tentang Kode dan Nama Wilayah Kerja Statistik Tahun 2022.
- Keputusan Kepala Badan Pusat Statistik Nomor 649 Tahun 2023 tentang Kode dan Nama Wilayah Kerja Statistik Tahun 2023.
- Keputusan Kepala Badan Pusat Statistik Nomor 6 Tahun 2022 tentang Penyelenggaraan Statistik Dasar.
- Keputusan Menteri Agraria dan Tata Ruang/Kepala Badan Pertanahan Nasional Nomor 686/SK-PG.03.03/XII/2019 tentang Penetapan Luas Lahan Baku Sawah Nasional Tahun 2019.
- Keputusan Menteri Dalam Negeri Nomor 100.1.1-6117 tentang Pemberian dan Pemutakhiran Kode, Data Wilayah Administrasi Pemerintahan, dan Pulau Tahun 2022.
- Kereta Api Indonesia. 2023. *Laporan Tahunan dan Keberlanjutan 2022*. Jakarta: Kereta Api Indonesia.
- Larasati, Widya. 2023. *Ringkasan Eksekutif Pengeluaran dan Konsumsi Penduduk Indonesia Maret 2023*. Volume 15 Nomor 2. Jakarta: Badan Pusat Statistik.
- Miller, R.E. dan P.D. Blair. 2009. *Input-Output Analysis: Foundation and Extension, Second Edition*. New York: Cambridge University Press.
- Nazara, Suahasil. 2005. *Analisis Input-Output Edisi Kedua*. Depok: Lembaga Penerbit FE-UI.
- Pelindo. 2023. *Annual Report 2022*. Jakarta: Pelindo.
- Peraturan Badan Pelindungan Pekerja Migran Indonesia Nomor 7 Tahun 2022 tentang Proses Sebelum Bekerja Bagi Calon Pekerja Migran Indonesia.
- Peraturan Badan Pusat Statistik Nomor 1 Tahun 2020 tentang Kode dan Nama Wilayah Kerja Statistik Tahun 2019.
- Peraturan Badan Pusat Statistik Nomor 1 Tahun 2021 tentang Kode dan Nama Wilayah Kerja Statistik Tahun 2020.
- Peraturan Badan Pusat Statistik Nomor 5 Tahun 2021 tentang Kode dan Nama Wilayah Kerja Statistik Tahun 2021.
- Peraturan Kepala Badan Nasional Penanggulangan Bencana Nomor 7 Tahun 2023 tentang Petunjuk Pelaksanaan Standar Data Kejadian dan Dampak Bencana.
- Peraturan Kepala Badan Pusat Statistik Nomor 120 Tahun 2020 Tentang Klasifikasi Desa Perkotaan dan Perdesaan di Indonesia 2020.

- Peraturan Kepala Badan Pusat Statistik Nomor 57 Tahun 2009 Tentang Klasifikasi Baku Lapangan Usaha Indonesia.
- Peraturan Menteri Dalam Negeri Nomor 20 Tahun 2018 tentang Pengelolaan Keuangan Desa.
- Peraturan Menteri Dalam Negeri Nomor 72 Tahun 2019 tentang Perubahan Atas Peraturan Menteri Dalam Negeri Nomor 137 Tahun 2017 Tentang Kode Dan Data Wilayah Administrasi Pemerintahan.
- Peraturan Menteri Dalam Negeri Nomor 90 Tahun 2019 tentang Klasifikasi, Kodefikasi, dan Nomenklatur Perencanaan Pembangunan dan Keuangan Daerah.
- Peraturan Menteri Kesehatan Republik Indonesia Nomor 75 Tahun 2014 tentang Pusat Kesehatan Masyarakat.
- Peraturan Menteri Kesehatan RI Nomor 12 Tahun 2017 tentang Penyelenggaraan Imunisasi.
- Peraturan Menteri Kesehatan RI Nomor 1332 Tahun 2002 tentang Perubahan Atas Peraturan Menteri Kesehatan RI Nomor 922/MENKES/PER/X/1993 tentang Ketentuan dan Tata Cara Pemberian Izin Apotek.
- Peraturan Menteri Pendayagunaan Aparatur Negara dan Reformasi Birokrasi Nomor 16 Tahun 2009 tentang Jabatan Fungsional Guru dan Angka Kreditnya.
- Peraturan Menteri Pendayagunaan Aparatur Negara dan Reformasi Birokrasi Nomor 17 Tahun 2013 tentang Jabatan Fungsional Dosen dan Angka Kreditnya.
- Peraturan Menteri Pendayagunaan Aparatur Negara dan Reformasi Birokrasi Republik Indonesia Nomor 9 Tahun 2014 tentang Jabatan Fungsional Pustakawan dan Angka Kreditnya.
- Peraturan Pemerintah Nomor 5 Tahun 2021 tentang Penyelenggaraan Perizinan Berusaha Berbasis Risiko.
- Peraturan Perpustakaan Nasional Republik Indonesia Nomor 2 Tahun 2022 Tentang Pedoman Akreditasi Perpustakaan Pasal 13 Ayat 6.
- Peraturan Presiden Nomor 90 Tahun 2019 tentang Badan Pelindungan Pekerja Migran Indonesia.
- Peraturan Presiden Republik Indonesia Nomor 12 Tahun 2013 tentang Jaminan Kesehatan.
- Perpustakaan Nasional Republik Indonesia. 2021. *Pedoman Pengukuran Pembudayaan Kegemaran Membaca*. Jakarta: Perpustakaan Nasional Republik Indonesia.
- Perpustakaan Nasional Republik Indonesia. 2023. *Laporan Akhir Kajian Indeks Pembangunan Literasi Masyarakat Tahun 2023*. Jakarta: Perpustakaan Nasional Republik Indonesia.
- Perpustakaan Nasional RI. 2023. *Laporan Akhir Kajian Kegemaran Membaca Masyarakat Indonesia 2023*. Jakarta: Perpustakaan Nasional RI.
- Tim Penerjemah SNA 2008 Badan Pusat Statistik. 2008. *Sistem Neraca Nasional 2008*. Jakarta: Badan Pusat Statistik.
- Undang-Undang Republik Indonesia Nomor 25 Tahun 1992 tentang Perkoperasian.
- Undang-Undang Republik Indonesia Nomor 24 Tahun 2013 tentang Perubahan atas Undang-Undang Republik Indonesia Nomor 23 Tahun 2006 tentang Administrasi Kependudukan.
- Undang-Undang Republik Indonesia Nomor 44 Tahun 2009 tentang Rumah Sakit.
- Undang-Undang Republik Indonesia Nomor 18 Tahun 2017 tentang Pelindungan Pekerja Migran Indonesia.

- Undang-Undang Republik Indonesia Nomor 3 Tahun 2020 Tentang Pertambangan Mineral dan Batubara.
- Undang-Undang Republik Indonesia Nomor 29 Tahun 2022 tentang Pembentukan Provinsi Papua Barat Daya.
- Undang-Undang Republik Indonesia Nomor 4 Tahun 2023 tentang Pengembangan dan Penguatan Sektor Keuangan.
- Undang-Undang Republik Indonesia Nomor 19 Tahun 2023 tentang Anggaran Pendapatan dan Belanja Negara.
- Undang-Undang Republik Indonesia Nomor 5 Tahun 2014 tentang Aparatur Sipil Negara.
- United Nations. 2009. "System of National Accounts 2008 (2008 SNA)". Diakses pada 15 Februari 2024. <https://unstats.un.org/unsd/nationalaccount/docs/sna2008.pdf>.
- United Nations. 2016. *International Recommendations for Tourism Statistics 2008 Compilation Guide*. UNWTO: New York.
- United Nations. 2024. "UN Population Division Data Portal". Diakses pada 22 Januari 2024. <https://population.un.org/dataportal/>.
- United Nations Development Programme. 2022. *Human Development Report 2021/2022*. New York: United Nations Development Programme.
- World Economic Forum. 2019. *The Global Competitiveness Report 2019*. Switzerland: World Economic Forum





**BerAKHLAK**  
Berorientasi Pelayanan Akuntabel Kompeten  
Harmonis Loyal Adaptif Kolaboratif

**#bangga  
melayani  
bangsa**

# DATA

MENCERDASKAN BANGSA  
*Enlighten The Nation*



**BADAN PUSAT STATISTIK  
KABUPATEN LAMANDAU  
BPS-STATISTICS LAMANDAU REGENCY**

Jl. Sempalau No. 03 Komplek Perkantoran Bukit Hibul,  
Nanga Bulik - Kec. Bulik 74611

Telp. (0811) 556207 Fax. (0532) 2071071

Homepage: <https://lamandaukab.bps.go.id>, E-mail: [bps6207@bps.go.id](mailto:bps6207@bps.go.id)

ISSN 2354-9149



9 772354 914005