



PEMERINTAH KABUPATEN SINJAI

**PERUBAHAN RENCANA KERJA
PERANGKAT DAERAH
(PERUBAHAN-RENJA PD)
TAHUN 2019**

DINAS PEKERJAAN UMUM DAN PENATAAN RUANG

KABUPATEN SINJAI

TAHUN ANGGARAN 2019



BUPATI SINJAI
PROVINSI SULAWESI SELATAN

KEPUTUSAN BUPATI SINJAI
NOMOR **596** TAHUN 2019

TENTANG

PENETAPAN PERUBAHAN RENCANA KERJA
PERANGKAT DAERAH
KABUPATEN SINJAI TAHUN 2019

BUPATI SINJAI,

- Menimbang : a. bahwa berkenaan dengan perkembangan keadaan yang tidak sesuai dengan asumsi kerangka ekonomi daerah yang berdampak terhadap Pagu yang mengakibatkan terjadinya penambahan atau pengurangan target kinerja dan pagu kegiatan dan untuk melaksanakan ketentuan Pasal 367 ayat (1) Peraturan Menteri Dalam Negeri Nomor 86 Tahun 2017 tentang Tata Cara Perencanaan, Pengendalian dan Evaluasi Pembangunan Daerah, Tata Cara Evaluasi Rancangan Peraturan Daerah tentang Rencana Pembangunan Jangka Panjang Daerah dan Rencana Pembangunan Jangka Menengah Daerah, serta Tata Cara Perubahan Rencana Pembangunan Jangka Panjang Daerah, Rencana Pembangunan Jangka Menengah Daerah dan Rencana Kerja Pemerintah Daerah, perlu menetapkan Perubahan Rencana Kerja Perangkat Daerah Kabupaten Sinjai Tahun 2019;
- b. bahwa berdasarkan pertimbangan sebagaimana dimaksud dalam huruf a, perlu menetapkan Keputusan Bupati tentang Penetapan Perubahan Rencana Kerja Perangkat Daerah Kabupaten Sinjai Tahun 2019;
- Mengingat : 1. Undang-Undang Nomor 29 Tahun 1959 tentang Pembentukan Daerah Tingkat II di Sulawesi (Lembaran Negara Republik Indonesia Tahun 1959 Nomor 74, Tambahan Lembaran Negara Republik Indonesia Nomor 1822);
2. Undang-Undang Nomor 28 Tahun 1999 tentang Penyelenggara Negara yang Bersih dan Bebas dari Korupsi, Kolusi, dan Nepotisme (Lembaran Negara Republik Indonesia Tahun 1999 Nomor 75, Tambahan Lembaran Negara Republik Indonesia Nomor 3851);
3. Undang-Undang Nomor 17 Tahun 2003 tentang Keuangan Negara (Lembaran Negara Republik Indonesia Tahun 2003 Nomor 47, Tambahan Lembaran Negara Republik Indonesia Nomor 4286);

4. Undang-Undang Nomor 25 Tahun 2004 tentang Sistem Perencanaan Pembangunan Nasional (Lembaran Negara Republik Indonesia Tahun 2004 Nomor 104, Tambahan Lembaran Negara Republik Indonesia Nomor 4421);
5. Undang-Undang Nomor 33 Tahun 2004 tentang Perimbangan Keuangan antara Pemerintah Pusat dan Pemerintahan Daerah (Lembaran Negara Republik Indonesia Tahun 2004 Nomor 126, Tambahan Lembaran Negara Republik Indonesia Nomor 4438);
6. Undang-Undang Nomor 17 Tahun 2007 tentang Rencana Pembangunan Jangka Panjang Nasional 2005-2025 (Lembaran Negara Republik Indonesia Tahun 2007 Nomor 33, Tambahan Lembaran Negara Republik Indonesia Nomor 4700);
7. Undang-Undang Nomor 12 Tahun 2011 tentang Pembentukan Peraturan Perundang-undangan (Lembaran Negara Republik Indonesia Tahun 2011 Nomor 53, Tambahan Lembaran Negara Republik Indonesia Nomor 5234);
8. Undang-Undang Nomor 23 Tahun 2014 tentang Pemerintahan Daerah (Lembaran Negara Republik Indonesia Tahun 2014 Nomor 244, Tambahan Lembaran Negara Republik Indonesia Nomor 5587) sebagaimana telah diubah beberapa kali, terakhir dengan Undang-Undang Nomor 9 Tahun 2015 tentang Perubahan Kedua Atas Undang-Undang Nomor 23 Tahun 2014 tentang Pemerintahan Daerah (Lembaran Negara Republik Indonesia Tahun 2015 Nomor 58, Tambahan Lembaran Negara Republik Indonesia Nomor 5679);
9. Undang-Undang Nomor 30 Tahun 2014 tentang Administrasi Pemerintahan (Lembaran Negara Republik Indonesia Tahun 2014 Nomor 292, Tambahan Lembaran Negara Republik Indonesia Nomor 5601);
10. Peraturan Pemerintah Nomor 55 Tahun 2005 tentang Dana Perimbangan (Lembaran Negara Republik Indonesia Tahun 2005 Nomor 137, Tambahan Lembaran Negara Republik Indonesia Nomor 4575);
11. Peraturan Pemerintah Nomor 58 Tahun 2005 tentang Pengelolaan Keuangan Daerah (Lembaran Negara Republik Indonesia Tahun 2005 Nomor 140, Tambahan Lembaran Negara Republik Indonesia Nomor 4578);
12. Peraturan Pemerintah Nomor 39 Tahun 2006 tentang Tata Cara Pengendalian dan Evaluasi Pelaksanaan rencana Pembangunan (Lembaran Negara Republik Indonesia Tahun 2006 Nomor 96, Tambahan Lembaran Negara Republik Indonesia Nomor 4663);

13. Peraturan Pemerintah Nomor 40 Tahun 2006 tentang Tata Cara Penyusunan Rencana Pembangunan Nasional (Lembaran Negara Republik Indonesia Tahun 2006 Nomor 97, Tambahan Lembaran Negara Republik Indonesia Nomor 4664);
14. Peraturan Pemerintah Nomor 6 Tahun 2008 tentang Pedoman Evaluasi Penyelenggaraan Pemerintahan Daerah (Lembaran Negara Republik Indonesia Tahun 2008 Nomor 19, Tambahan Lembaran Negara Republik Indonesia Nomor 4815);
15. Peraturan Pemerintah Nomor 7 Tahun 2008 tentang Dekonsentrasi dan Tugas Pembantuan Pedoman Evaluasi Penyelenggaraan Pemerintahan Daerah (Lembaran Negara Republik Indonesia Tahun 2008 Nomor 20, Tambahan Lembaran Negara Republik Indonesia Nomor 4816);
16. Peraturan Pemerintah Nomor 8 Tahun 2008 tentang Tahapan, Tata Cara Penyusunan, Pengendalian, dan Evaluasi Pelaksanaan Rencana Pembangunan Daerah (Lembaran Negara Republik Indonesia Tahun 2008 Nomor 21, Tambahan Lembaran Negara Republik Indonesia Nomor 4817);
17. Peraturan Pemerintah Nomor 18 Tahun 2016 tentang Perangkat Daerah (Lembaran Negara Republik Indonesia Tahun 2016 Nomor 114, Tambahan Lembaran Negara Republik Indonesia Nomor 5887);
18. Peraturan Pemerintah Nomor 12 Tahun 2017 tentang Pembinaan dan Pengawasan Penyelenggaraan Pemerintahan Daerah (Lembaran Negara Republik Indonesia Tahun 2017 Nomor 73, Tambahan Lembaran Negara Republik Indonesia Nomor 6041);
19. Peraturan Presiden Nomor 2 Tahun 2015 tentang Rencana Pembangunan Jangka Menengah Nasional Tahun 2015–2019 (Lembaran Negara Republik Indonesia Tahun 2015 Nomor 3);
20. Peraturan Menteri Dalam Negeri Nomor 80 Tahun 2015 tentang Pembentukan Produk Hukum Daerah (Berita Daerah Negara Republik Indonesia Tahun 2015 Nomor 2036); sebagaimana telah diubah dengan Peraturan Menteri Dalam Negeri Nomor 120 Tahun 2018 tentang Perubahan Atas Peraturan Menteri Dalam Negeri Nomor 80 Tahun 2015 tentang pembentukan Produk Hukum Daerah 2015 tentang Pembentukan Produk Hukum Daerah (Berita Negara Republik Indonesia Tahun 2018 Nomor 157);

21. Peraturan Menteri Dalam Negeri Nomor 86 Tahun 2017 tentang tata cara Perencanaan, Pengendalian dan Evaluasi Pembangunan Daerah, tata cara Evaluasi Rancangan Peraturan Daerah tentang Rencana Pembangunan Jangka Daerah dan Rencana Pembangunan Jangka Menengah Daerah, serta tata cara Perubahan Rencana Pembangunan Jangka Panjang Daerah, rencana Pembangunan Jangka Menengah Daerah, dan Rencana Kerja Pemerintah Daerah (Berita Negara Republik Indonesia Tahun 2018 Nomor 1312);
22. Peraturan Menteri Dalam Negeri Nomor 22 Tahun 2018 tentang Pedoman Penyusunan Rencana Kerja Pemerintah Daerah Tahun 2019 (Berita Negara Republik Indonesia Tahun 2018 Nomor 550);
23. Peraturan Daerah Provinsi Sulawesi Selatan Nomor 2 Tahun 2010 tentang Sistem Perencanaan Pembangunan Daerah (Lembaran Daerah Provinsi Sulawesi Selatan Tahun 2010 Nomor 2);
24. Peraturan Daerah Nomor 8 Tahun 2005 tentang Musyawarah Perencanaan Pembangunan Berbasis Masyarakat (Lembaran Daerah Kabupaten Sinjai Tahun 2005 Nomor 8);
25. Peraturan Daerah Nomor 5 Tahun 2010 tentang Pokok-Pokok Pengelolaan Keuangan Daerah (Lembaran Daerah Kabupaten Sinjai tahun 2010 Nomor 5, Tambahan Lembaran Daerah Kabupaten Sinjai Nomor 5), sebagaimana telah diubah dengan Peraturan Daerah Nomor 7 Tahun 2014 tentang Perubahan Atas Peraturan Daerah Nomor 5 Tahun 2010 tentang Pokok-Pokok Pengelolaan Keuangan Daerah (Lembaran Daerah Kabupaten Sinjai tahun 2014 Nomor 7, Tambahan Lembaran Daerah Kabupaten Sinjai Nomor 68);
26. Peraturan Daerah Nomor 28 Tahun 2012 tentang Rencana Tata Ruang Wilayah Kabupaten Sinjai Tahun 2012-2032 (Lembaran Daerah Kabupaten Sinjai Tahun 2012 Nomor 28, Tambahan Lembaran Daerah Kabupaten Sinjai Nomor 34);
27. Peraturan Daerah Nomor 15 Tahun 2013 tentang Rencana Pembangunan Jangka Panjang Daerah Kabupaten Sinjai Tahun 2005-2025 (Lembaran Daerah Kabupaten Sinjai Tahun 2013 Nomor 15, Tambahan Lembaran Daerah Kabupaten Sinjai Nomor 57), sebagaimana telah diubah dengan Peraturan Daerah Nomor 16 Tahun 2017 tentang Perubahan Atas Peraturan Daerah Nomor 15 Tahun 2013 tentang Rencana Pembangunan Jangka Panjang Daerah Kabupaten Sinjai Tahun 2005-2025 (Lembaran Daerah Kabupaten Sinjai Tahun 2017 Nomor 16, Tambahan Lembaran Daerah Kabupaten Sinjai Nomor 115);

- 3-
28. Peraturan Daerah Nomor 4 Tahun 2014 tentang Sistem Perencanaan Pembangunan Daerah (Lembaran Daerah Kabupaten Sinjai Tahun 2014 Nomor 4, Tambahan Lembaran Daerah Kabupaten Sinjai Nomor 65);
 29. Peraturan Daerah Nomor 5 Tahun 2016 tentang Pembentukan dan Susunan Perangkat Daerah (Lembaran Daerah Kabupaten Sinjai Tahun 2016 Nomor 5, Tambahan Lembaran Daerah Kabupaten Sinjai Nomor 93);
 30. Peraturan Daerah Nomor 2 Tahun 2019 tentang Rencana Pembangunan Jangka Menengah Daerah Kabupaten Sinjai Tahun 2018-2023 (Lembaran Daerah Kabupaten Sinjai Tahun 2019 Nomor 2 Tambahan Lembaran Daerah Kabupaten Sinjai Nomor 129);
 31. Peraturan Daerah Nomor 5 Tahun 2018 tentang Anggaran Pendapatan dan Belanja Daerah Kabupaten Sinjai Tahun Anggaran 2019 (Lembaran Daerah Kabupaten Sinjai Tahun 2018 Nomor 58, Tambahan Lembaran Daerah Kabupaten Sinjai Nomor 122);
 32. Peraturan Bupati Nomor 20 Tahun 2018 tentang Rencana Kerja Pemerintah Daerah Kabupaten Sinjai Tahun 2019 (Berita Daerah Kabupaten Sinjai Tahun 2018 Nomor 20);
 33. Peraturan Bupati Nomor 44 Tahun 2018 tentang Penjabaran Anggaran Pendapatan dan Belanja Daerah Kabupaten Sinjai Tahun Anggaran 2019 (Berita Daerah Kabupaten Sinjai Tahun 2018 Nomor 44) sebagaimana telah diubah dengan Peraturan Bupati Nomor 18 Tahun 2019 tentang Perubahan Atas Peraturan Bupati Nomor 44 Tahun 2018 tentang Penjabaran Anggaran Pendapatan dan Belanja Daerah Kabupaten Sinjai Tahun Anggaran 2019 (Berita Daerah Kabupaten Sinjai Tahun 2019 Nomor 18);
 34. Peraturan Bupati Nomor 14 Tahun 2019 tentang Rencana Strategis Perangkat Daerah Kabupaten Sinjai Tahun 2018-2023 (Berita Daerah Kabupaten Sinjai Tahun 2019 Nomor 25);

MEMUTUSKAN:

Menetapkan :

- KESATU : Menetapkan Perubahan Rencana Kerja Perangkat Daerah Kabupaten Sinjai Tahun 2019.
- KEDUA : Perangkat Daerah sebagaimana dimaksud pada dictum KESATU adalah sebagai berikut:
- a. Sekretariat Daerah;
 - b. Sekretariat Dewan Perwakilan Rakyat Daerah;

- c. Inspektorat Daerah;
- d. Dinas Pendidikan;
- e. Dinas Kesehatan;
- f. Dinas Pekerjaan Umum dan Penataan Ruang;
- g. Dinas Perumahan, Kawasan Permukiman dan Pertanahan;
- h. Satuan Polisi Pamong Praja dan Pemadam Kebakaran;
- i. Dinas Sosial;
- j. Dinas Pemberdayaan Perempuan, Perlindungan Anak, Pengendalian Penduduk dan Keluarga Berencana;
- k. Dinas Ketahanan Pangan;
- l. Dinas Lingkungan Hidup dan Kehutanan;
- m. Dinas Kependudukan dan Pencatatan Sipil;
- n. Dinas Pemberdayaan Masyarakat dan Desa;
- o. Dinas Perhubungan;
- p. Dinas Komunikasi, Informatika dan Persandian;
- q. Dinas Koperasi, Usaha Kecil Menengah dan Tenaga Kerja;
- r. Dinas Penanaman Modal dan Pelayanan Terpadu Satu Pintu;
- s. Dinas Pemuda dan Olahraga;
- t. Dinas Pariwisata dan Kebudayaan;
- u. Dinas Perpustakaan dan Kearsipan;
- v. Dinas Perikanan;
- w. Dinas Tanaman Pangan, Hortikultura dan Perkebunan;
- x. Dinas Peternakan dan Kesehatan Hewan;
- y. Dinas Perdagangan, Perindustrian dan Energi Sumber Daya Mineral;
- z. Badan Perencanaan Pembangunan Daerah;
- aa. Badan Pengelola Keuangan dan Aset Daerah;
- bb. Badan Penanaman Daerah
- cc. Badan Kepegawaian dan Pengembangan Sumber Daya Manusia dan Aparatur;
- dd. Badan Penelitian dan Pengembangan Daerah;
- ee. Badan Penanggulangan Bencana Daerah;
- ff. Kecamatan Sinjai Utara;
- gg. Kecamatan Sinjai Selatan;
- hh. Kecamatan Sinjai Barat;
- ii. Kecamatan Sinjai Timur;
- jj. Kecamatan Sinjai Tengah;
- kk. Kecamatan Sinjai Borong;
- ll. Kecamatan Bulupoddo;
- mm. Kecamatan Tellulimpoe;
- nn. Kecamatan Pulau Sembilan;
- oo. Kantor Kesatuan Bangsa dan Politik; dan
- pp. Rumah Sakit Umum Daerah.

- KETIGA : Perubahan Rencana Kerja Rencana Kerja sebagaimana dimaksud pada Diktum KEDUA tercantum dalam dokumen Perubahan Rencana Perangkat Daerah Kabupaten Sinjai Tahun 2019 yang merupakan bagian tidak terpisahkan dari Keputusan ini
- KEEMPAT : Perubahan Rencana Kerja Perangkat Daerah Kabupaten Sinjai Tahun 2019 akan menjadi pedoman bagi penyusunan Penyusunan Kebijakan Umum Perubahan APBD Tahun 2019, Perubahan Prioritas dan Plafon Anggaran Sementara Tahun 2019, serta Perubahan Anggaran Pendapatan Belanja Daerah Tahun 2019
- KELIMA : Keputusan Bupati ini mulai berlaku pada tanggal ditetapkan

Ditetapkan di Sinjai

pada tanggal **7 AGUSTUS 2019**

BUPATI SINJAI,

ANDI SETO GADHISTA ASAPA

Tembusan Disampaikan Kepada Yth:

1. Ketua DPRD Kabupaten Sinjai;
2. Inspektur Inspektorat Daerah Kabupaten Sinjai;
3. Kepala Bappeda Kabupaten Sinjai;
4. Kepala Badan Pengelola Keuangan dan Aset Daerah Kabupaten Sinjai.

KATA PENGANTAR

Perubahan Rencana Kerja Perangkat Daerah (RENJA- Perubahan PD) Dinas Pekerjaan Umum dan Penataan Ruang Kabupaten Sinjai Tahun Anggaran 2019 ini, disusun sebagai acuan dalam pelaksanaan program kerja pembangunan bidang infrastruktur pada tahun berjalan yaitu 2019. Perubahan Rencana Kerja (Perubahan-RENJA) ini memuat gambaran tentang pendahuluan, evaluasi pelaksanaan RENJA tahun sebelumnya, tujuan, sasaran, program dan kegiatan Tahun 2019 dan penutup serta lampiran.

Penyusunan Perubahan Rencana Kerja (Perubahan-RENJA) Dinas Pekerjaan Umum dan Penataan Ruang Kabupaten Sinjai Tahun 2019 ini didasarkan kepada Rencana Strategis (RENSTRA) Tahun 2018-2023 Dinas Pekerjaan Umum dan Penataan Ruang Kabupaten Sinjai, Rencana Kerja Pembangunan Daerah (RKPD) Tahun 2019, dan Laporan Akuntabilitas Dinas Pekerjaan Umum dan Penataan Ruang Kabupaten Sinjai Tahun 2018.

Semoga Perubahan RENJA Dinas Pekerjaan Umum dan Penataan Ruang Kabupaten Sinjai Tahun 2019 ini dapat dijadikan bahan acuan untuk melaksanakan kegiatan agar tercapainya keberhasilan pembangunan di Kabupaten Sinjai.

Penyusunan Perubahan RENJA Tahun 2019 ini didasarkan atas pelaksanaan kegiatan yang mengarah pada program dan kegiatan yang tertuang pada Rencana Strategis (RENSTRA) Tahun 2018-2023 Dinas Pekerjaan Umum dan Penataan Ruang Kabupaten Sinjai.

Sinjai, 2019

Plt. Kepala Dinas Pekerjaan Umum dan
Penataan Ruang Kabupaten Sinjai,


Dr. H. ISHAK
Pangkat : Pembina Utama Muda
Nip. 19651025 199203 1 009

DAFTAR ISI

HALAMAN JUDUL	i
KATA PENGANTAR	ii
DAFTAR ISI	iii
BAB I. PENDAHULUAN	1
1.1 LATAR BELAKANG	1
1.2 LANDASAN HUKUM.....	8
1.3 MAKSUD DAN TUJUAN	14
1.4 SISTEMATIKA PENULISAN	14
BAB II. EVALUASI PELAKSANAAN RENJA TAHUN LALU	18
2.1 EVALUASI PELAKSANAAN RENCANA KERJA TAHUN 2017 DAN CAPAI RENACA STRATEGIS DINAS PEKERJAAN UMUM DAN PENATA RUANG	18
2.1ANALISIS KINERJA PELAYANAN PERANGKAT DINAS PEKERJAAN UMUM DAN PENATAAN RUANG	22
2.3 ISU-ISU PENTING PENYELENGGARAAN TUGAS DAN FUNGSI DINAS PEKERJAAN UMUM DAN PENATAAN RUANG	25
2.4REVIEW TERHADAP RANCANGAN AWAL RENCANA KERJA PERANGKAT DAERAH TAHUN 2019	29
2.5 PENELAAHAN USULAN PROGRAM DAN KEGIATAN MASYARAKAT...	30

BAB III. TUJUAN, SASARAN, PROGRAM DAN KEGIATAN	72
3.1 TELAAH TERHADAP KEBIJAKAN KEGIATAN	72
3.2 TUJUAN DAN SASARAN RENCANA KERJA PERANGKAT DAERAH	75
3.3 PROGRAM DAN KEGIATAN	77
BAB IV PENUTUP	84
LAMPIRAN	

BAB I

PENDAHULUAN

1.1 Latar Belakang

Dengan bergulirnya otonomi daerah, ternyata membawa implikasi yang cukup besar pada berbagai kegiatan dalam penyelenggaraan pemerintah di daerah baik dalam perencanaan, penganggaran, pelaksanaan dan evaluasi pembangunan maupun pembiayaan pembangunan. Daerah memiliki hak, wewenang dan kewajiban daerah otonom untuk mengatur dan mengurus sendiri urusan pemerintahan dan kepentingan masyarakat setempat sesuai peraturan perundang-undangan. Hal ini sejalan dengan diberlakukannya Undang-undang Nomor 32 Tahun 2004 tentang Pemerintahan Daerah dan Undang-undang Nomor 33 Tahun 2004 tentang Perimbangan Keuangan antara Pemerintah Pusat dan Daerah yang mendorong adanya paradigma baru dari sistem sentralisasi menuju sistem desentralisasi.

Undang-undang Nomor 25 Tahun 2004 tentang Sistem Perencanaan Pembangunan Nasional merupakan landasan hukum bagi sistem perencanaan pembangunan yang didalamnya memuat tahapan perencanaan pembangunan terdiri dari perencanaan jangka panjang, menengah dan tahunan, yang dilaksanakan oleh unsur penyelenggara pemerintah dan masyarakat, khususnya perencanaan tahunan atau disebut Rencana Kerja (RENJA) adalah dokumen perencanaan perangkat daerah untuk periode 1 (satu) tahun.

Penyusunan Perubahan Rencana Kerja (Perubahan-RENJA) Dinas Pekerjaan Umum dan Penataan Ruang Kabupaten Sinjai yang dilakukan melalui dua tahapan yang merupakan suatu rangkaian proses yang berurutan, yang mencakup:

- Tahapan perumusan rancangan Perubahan Rencana Kerja, dan :
- Tahapan penyajian Rancangan Perubahan Rencana Kerja.

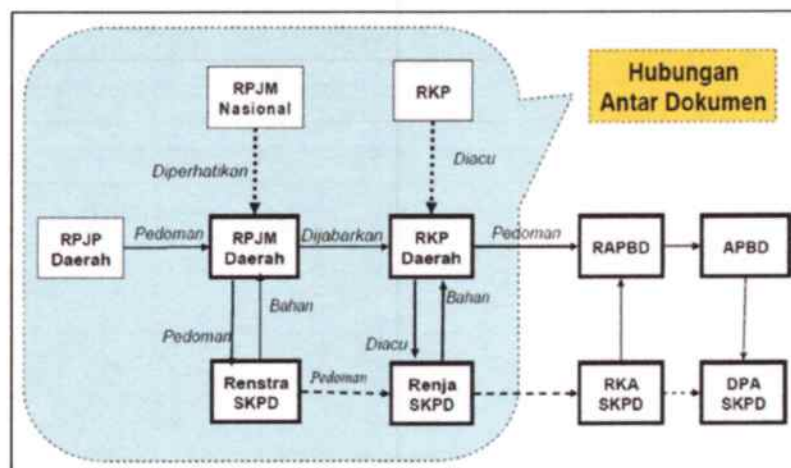
Penyusunan rancangan Perubahan Rencana Kerja Dinas Pekerjaan Umum dan Penataan Ruang dilakukan melalui serangkaian kegiatan berupa :

1. Menerima surat dari Sekretariat Daerah Kabupaten Sinjai tentang Penyusunan Rancangan RENJA-Perubahan Tahun 2019 dan Rancangan (awal) RKA Tahun 2020;
2. Disposisi Kepala Dinas Pekerjaan Umum dan Penataan Ruang untuk menyusun Rancangan Awal Perubahan Rencana Kerja (Perubahan-RENJA) Perangkat Daerah Tahun 2019;
3. Pengolahan data informasi;
4. Analisis gambaran pelayanan Dinas Pekerjaan Umum dan Penataan Ruang;
5. Mereview hasil evaluasi pelaksanaan Rencana Kerja Dinas Pekerjaan Umum dan Penataan Ruang tahun lalu berdasarkan Perubahan Kedua RENSTRA Dinas Pekerjaan Umum dan Penataan Ruang;
6. Isu-isu penting penyelenggaraan tugas dan fungsi Dinas Pekerjaan Umum dan Penataan Ruang;
7. Telaah terhadap Rancangan awal Dinas Pekerjaan Umum dan Penataan Ruang;
8. Perumusan tujuan dan sasaran;
9. Penelaahan usulan program dan kegiatan dari masyarakat;
10. Perumusan kegiatan prioritas;
11. Penyajian awal dokumen rancangan Rencana Kerja Dinas Pekerjaan Umum dan Penataan Ruang;
12. Penyempurnaan rancangan Rencana Kerja Dinas Pekerjaan Umum dan Penataan Ruang;
13. Penyesuaian dokumen rancangan Rencana Kerja Dinas Pekerjaan Umum dan Penataan Ruang sesuai prioritas dan sasaran pembangunan tahun rencana dengan mempertimbangkan arah dan kebijakan umum pembangunan daerah.

Keterkaitan antara Rencana Kerja Dinas Pekerjaan Umum dan Penataan Ruang dengan RKPD, Rencana Strategis dan Dokumen Perencanaan lain dapat dilihat pada gambar berikut :

Gambar 1.1

KETERKAITAN ANTARA DOKUMEN PERENCANAAN



Seluruh dokumen perencanaan pembangunan daerah merupakan satu kesatuan yang saling berkaitan satu dengan yang lain. Rencana Pembangunan Jangka Panjang Daerah (RPJPD) adalah dokumen yang menjadi pedoman dalam penyusunan Rancangan Pembangunan Jangka Menengah Daerah (RPJMD) yang merupakan penjabaran dari visi dan misi Pemerintah Daerah. Sebagai bahan masukan penyusunan rancangan RPJMD adalah Rancangan Awal Rencana Strategis (RENSTRA) Perangkat Daerah (PD). Selanjutnya setelah RPJMD disahkan maka menjadi acuan penyusunan RENSTRA-PD. RPJMD dijabarkan dalam Rencana Kerja Pemerintah Daerah (RKPD) sebagai dokumen perencanaan tahunan.

RKPD digunakan sebagai pedoman/acuan dalam penyusunan rancangan Anggaran Pendapatan Belanja Daerah. Berkaitan dengan itu, maka RKPD merupakan pedoman awal untuk penyusunan Kebijakan Umum Anggaran (KUA), dan Prioritas dan Plafon Anggaran Sementara (PPAS), dalam rangka penyusunan Anggaran Pendapatan Belanja Daerah tahun berkenaan.

Dinas Pekerjaan Umum dan Penataan Ruang selaku Perangkat Daerah juga berkewajiban menyusun Rencana Kerja (RENJA) sesuai dengan tugas pokok dan fungsi Dinas Pekerjaan Umum dan Penataan Ruang. Rencana Kerja (Renja) merupakan penjabaran operasionalisasi dari dokumen rencana

strategis (Renstra) yang telah ditetapkan melalui mekanisme perencanaan pembangunan daerah dan dalam penyusunannya mengacu pada Rancangan awal RKPD, RENJA juga sebagai bahan masukan untuk penyusunan Rencana Kerja Anggaran (RKA) Perangkat Daerah. RKA dimaksud selanjutnya menjadi salah satu acuan Penyusunan Dokumen Pelaksanaan Anggaran (DPA) Perangkat Daerah. RENJA juga perlu mengakomodir hasil Musyawarah Perencanaan Pembangunan (Musrenbang), Forum Satuan Kerja Pemerintah Daerah, Pokok-pokok pikiran Dewan Perwakilan Rakyat Daerah, dan Kebijakan Pemerintah Pusat/Provinsi Sulawesi Selatan. Sehingga Renja PD merupakan dokumen perencanaan Perangkat Daerah (PD) untuk periode 1 (satu) tahun yang memuat kebijakan, program dan kegiatan pembangunan baik yang dilaksanakan langsung oleh pemerintah daerah maupun yang ditempuh dengan mendorong partisipasi masyarakat. Renja PD menjadi perangkat penting dalam menjelaskan serangkaian tindakan yang bersifat operasional yang dilakukan dalam jangka pendek untuk mencapai tujuan dan arah kebijakan yang telah ditetapkan dalam rencana strategis.

Dengan adanya Peraturan Bupati Sinjai Nomor 59 Tahun 2016 tentang Susunan Organisasi, Kedudukan, Tugas Pokok dan Fungsi Serta Tata Kerja Dinas Pekerjaan Umum dan Penataan Ruang dan Berdasarkan Peraturan Daerah Nomor 5 tahun 2016 tentang Pembentukan dan Susunan Perangkat Daerah Kabupaten Sinjai (Lembaran Daerah Kabupaten Sinjai Tahun 2016 Nomor 5, Tambahan Lembaran Daerah Kabupaten Sinjai Nomor 93); dengan adanya peraturan tersebut maka Dinas Pekerjaan Umum berganti nama menjadi Dinas Pekerjaan Umum dan Penataan Ruang. Adapun penjabaran tugas dan struktur Dinas Pekerjaan Umum dan Penataan Ruang Kabupaten Sinjai memuat tentang penjelasan umum tentang dasar hukum pembentukan, struktur organisasi, serta uraian tugas dan fungsi sampai dengan satu eselon dibawah Kepala Dinas Pekerjaan Umum dan Penataan Ruang Kabupaten Sinjai. Uraian tentang struktur organisasi Dinas Pekerjaan Umum dan Penataan Ruang Kabupaten Sinjai dijabarkan untuk menunjukkan

organisasi, jumlah personil, dan tata laksanakan (proses, prosedur, mekanisme).

Berikut tugas dan fungsi Dinas Pekerjaan Umum dan Penataan Ruang :

1. Tugas Pokok

- a. Melaksanakan urusan pemerintah bidang Pekerjaan Umum dan Penataan Ruang yang menjadi kewenangan daerah, dan
- b. Melaksanakan tugas pembantuan yang ditugaskan kepada Pemerintah Daerah.

2. Fungsi

- a. Perumusan kebijakan urusan pemerintah bidang pekerjaan umum dan penataan ruang;
- b. Pelaksanaan kebijakan urusan pemerintah bidang pekerjaan umum dan penataan ruang;
- c. Pengoordinasian kebijakan urusan pemerinth bidang pekerjaan umum dan penataan ruang;
- d. Pelaksanaan evaluasi dan pelaporan urusan pemerintah bidang pekerjaan umum dan penataan ruang;
- e. Pelaksanaan administrasi Dinas; dan
- f. Pelaksanaan tugas lain yang diberikan oleh atasan berkaitan dengan tugas pokok organisasi guna mendukung kinerja organisasi.

Untuk melaksanakan tugas pokok dan fungsi yang diembannya DinasPekerjaan Umum dan Penataan Ruang Kabupaten Sinjai memiliki Susunan Organisasi sebagai berikut :

- a. Kepala Dinas;
- b. Sekretaris :
 1. Sub Bagian Program;
 2. Sub Bagian Keuangan; dan
 3. Sub Bagian Umum dan Kepegawaian.
- c. Bidang Sumber Daya Air :
 1. Seksi Perencanaan Sumber Daya Air;
 2. Seksi Pelaksanaan Sumber Daya Air;
 3. Seksi Operasi dan Pemeliharaan Sumber Daya Air.

d. Bidang Bina Marga

1. Seksi Perencanaan dan Pengendalian Kebinamargaan;
2. Seksi Pembangunan Kebinamargaan; dan
3. Seksi Preservasi Kebinamargaan.

e. Bidang Cipta Karya

1. Seksi Perencanaan dan Pengendalian Keciptakarya;
2. Seksi Pelaksanaan Penyehatan Lingkungan Permukiman dan Air Minum; dan
3. Seksi Pelaksanaan Penataan Bangunan dan Pengembangan Permukiman.

f. Bidang Jasa Konstruksi

1. Seksi Pengaturan Jasa Konstruksi;
2. Seksi Pemberdayaan Jasa Konstruksi; dan
3. Seksi Pengawasan Jasa Konstruksi.

g. Bidang Penataan Ruang

1. Seksi Pengaturan dan Pembinaan Tata Ruang;
2. Seksi Pelaksanaan Penataan Ruang; dan
3. Seksi Pengawasan dan Pengendalian Pemanfaatan Ruang.

h. Fungsional

Selanjutnya, Rencana Kerja Dinas Pekerjaan Umum dan Penataan Ruang Kabupaten Sinjai Tahun 2019 merupakan pelaksanaan Rencana Strategis Dinas Pekerjaan Umum dan Penataan Ruang Kabupaten Sinjai Tahun 2018-2023 yang dijadikan sebagai pedoman pelaksanaan kegiatan jangka menengah untuk jangka waktu 5 (lima) tahun.

Penyusunan Renja ini adalah sebagai penjabaran dari tugas pokok Dinas Pekerjaan Umum dan Penataan Ruang. Penyusunan Renja ini telah mempedomani Visi, Misi dan Agenda Dinas Pekerjaan Umum dan Penataan Ruang, yang sudah tertuang didalam Renstra Dinas Pekerjaan Umum dan Penataan Ruang, Serta diselaraskan dengan agenda-agenda yang sudah ditetapkan pada RPJMD Kabupaten Sinjai.

Renja PD ini dapat dijadikan sebagai pedoman dan bahan masukan utama untuk pelaksanaan forum PD, yang dilanjutkan dengan penetapan RKPD. Berdasarkan RKPD yang telah ditetapkan, nantinya akan dilakukan penyempurnaan terhadap Renja ini, yang selanjutnya akan menjadi suatu keputusan.

Pada Undang-Undang Nomor 25 Tahun 2004 tentang Sistem Perencanaan Pembangunan Nasional (SPPN), diamanatkan bahwa setiap daerah harus menyusun rencana pembangunan daerah secara sistematis, terarah, terpadu, menyeluruh dan tanggap terhadap perubahan, dengan jenjang perencanaan yaitu perencanaan jangka panjang, perencanaan jangka menengah maupun perencanaan tahunan. Untuk setiap daerah (kabupaten/kota) harus menetapkan Rencana Pembangunan Jangka Panjang Daerah (RPJPD), Rencana Pembangunan Jangka Menengah Daerah (RPJMD) dan Rencana Kerja Pembangunan Daerah (RKPD).

Sementara itu paralel dengan pembuatan Rencana Kerja Pembangunan Daerah (RKPD), sesuai dengan pasal 7 UU Nomor 25 tahun 2004 juga mewajibkan setiap membuat dan memiliki Rencana Kerja (Renja) PD, yang disusun dengan berpedoman kepada Renstra PD dan RKPD. Sedangkan RKPD dijadikan dasar penyusunan Rancangan Anggaran Pendapatan dan Belanja Daerah (RAPBD), Kebijakan Umum Anggaran (KUA) dan Prioritas dan Plafon Anggaran Sementara (PPAS).

Rencana Kerja Pembangunan Daerah (RKPD) Kabupaten Sinjai Tahun 2019 yang berfungsi sebagai dokumen perencanaan tahunan, penyusunannya dengan memperhatikan seluruh aspirasi pemangku kepentingan pembangunan melalui penyelenggaraan Musrenbang tahunan yang diselenggarakan secara berjenjang untuk keterpaduan Rancangan Renja PD.

Sesuai amanat tersebut maka Dinas Pekerjaan Umum dan Penataan Ruang Kabupaten Sinjai sebagai Satuan Kerja Perangkat Daerah pada Tahun 2019 ini menyusun Rencana Kerja Dinas Pekerjaan Umum dan Penataan Ruang Kabupaten Sinjai Tahun 2019. Renja PD merupakan dokumen rencana pembangunan PD yang berjangka waktu 1 (satu) tahun guna

mengoperasionalkan RKPD yang disertai dengan upaya mempertahankan dan meningkatkan capaian kinerja dan pelayanan masyarakat yang sudah dicapai oleh PD, sesuai dengan tugas pokok dan fungsinya.

Rencana Kerja (Renja) Dinas Pekerjaan Umum dan Penataan Ruang Kabupaten Sinjai Tahun 2019, akan dijadikan sebagai pedoman dan rujukan dalam menyusun program dan kegiatan Dinas Pekerjaan Umum dan Penataan Ruang Kabupaten Sinjai Tahun 2019 yang telah ditetapkan Prioritas Pembangunan Daerah, yang mengarah pada pencapaian sasaran-sasaran pembangunan yang dalam penyusunannya juga memperhatikan program dan kebijakan dari Pemerintah Pusat yang dilaksanakan di daerah.

1.2 Landasan Hukum

Dasar Hukum penyusunan Perubahan Rencana Kerja (Renja) Dinas Pekerjaan Umum dan Penataan Ruang Kabupaten Sinjai Tahun 2019 adalah:

1. Undang-Undang Nomor 29 Tahun 1959 tentang Pembentukan Daerah Tingkat II di Sulawesi (Lembaran Negara Republik Indonesia Tahun 1959 Nomor 74, Tambahan Lembaran Negara Republik Indonesia Nomor 1822);
2. Undang-Undang Nomor 28 Tahun 1999 tentang Penyelenggaraan Negara yang Bersih dan Bebas dari Korupsi, Kolusi, dan Nepotisme (Lembaran Negara Republik Indonesia Tahun 1999 Nomor 75, Tambahan Lembaran Negara Republik Indonesia Nomor 3851);
3. Undang-Undang Nomor 17 Tahun 2003 tentang Keuangan Negara (Lembaran Negara Republik Indonesia Tahun 2003 Nomor 47, Tambahan Lembaran Negara Republik Indonesia Nomor 4286);
4. Undang-Undang Nomor 25 Tahun 2004 tentang Sistem Perencanaan Pembangunan Nasional (Lembaran Negara Republik Indonesia Tahun 2004 Nomor 104 Tambahan Lembaran Negara Republik Indonesia Nomor 4421);
5. Undang-Undang Nomor 33 Tahun 2004 tentang Perimbangan Keuangan antara Pemerintah Pusat dan Pemerintahan Daerah (Lembaran Negara

- Republik Indonesia Tahun 2004 Nomor 126, Tambahan Lembaran Negara Republik Indonesia Nomor 4438);
6. Undang-Undang Nomor 17 Tahun 2007 tentang Rencana Pembangunan Jangka Panjang Nasional 2005-2025 (Lembaran Negara Republik Indonesia Tahun 2007 Nomor 33, Tambahan Lembaran Negara Republik Indonesia Nomor 4700);
 7. Undang-Undang Nomor 12 Tahun 2011 tentang Pembentukan Peraturan Perundang-undangan (Lembaran Negara Republik Indonesia Tahun 2011 Nomor 53, Tambahan Lembaran Negara Republik Indonesia Nomor 5234);
 8. Undang-Undang Nomor 23 Tahun 2014 tentang Pemerintah Daerah (Lembaran Negara Republik Indonesia Tahun 2014 Nomor 244, Tambahan Lembaran Negara Republik Indonesia Nomor 5587) sebagaimana telah diubah beberapa kali, terakhir dengan Undang-Undang Nomor 9 Tahun 2015 tentang Perubahan Kedua Atas Undang-Undang Nomor 23 Tahun 2014 tentang Pemerintahan Daerah (Lembaran Negara Republik Indonesia Tahun 2015 Nomor 58, Tambahan Lembaran Negara Republik Indonesia Tahun 2015 Nomor 58, Tambahan Lembaran Negara Republik Indonesia Nomor 5679);
 9. Undang-Undang Nomor 30 Tahun 2014 tentang Administrasi Pemerintahan (Lembaran Negara Republik Indonesia Tahun 2014 Nomor 292, Tambahan Lembaran Negara Republik Indonesia Nomor 5601);
 10. Peraturan Pemerintah Nomor 55 Tahun 2005 Tentang Dana Perimbangan (Lembaran Negara Republik Indonesia Tahun 2005 Nomor 137, Tambahan Lembaran Negara Republik Indonesia Nomor 4575);
 11. Peraturan Pemerintah Nomor 58 Tahun 2005 tentang Pengelolaan Keuangan Daerah (Lembaran Negara Republik Indonesia Tahun 2005 Nomor 140, Tambahan Lembaran Negara Republik Indonesia Nomor 4578);
 12. Peraturan Pemerintah Nomor 39 Tahun 2006 tentang Tata Cara Pengedalian dan Evaluasi Pelaksanaan rencana Pembangunan (Lembaran

- Negara Republik Indonesia Tahun 2006 Nomor 96, Tambahan Lembaran Negara Republik Indonesia Nomor 4663);
13. Peraturan Pemerintahan Nomor 40 Tahun 2006 tentang Tata Cara Penyusunan Rencana Pembangunan Nasional (Lembaran Negara Republik Indonesia Nomor 4664);
 14. Peraturan Pemerintahan Nomor 6 Tahun 2008 tentang Pedoman Evaluasi Penyelenggaraan Pemerintahan Daerah (Lembaran Negara Republik Indonesia Tahun 2008 Nomor 19, Tambahan Lembaran Negara Republik Indonesia Nomor 4815);
 15. Peraturan Pemerintahan Nomor 7 Tahun 2008 tentang Dekonsentrasi dan Tugas Pembantuan Pedoman Evaluasi Penyelenggaraan Pemerintahan Daerah (Lembaran Negara Republik Indonesia Tahun 2008 Nomor 20, Tambahan Lembaran Negara Republik Indonesia Nomor 4816);
 16. Peraturan Pemerintah Nomor 8 Tahun 2008 tentang Tahapan, Tata Cara Penyusunan, Pengendalian, dan Evaluasi Pelaksanaan Rencana Pembangunan Daerah (Lembaran Negara Republik Indonesia Tahun 2008 Nomor 21, Tambahan Lembaran Negara Republik Indonesia Nomor 4817);
 17. Peraturan Pemerintah Nomor 18 Tahun 2016 tentang Perangkat Daerah (Lembaran Negara Republik Indonesia Tahun 2016 Nomor 114, Tambahan Lembaran Negara Republik Indonesia Nomor 5887);
 18. Peraturan Pemerintah Nomor 12 Tahun 2017 tentang Pembinaan dan Pengawasan Penyelenggaraan Pemerintahan Daerah (Lembaran Negara Republik Indonesia Tahun 2017 Nomor 73, Tambahan Lembaran Negara Republik Indonesia Nomor 6041);
 19. Peraturan Presiden Nomor 2 Tahun 2015 tentang Rencana Pembangunan Jangka Menengah Nasional Tahun 2015-2019 (Lembaran Negara Republik Indonesia Tahun 2015 Nomor 3);
 20. Peraturan Menteri Dalam Negeri Nomor 80 Tahun 2015 tentang Pembentukan Produk Hukum Daerah (Berita Daerah Negara Republik Indonesia Tahun 2015 Nomor 2036); sebagaimana telah diubah dengan

- Peraturan Menteri Dalam Negeri Nomor 120 Tahun 2018 tentang Perubahan Atas Peraturan Menteri Dalam Negeri Nomor 80 Tahun 2015 tentang Pembentukan Produk Hukum Daerah (Berita Negara Republik Indonesia Tahun 2018 Nomor 157);
21. Peraturan Menteri Dalam Negeri Nomor 32 Tahun 2017 tentang Penyusunan Rencana Kerja Pemerintah Daerah Tahun 2018 (Berita Daerah Negara Republik Indonesia Tahun 2017 Nomor 462);
 22. Peraturan Menteri Dalam negeri Nomor 86 Tahun 2017 tentang Cara Perencanaan, Pengendalian dan Evaluasi Pembangunan Daerah, tata cara Evaluasi Rancangan Peraturan Daerah tentang Rencana Pembangunan Jangka Daerah dan Rencana Pembangunan Jangka Menengah Daerah, Serta tata cara Perubahan Rencana Pembangunan Jangka Panjang Daerah, rencana Pembangunan Jangka Menengah Daerah, dan Rencana Kerja Pemerintah Daerah (Berita Negara Republik Indonesia Tahun 2018 Nomor 1312);
 23. Peraturan Menteri Dalam Negeri Nomor 22 Tahun 2018 tentang Pedoman Penyusunan Rencana Kerja Pemerintahan Daerah Tahun 2019 (Berita Negara Republik Indonesia Tahun 2108 Nomor 550);
 24. Peraturan Daerah Provinsi Sulawesi Selatan Nomor 2 Tahun 2010 tentang Sistem Perencanaan Pembangunan Daerah (Lembaran Derah Provinsi Sulawesi Selatan Tahun 2010 Nomor 2);
 25. Peraturan Daerah Provinsi Sulawesi Selatan Nomor 10 Tahun 2013 tentang Rencana Pembangunan Jangka Menengah Provinsi Sulawesi Selatan Tahun 2013-2018 (Lembaran Daerah Provinsi Sulawesi Selatan Tahun 2013 Nomor 10), sebagaimana telah diubah dengan Peraturan Daerah Provinsi Sulawesi Selatan Nomor 9 Tahun 2015 tentang Perubahan Atas Peraturan Daerah Provinsi Sulawesi Selatan Nomor 10 Tahun 2013 tentang Rencana Pembangunan Jangka Menengah Provinsi Sulawesi Selatan Tahun 2013-2018 (Lembaran Daerah Provinsi Sulawesi Selatan Tahun 2015 Nomor 9);

26. Peraturan Gubernur Sulawesi Selatan Nomor 114 Tahun 2018 tentang Perubahan Rencana Kerja Pemerintah Daerah Provinsi Sulawesi Selatan Tahun 2018 (Berita Daerah Provinsi Sulawesi Selatan Tahun 2018 Nomor 114);
27. Peraturan Daerah Nomor 8 Tahun 2005 tentang Musyawarah Perencanaan Pembangunan Berbasis Masyarakat (Lembaran Daerah Kabupaten Sinjai Tahun 2005 Nomor 8);
28. Peraturan Daerah Nomor 5 Tahun 2010 tentang Pokok-Pokok Pengelolaan Keuangan Daerah (Lembaran Daerah Kabupaten Sinjai Tahun 2010 Nomor 5, Tambahan Lembaran Daerah Kabupaten Sinjai Nomor 5), sebagaimana telah diubah dengan Peraturan Daerah Nomor 7 Tahun 2014 tentang Perubahan Atas Peraturan Daerah Nomor 5 Tahun 2010 Nomor 7, Tambahan Lembaran Daerah Kabupaten Sinjai Nomor 68);
29. Peraturan Daerah Nomor 28 Tahun 2012 tentang Rencana Tata Ruang Wilayah Kabupaten Sinjai Tahun 2012-2032 (Lembaran Daerah Kabupaten Sinjai Tahun 2012 Nomor 28, Tambahan Lembaran Daerah Kabupaten Sinjai Nomor 34);
30. Peraturan Daerah Nomor 15 Tahun 2013 tentang Rencana Pembangunan Jangka Panjang Daerah Kabupaten Sinjai Tahun 2005-2025 (Lembaran Daerah Kabupaten Sinjai Tahun 2013 Nomor 15, Tambahan Lembaran Daerah Kabupaten Sinjai Nomor 57), sebagaimana telah diubah dengan Peraturan daerah Nomor 16 Tahun 2017 tentang Perubahan Atas Peraturan Daerah Nomor 15 Tahun 2013 tentang Rencana Pembangunan Jangka Panjang Daerah Kabupaten Sinjai Tahun 2005-2025 (Lembaran Daerah Kabupaten Sinjai Tahun 2017 Nomor 16, Tambahan Lembaran Daerah Kabupaten Sinjai Nomor 115);
31. Peraturan Daerah Nomor 4 Tahun 2014 tentang Sistem Perencanaan Pembangunan Daerah (Lembaran Daerah Kabupaten Sinjai Nomor 4 Tahun 2014, Tambahan Lembaran Daerah Kabupaten Sinjai Nomor 65);

32. Peraturan Daerah Nomor 5 Tahun 2016 tentang Pembentukan dan Susunan Perangkat Daerah (Lembaran Daerah Kabupaten Sinjai Tahun 2016 Nomor 5, Tambahan Lembaran Daerah Kabupaten Sinjai Nomor 93);
33. Peraturan Daerah Nomor 17 Tahun 2017 tentang Perubahan Atas Peraturan Daerah Nomor 17 Tahun 2017 tentang Perubahan Kedua Atas Peraturan Nomor 16 Tahun 2013 tentang Rencana Pembangunan Jangka Menengah Daerah Kabupaten Sinjai Tahun 2013-2018 (Lembaran Daerah Kabupaten Sinjai Tahun 2017, Tambahan Lembaran Daerah Kabupaten Sinjai Nomor 116); sebagaimana telah diubah beberapa kali, terakhir dengan Peraturan Daerah Nomor 02 Tahun 2019 tentang Rencana Pembangunan Jangka Menengah Daerah Kabupaten Sinjai Tahun 2018-2023 (Lembaran Daerah Kabupaten Sinjai Tahun 2019 Nomor 02 Tambahan Lembaran Daerah Kabupaten Sinjai Nomor 129);
34. Peraturan Daerah Nomor 5 Tahun 2018 tentang Anggaran Pendapatan dan Belanja Daerah Kabupaten Sinjai Tahun Anggaran 2109 (Lembaran Daerah Kabupaten Sinjai Tahun 2018 Nomor 58, Tambahan Lembaran Daerah Kabupaten Sinjai Nomor 122);
35. Peraturan Bupati Nomor 59 Tahun 2016 tentang Susunan Organisasi, Kedudukan Tugas Pokok dan Fungsi Serta Tata Kerja Dinas Pekerjaan Umum dan Penataan Ruang Kabupaten Sinjai (Berita Daerah Kabupaten Sinjai Tahun 2016 Nomor 59);
36. Peraturan Bupati Nomor 20 Tahun 2018 tentang Rencana Kerja Pemerintahan Daerah Kabupaten Sinjai Tahun 2019 (Berita Daerah Kabupaten Sinjai Tahun 2018 Nomor 20);
37. Peraturan Bupati Nomor 25 Tahun 2019 tentang Rencana Strategis Perangkat Daerah Kabupaten Sinjai Tahun 2018-2023 (Berita Daerah Kabupaten Sinjai Tahun 2019 Nomor 25);
38. Peraturan Bupati Nomor 26 Tahun 2019 tentang Perubahan Rencana Kerja Pemerintah Daerah Kabupaten Sinjai Tahun 2019 (Berita Daerah Kabupaten Sinjai Tahun 2019 Nomor 26);

39. Keputusan Bupati Nomor 896 Tahun 2018 tentang Pengesahan Dokumen Pelaksanaan Anggaran Satuan Kerja Perangkat Daerah Dinas Pekerjaan Umum dan Penataan Ruang Kabupaten Sinjai Tahun Anggaran 2019;

1.3 Maksud dan Tujuan

Adapun maksud penyusunan Perubahan Rencana Kerja Perangkat Daerah Dinas Pekerjaan Umum dan Penataan Ruang Kabupaten Sinjai Tahun 2019 adalah sebagai dokumen yang menjabarkan Rencana Strategis Dinas Pekerjaan Umum dan Penataan Ruang Kabupaten Sinjai Tahun 2018-2023 serta menjadi acuan dan pedoman dalam melaksanakan program dan kegiatan selama 1 (satu) tahun pada Tahun 2019.

Sedangkan tujuan penyusunan Perubahan Rencana Kerja Tahun 2019 Dinas Pekerjaan Umum dan Penataan Ruang Kabupaten Sinjai adalah :

1. Menjamin keterkaitan, konsistensi antara perencanaan, penganggaran, pelaksanaan dan pengawasan program dan kegiatan pada Tahun 2019 dengan Rencana Strategis Dinas Pekerjaan Umum dan Penataan Ruang Tahun 2018-2023;
2. Menjamin termanfaatkannya sumber daya secara efektif, efisien, adil dan berkelanjutan sehingga tercapai tujuan dan sasaran organisasi;
3. Sebagai instrumen dalam mengukur kinerja pelayanan Dinas Pekerjaan Umum dan Penataan Ruang Kabupaten Sinjai sebagai Instruksi/ lembaga Teknis dalam mendukung pembangunan daerah pada tahun yang direncanakan.

1.4 Sistematika Penulisan

Perubahan Rencana Kerja Perangkat Daerah Dinas Pekerjaan Umum dan Penataan Ruang Tahun 2019 pada intinya memuat tujuan, strategi, kebijakan dan program dan kegiatan indikatif sesuai tugas pokok dan fungsi Dinas Pekerjaan Umum dan Penataan Ruang Kabupaten Sinjai dalam mengembangkan Visi Misi Pembangunan Kabupaten Sinjai.

Sistematika penulisan Perubahan Rencana Kerja Tahun 2019 Dinas Pekerjaan Umum dan Penataan Ruang Kabupaten Sinjai Meliputi 4 (empat) Bab berikut :

BAB I PENDAHULUAN

pada bagian ini dijelaskan mengenai gambaran umum penyusunan rancangan Perubahan Renja PD yang meliputi latar belakang, landasan hukum, maksud dan tujuan serta sistematika penulisan, sehingga substansi pada bab-bab berikutnya dapat dipahami dengan baik.

BAB II EVALUASI PELAKSANAAN RENJA PD TAHUN LALU

2.1. Evaluasi Pelaksanaan Renja PD Tahun Lalu dan Capaian Renstra PD

memuat kajian (review) terhadap hasil evaluasi pelaksanaan Renja PD Tahun 2017 dan perkiraan capaian tahun berjalan 2018, mengacu pada APBD tahun berjalan yang seharusnya pada waktu penyusunan Renja PD sudah disahkan. Selanjutnya dikaitkan dengan pencapaian target Renstra PD berdasarkan realisasi program dan kegiatan pelaksanaan Renja PD tahun-tahun sebelumnya.

2.2. Analisis Kinerja Pelayanan PD

berisikan kajian terhadap capaian kinerja pelayanan PD berdasarkan indikator kinerja yang sudah ditentukan dalam SPM, maupun terhadap IKK sesuai dengan Peraturan Pemerintah No.6 tahun 2008, dan Peraturan Pemerintah Nomor 38 tahun 2007. Jika indikator yang dikaji, disesuaikan dengan tugas dan fungsi masing-masing PD, serta ketentuan peraturan perundang-undangan yang terkait dengan kinerja pelayanan

2.3. Isu-Isu Penting Penyelenggaraan Tugas dan Fungsi PD

berisikan uraian mengenai : Sejauh mana tingkat kinerja pelayanan PD dan hal kritis yang terkait dengan pelayanan PD; permasalahan dan hambatan yang dihadapi dalam menyelenggarakan tugas dan fungsi PD; dampaknya terhadap capaian visi dan misi kepala daerah terhadap capaian program nasional/internasional, seperti SPM dan MDGs (Millenium Development Goals); tantangan dan peluang; serta

formulasi isu-isu penting berupa rekomendasi dan catatan yang strategis untuk ditindaklanjuti dalam perumusan program dan kegiatan prioritas tahun yang direncanakan.

2.4. Review Terhadap Rancangan Awal RKPD

dalam bagian ini diuraikan hasil kajian terhadap program/kegiatan yang diusulkan para pemangku kepentingan, baik dari kelompok masyarakat terkait langsung dengan pelayanan provinsi, LSM, asosiasi-asosiasi, perguruan tinggi maupun dari PD Kabupaten yang langsung ditujukan kepada PD maupun berdasarkan hasil pengumpulan informasi PD dari penelitian lapangan dan pengamatan pelaksanaan musrenbang kecamatan.

2.5. Penelaahan Usulan Program dan Kegiatan Masyarakat

Diuraikan hasil kajian terhadap program dan kegiatan yang diusulkan oleh stakeholder (pemangku kepentingan) baik dari kelompok masyarakat, LSM, Asosiasi, Perguruan Tinggi maupun PD lainnya.

BAB III TUJUAN, SASARAN DAN PROGRAM KEGIATAN

3.1. Telaahan terhadap kebijakan Nasional

telaahan terhadap kebijakan nasional sebagaimana dimaksud, yaitu penelaahan yang menyangkut arah kebijakan dan prioritas pembangunan nasional dan yang terkait dengan tugas pokok dan fungsi PD.

3.2. Tujuan dan Sasaran Renja PD

perumusan tujuan dan sasaran didasarkan atas rumusan isu-isu penting penyelenggaraan tugas dan fungsi PD yang dikaitkan dengan sasaran target kinerja Renstra PD.

3.3. Program dan Kegiatan

berisikan penjelasan mengenai faktor-faktor yang menjadi bahan pertimbangan terhadap rumusan program dan kegiatan, rekapitulasi program dan kegiatan serta penjelasan jika rumusan program dan kegiatan tidak sesuai dengan rancangan awal RKPD, baik jenis program/kegiatan, pagu indikatif, maupun kombinasi keduanya.

BAB IV PENUTUP

menguraikan tentang catatan penting yang perlu mendapat perhatian, baik dalam rangka pelaksanaannya maupun seandainya ketersediaan anggaran tidak sesuai dengan kebutuhan, kaidah pelaksanaannya serta rencana tindak lanjut.

BAB II

EVALUASI PELAKSANAAN RENCANA KERJA DINAS PEKERJAAN UMUM DAN PENATAAN RUANG TAHUN 2017

2.1. Evaluasi Pelaksanaan Rencana Kerja Tahun 2017 dan Capaian Rencana Strategis Dinas Pekerjaan Umum Dan Penataan Ruang

Pengukuran capaian kinerja disamping sebagai upaya pengembangan strategi organisasi ke depan, secara wajib dilihat sebagai suatu sistem lacak performa dinas atau dengan kata lain pengukuran kinerja merupakan hal yang penting dalam manajemen penanganan program secara menyeluruh, karena kinerja yang diukur akan mendorong pencapaian kinerja suatu instansi pemerintah. Pengukuran kinerja yang dilakukan secara berkelanjutan merupakan umpan balik yang penting dalam upaya perbaikan secara terus menerus untuk mencapai keberhasilan dimasa yang akan datang. Sehingga dengan adanya suatu pengukuran kinerja maka kegiatan dan program instansi pemerintah dapat diukur dan dievaluasi, yang selanjutnya dapat dijadikan sebagai bahan perbandingan dan pedoman untuk pemecahan masalah yang lebih obyektif.

Evaluasi hasil pelaksanaan Renja Dinas Pekerjaan Umum dan Penataan Ruang tahun lalu dan perkiraan capaian tahun berjalan, mengacu pada APBD tahun berjalan yang seharusnya pada waktu penyusunan Renja PD sudah disahkan. Selanjutnya dikaitkan dengan pencapaian target RENSTRA Dinas Pekerjaan Umum dan Penataan Ruang berdasarkan realisasi program dan kegiatan pelaksanaan Renja Dinas Pekerjaan Umum dan Penataan Ruang tahun sebelumnya.

Review hasil evaluasi pelaksanaan Renja Dinas Pekerjaan Umum dan Penataan Ruang tahun lalu, dan realisasi RENSTRA Dinas Pekerjaan Umum dan Penataan Ruang mengacu pada hasil laporan kinerja tahunan Dinas Pekerjaan Umum dan Penataan Ruang.

Ini terlihat pada indikator kinerja yang digunakan pada pencapaian sasaran yang ada. Adapun penyebab sehingga seluruh kegiatan yang ada sudah tercapai adalah dengan adanya penambahan dana yang digunakan untuk memperlancar

kegiatan pada Dinas Pekerjaan Umum dan Penataan Ruang Kabupaten Sinjai. Sehingga pada tahun mendatang tentunya akan merumuskan lagi indikator keberhasilan yang menggambarkan kondisi nyata yang diharapkan masyarakat.

Berdasarkan hasil review terhadap evaluasi pelaksanaan Renja Dinas Pekerjaan Umum dan Penataan Ruang Tahun 2017. Target anggaran pendapatan pada Tahun 2017 adalah sebesar Rp. 920.000.000,00 (Sembilan Ratus Dua Puluh Juta Rupiah) dengan Realisasi Pendapatan adalah Rp. 1.041.592.734,00 (Satu Miliar Empat Puluh Satu Juta Lima Ratus Sembilan Puluh Dua Ribu Tujuh Ratus Tiga Puluh Empat Rupiah) yang terdiri dari Retribusi Pemakaian Kekayaan Daerah dan Retribusi Izin Mendirikan Bangunan (IMB), sedangkan pagu anggaran belanja daerah sebesar Rp.180.590.745.917,06 (Seratus Delapan Puluh Milyar Lima Ratus Sembilan Puluh Juta Tujuh Ratus Empat Puluh Lima Ribu Sembilan Ratus Tujuh Belas Koma Enam Rupiah), dengan realisasi anggaran belanja daerah sebesar Rp. 177.568.280.805,00 (Seratus Tujuh Puluh Tujuh Milyar Lima Ratus Enam Puluh Delapan Juta Dua Ratus Delapan Puluh Ribu Delapan Ratus Lima Rupiah), dengan 20 program dan 77 kegiatan didalamnya, dan tiga program/ Kegiatan yang tidak berjalan yaitu 1)Program Penyediaan Dan Pengelolaan Air Baku ada 1 Kegiatan yang tidak terealisasi dan Program Pemberdayaan Komunitas Permukiman ada 2 Kegiatan yang tidak terealisasi , berikut Tabel 2.1 Rekap Realisasi Kegiatan dan Program T.A 2017 yang dikelola Dinas Pekerjaan Umum Dan Penataan Ruang Kabupaten Sinjai.

Tabel 2.1
Rekap Realisasi Kegiatan dan Program T.A 2017 yang dikelola
Dinas Pekerjaan Umum Dan Penataan Ruang Kabupaten Sinjai

No	Program	Jumlah Kegiatan	Jumlah Realisasi		% Realisasi
			Ya	Tidak	
1	Program Pelayanan Administrasi Perkantoran	9	9	0	100 %
2	Program Peningkatan Sarana dan Prasarana Aparatur	9	9	0	100 %
3	Program Peningkatan Disiplin Aparatur	1	1	0	100 %
4	Program Peningkatan Kapasitas Sumber Daya Aparatur	1	1	0	100 %
5	Program Peningkatan Pengembangan Sistem Pelaporan Capaian Kinerja	4	4	0	100 %
6	Program Pembangunan Jalan dan Jembatan	17	17	0	100 %
7	Program Lingkungan Sehat Perumahan	4	4	0	100 %
8	Program Pengendalian Dan Pemanfaatan Ruang	1	1	0	100 %
9	Program Rehabilitasi/ Pemeliharaan Jalan dan Jembatan	2	2	0	100 %
10	Program Peningkatan Sarana Dan Prasarana OlahRaga	1	1	0	100 %
11	Program Peningkatan Sarana Dan Prasarana Kebinamargaan	2	2	0	100 %
12	Program Pengembangan Dan Pengelolaan Jaringan Irigasi, Rawa Dan Jaringan Pengairan Lainnya	6	6	0	100 %
13	Program Penyediaan Dan Pengelolaan Air Baku	1	0	1	0 %
14	Program Pengendalian Banjir	1	1	0	100 %
15	Program Pengelolaan Ruang Terbuka Hijau (RTH)	3	3	0	100 %
16	Program Pengelolaan Area Pemakaman	1	1	0	100 %

17	Program Pemberdayaan Komunitas Permukiman	3	1	2	33,33 %
18	Program Pengaturan Jasa Konstruksi	3	3	0	100 %
19	Program Peningkatan Sarana Dan Prasarana Aparatur Daerah	7	7	0	100 %
20	Program Perencanaan Tata Ruang	1	1	0	100 %

Sumber : Dinas Pekerjaan Umum Dan Penataan Ruang tahun 2017

Sedangkan tingkat penyerapan dana untuk seluruh program per 31 Desember 2017 adalah sebesar Rp. 173.347.366.224,00 (Seratus Tujuh Puluh Tiga Miliar Tiga Ratus Empat Puluh Tujuh Juta Tiga Ratus Enam Puluh Enam Ribu Dua Ratus Dua Puluh Empat Rupiah) atau 98,46% terhadap total nilai yang telah dianggarkan. Sedangkan nilai rata-rata persentase untuk seluruh pekerjaan fisik yang telah dilaksanakan di Tahun Anggaran 2017 adalah 99,53%. Besarnya penyerapan dana terhadap nilai yang telah dianggarkan atau realisasi keuangan dan fisik untuk masing-masing program dapat dilihat dalam Tabel 2.2 sebagai berikut :

Tabel 2.2
Rekap Realisasi Kegiatan dan Program T.A 2017 yang dikelola Dinas
Pekerjaan Umum Dan Penataan Ruang Kabupaten Sinjai

No	Program	Anggaran (Rp)	Realisasi Penyerapan Anggaran (Rp)	% Realisasi	
				Keu.	Fisik
1	Program Pelayanan Administrasi Perkantoran	1.473.575.470,00	1.375.166.389,00	0,78	0,83
2	Program Peningkatan Sarana dan Prasarana Aparatur	1.943.291.700,00	1.797.715.292,00	1,02	1,10
3	Program Peningkatan Disiplin Aparatur	41.723.000,00	41.723.000,00	0,02	0,02

4	Program Peningkatan Kapasitas Sumber Daya Aparatur	140.000.000,00	124.250.000,00	0,07	0,08
5	Program Peningkatan Pengembangan Sistem Pelaporan Capaian Kinerja	469.694.515,00	469.694.515,00	0,27	0,27
6	Program Pembangunan Jalan dan Jembatan	132.784.170.753,06,00	131.490.230.901,00	74,69	75,42
7	Program Lingkungan Sehat Perumahan	3.381.142.545,00	3.368.698.045,00	1,91	1,92
8	Program Pengendalian Dan Pemanfaatan Ruang	114.585.000,00	103.905.000,00	0,06	0,06
9	Program Rehabilitasi/ Pemeliharaan Jalan Dan Jembatan	2.540.530.725,00	2.535.059.059,00	1,44	1,44
10	Program Peningkatan Sarana Dan Prasarana Olahraga	856.147.540,00	850.110.540,00	0,48	0,49
11	Program Peningkatan Sarana Dan Prasarana Kebinamargaan	641.180.000,00	639.381.835,00	0,36	0,36
12	Program Pengembangan Dan Pengelolaan Jaringan Irigasi, Rawa Dan Jaringan Pengairan Lainnya	15.645.553.590,00	15.492.419.987,00	8,80	8,86

13	Program Penyediaan Dan Pengelolaan Air Baku	0	Rp. 0	0	0
14	Program Pengendalian Banjir	1.549.129.000,00	1.548.963.000,00	0,88	0,88
15	Program Pengelolaan Ruang Terbuka Hijau (RTH)	944.234.680,00	930.009.680,00	0,53	0,53
16	Program Pengelolaan Area Pemakaman	359.000.000,00	245.753.000,00	0,14	0,20
17	Program Pemberdayaan Komunitas Permukiman	865.621.590,00	812.640.590,00	0,46	0,48
18	Program Pengaturan Jasa Konstruksi	223.298.500,00	215.600.500,00	0,12	0,13
19	Program Peningkatan Sarana Dan Prasarana Aparatur Daerah	11.590.604.735,00	10.850.467.596,00	6,16	6,16
20	Program Perencanaan Tata Ruang	495.980.000,00	455.577.295,00	0,26	0,28
TOTAL		176.059.463.343,06	Rp 173.347.366.224,00	98,46	99,53

Sumber : Dinas Pekerjaan Umum Dan Penataan Ruang tahun 2017

1.1.1. Realisasi Program/ Kegiatan yang tidak memenuhi target kinerja hasil/
keluaran yang direncanakan;

Tabel 2.3
Realiasi Program/ Kegiatan yang tidak memenuhi target Kinerja Hasil/
Keluaran yang direncanakan

No	Program	Indikator Program	Sat	Target Kinerja	Realisasi Target Kinerja	Capaian Kinerja (%)
1	Pembangunan Jalan dan Jembatan	Persentase Panjang Jalan Kabupaten Dalam Kondisi Baik	%	96,91	91,41	94,32
		Persentase Jembatan kabupaten Dalam Kondisi Baik	%	57,25	56,28	98,31
2	Rehabilitasi/ Pemeliharaan Jalan dan Jembatan	Persentase Panjang Jalan Kabupaten Dalam Kondisi Baik	%	96,91	91,41	94,32
		Persentase Jembatan kabupaten Dalam Kondisi Baik	%	57,25	56,28	98,31
3	Pengembangan dan Pengelolaan Jaringan Irigasi, rawa dan Jaringan Pengairan Lainnya	Cakupan Pelayanan Irigasi	Ha	8.339	8.309	99,64
4	Pengendalian Banjir	Cakupan Wilayah Daerah Aliran Sungai (DAS) dan Daerah Banjir Yang dikendalikan	M	1.800	756	42,00
5	Pengembangan dan Pengelolaan Jaringan Irigasi, rawa dan Jaringan Pengairan Lainnya	Rumah Tangga Penggunan Air Bersih di Pedesaan	RT	50.174	48.360	96,38

6	Lingkungan Sehat Perumahan	Rumah Tangga Bersanitasi	RT	80	26	32,5
7	Pemberdayaan Komunitas Permukiman	Jumlah Kegiatan Pendampingan Program Nasional Pemberdayaan Masyarakat	Paket	3	1	33,33
8	Peningkatan Sarana dan Prasarana Olahraga	Jumlah Sarana dan Prasarana Olah Raga Yang tersedia	Unit	3	2	66,67
9	Peningkatan Sarana dan Prasarana Aparatur daerah	Persentase Penertiban IMB sesuai arahan RTRW	%	81,95	74,71	91,17
10	Pelaksanaan Penataan Ruang	Ketersediaan Dokumen Perencanaan Tata Ruang Yang Sesuai Dengan Arahan RTRW	Dok.	3	1	33,33
11	Pengelolaan Ruang terbuka Hijau	Luas Wilayah Ber HPL/HGB	Ha	0,70	0,50	71,43
12	Pengelolaan Atea pemakaman	Cakupan Ketersediaan Lahan Pemakaman Umum di Desa/ Kelurahan	Lokasi	15	2	13,33

Sumber : Laporan Kinerja (LKJ)

- Indikator Kinerja Persentase Panjang Jalan Kabupaten dalam kondisi baik pada Tahun 2017 ditargetkan sebesar 57,25 % sedangkan realisasi yang diperoleh pada tahun tersebut dibawah dari targert yang telah ditetapkan yaitu sebesar 56,28 %, sehingga capaian yang diperoleh sebesar 98,31 %. Realisasi 2017 banding Renstra sebesar 67,44% ini diperoleh dari Persentase rata-rata hasil realisasi pencapaian selama empat tahun renstra dibandingkan Target akhir Renstra.

- Indikator Kinerja Persentase Jembatan Kabupaten dalam kondisi baik pada Tahun 2017 ditargetkan sebesar 96,91 % sedangkan realisasi yang diperoleh pada tahun tersebut dibawah dari targert yang telah ditetapkan yaitu sebesar 91,41 %, sehingga capaian yang diperoleh sebesar 94,32 %. Realisasi 2017 banding Renstra sebesar 92,99 % ini diperoleh dari Persentase rata-rata hasil realisasi pencapaian selama empat tahun renstra dibandingkan Target akhir Renstra.
- Indikator Kinerja Cakupan pelayanan irigasi pada Tahun 2017 ditargetkan sebesar 8.339 Ha sedangkan realisasi yang diperoleh pada tahun tersebut dibawah dari targert yang telah ditetapkan yaitu sebesar 8.309 Ha sehingga capaian yang diperoleh sebesar 99,64 %. Realisasi 2017 banding Renstra sebesar 62,47 % ini diperoleh dari Persentase rata-rata hasil realisasi pencapaian selama empat tahun renstra dibandingkan Target akhir Renstra.
- Indikator Kinerja Cakupan wilayah daerah aliran sungai (DAS) dan daerah banjir yang dikendalikan pada Tahun 2017 ditargetkan sebesar 1.800 M sedangkan realisasi yang diperoleh pada tahun tersebut dibawah dari targert yang telah ditetapkan yaitu sebesar 756 M, sehingga capaian yang diperoleh sebesar 42,00 %. Realisasi 2017 banding Renstra sebesar 56,48 % ini diperoleh dari Persentase rata-rata hasil realisasi pencapaian selama empat tahun renstra dibandingkan Target akhir Renstra.
- Indikator Kinerja Rumah Tangga pengguna air bersih di pedesaan pada Tahun 2017 ditargetkan sebesar 50.174 RT sedangkan realisasi yang diperoleh pada tahun tersebut dibawah dari targert yang telah ditetapkan yaitu sebesar 48.360 RT, sehingga capaian yang diperoleh sebesar 96,38 %. Realisasi 2017 banding Renstra sebesar 95,83 % ini diperoleh dari Persentase realisasi pada Tahun 2017 dibandingkan Target akhir Renstra tanpa memperhitungkan Realisasi tahun pertama sampai tahun ketiga dari Renstra disebabkan karena pencapaian kinerja pada tahun tersebut merupakan kinerja dari Instansi sebelum adanya perubahan kelembagaan.
- Indikator Kinerja Rumah Tangga Bersanitasi pada Tahun 2017 ditargetkan sebesar 80 RT sedangkan realisasi yang diperoleh pada tahun tersebut dibawah

dari target yang telah ditetapkan yaitu sebesar 26 RT, sehingga capaian yang diperoleh sebesar 32,25 %. Realisasi 2017 banding Renstra sebesar 6,19 % ini diperoleh dari Persentase realisasi kinerja pada Tahun 2017 dibandingkan Target akhir Renstra tanpa memperhitungkan Realisasi tahun pertama sampai tahun ketiga dari Renstra disebabkan karena pencapaian kinerja pada tahun tersebut merupakan kinerja dari Instansi sebelum adanya perubahan kelembagaan.

- Indikator Kinerja Jumlah Kegiatan Pendampingan Program Nasional Pemberdayaan Masyarakat pada Tahun 2017 ditargetkan sebesar 3 Paket sedangkan realisasi yang diperoleh pada tahun tersebut dibawah dari target yang telah ditetapkan yaitu sebesar 1 Paket, sehingga capaian yang diperoleh sebesar 33,33 %. Realisasi 2017 banding Renstra sebesar 6,67 % ini diperoleh dari Persentase realisasi kinerja pada Tahun 2017 dibandingkan Target akhir Renstra tanpa memperhitungkan Realisasi tahun pertama sampai tahun ketiga dari Renstra disebabkan karena pencapaian kinerja pada tahun tersebut merupakan kinerja dari Instansi sebelum adanya perubahan kelembagaan.
- Indikator Kinerja Jumlah sarana dan prasarana olahraga yang tersedia pada Tahun 2017 ditargetkan sebesar 3 Unit sedangkan realisasi yang diperoleh pada tahun tersebut dibawah dari target yang telah ditetapkan yaitu sebesar 2 Unit, sehingga capaian yang diperoleh sebesar 66,67%. Realisasi 2017 banding Renstra sebesar 15,38 % ini diperoleh dari Persentase realisasi pada Tahun 2017 dibandingkan Target akhir Renstra tanpa memperhitungkan Realisasi tahun pertama sampai tahun ketiga dari Renstra disebabkan karena pencapaian kinerja pada tahun tersebut merupakan kinerja dari Instansi sebelum adanya perubahan kelembagaan.
- Indikator Kinerja Persentase penertiban IMB sesuai arahan RTRW pada Tahun 2017 ditargetkan sebesar 81,95 % sedangkan realisasi yang diperoleh pada tahun tersebut dibawah dari target yang telah ditetapkan yaitu sebesar 74,71 %, sehingga capaian yang diperoleh sebesar 91,17 %. Realisasi 2017 banding Renstra sebesar 88,36 % ini diperoleh dari Persentase realisasi kinerja pada Tahun 2017 dibandingkan Target akhir Renstra tanpa memperhitungkan Realisasi tahun pertama sampai tahun ketiga dari Renstra disebabkan karena

pencapaian kinerja pada tahun tersebut merupakan kinerja dari Instansi sebelum adanya perubahan kelembagaan.

- Indikator Kinerja Ketersediaan Dokumen Perencanaan Tata Ruang yang sesuai dengan arahan RTRW pada Tahun 2017 ditargetkan sebesar 3 Dokumen sedangkan realisasi yang diperoleh pada tahun tersebut dibawah dari targert yang telah ditetapkan yaitu sebesar 1 Dokumen, sehingga capaian yang diperoleh sebesar 33,33 %. Realisasi 2017 banding Renstra sebesar 9,09 % ini diperoleh dari Persentase realisasi kinerja pada Tahun 2017 dibandingkan Target akhir Renstra tanpa memperhitungkan Realisasi tahun pertama sampai tahun ketiga dari Renstra disebabkan karena pencapaian kinerja pada tahun tersebut merupakan kinerja dari Instansi sebelum adanya perubahan kelembagaan.
- Indikator Kinerja Luas wilayah ber HPL/ HGB pada Tahun 2017 ditargetkan sebesar 0,70 Ha sedangkan realisasi yang diperoleh pada tahun tersebut dibawah dari targert yang telah ditetapkan yaitu sebesar 0,50 Ha, sehingga capaian yang diperoleh sebesar 71,43 %. Realisasi 2017 banding Renstra sebesar 16,67 % ini diperoleh dari Persentase realisasi pada Tahun 2017 dibandingkan Target akhir Renstra tanpa memperhitungkan Realisasi tahun pertama sampai tahun ketiga dari Renstra disebabkan karena pencapaian kinerja pada tahun tersebut merupakan kinerja dari Instansi sebelum adanya perubahan kelembagaan.
- Indikator kinerja Cakupan ketersediaan lahan pemakaman umum di desa/Kelurahan pada tahun 2017 ditargetkan sebesar 15 Lokasi, sedangkan realisasi dibawah dari target yang telah ditetapkan yaitu 2 Lokasi sehingga capaian yang diperoleh sebesar 13,33 %. Realisasi 2017 banding Renstra sebesar 82,60 %, ini diperoleh dari Persentase rata-rata realisasi kinerja sampai Tahun 2017 dibandingkan kondisi target kinerja jangka menengah (Renstra). Pencapaian kinerja yang tinggi disebabkan karena adanya dukungan Pemerintah Desa yang berinisiatif melaksanakan pembebasan lahan pemakaman dibeberapa desa.

1.1.2. Realisasi Program/ Kegiatan yang telah memenuhi target kinerja hasil/ keluaran yang direncanakan;

Tabel 2.4
Realisasi Program/ Kegiatan yang telah memenuhi target
kinerja hasil/ keluaran yang direncanakan

No	Program	Indikator Program	Sat	Target Kinerja	Realisasi Target Kinerja	Capaian Kinerja (%)
1	Lingkungan Sehat Perumahan	Luas Permukiman yang tertata	Ha	10	10	100

Sumber : Laporan Kinerja (LKJ)

- Indikator Kinerja Luas permukiman yang tertata pada Tahun 2017 ditargetkan sebesar 10 Ha sedangkan realisasi yang diperoleh pada tahun tersebut sesuai dengan target yang telah ditetapkan yaitu sebesar 10 Ha, sehingga capaian yang diperoleh sebesar 100 %. Realisasi 2017 banding Renstra sebesar 10 % ini diperoleh dari Persentase realisasi kinerja pada Tahun 2017 dibandingkan Target akhir Renstra tanpa memperhitungkan Realisasi tahun pertama sampai tahun ketiga dari Renstra disebabkan karena pencapaian kinerja pada tahun tersebut merupakan kinerja dari Instansi sebelum adanya perubahan kelembagaan.

Dalam Renstra Dinas Pekerjaan Umum dan Penataan Ruang 2013-2018 telah ditetapkan luas permukiman yang tertata mencapai 10 Ha per tahunnya di Tahun 2017, maka dimana untuk mencapai target tersebut terdapat 2 kegiatan yang mendukung yaitu pembangunan trotoar seluas 1140 M² dengan anggaran Rp. 1.090.631.210 dan pembangunan dan pemeliharaan Drainase sepanjang 2.922 Meter dengan alokasi anggaran sebesar Rp. 2.016.639.925. untuk kegiatan pembangunan trotoar direncanakan tiga paket pekerjaan yaitu pembangunan trotoar jl. Garuda, Trotoar Jl. A. Mandasini dan trotoar Jl. Basuki Rahmat, dan dapat direalisasikan secara keseluruhan atau 100%.

Sedangkan untuk pembangunan drainase direncanakan 7 paket pekerjaan dengan total panjang 2.922 Km dan pada akhir tahun dapat diselesaikan secara keseluruhan dengan realisasi panjang mencapai 3.882 Km.

Hal ini memberikan gambaran bahwa target luas permukiman tertata pada akhir Tahun 2017 dapat dicapai 100 %.

1.1.3. Realisasi Program/ Kegiatan yang melebihi target kinerja hasil/ keluaran yang direncanakan;

Tabel 2.5
Realisasi Program/ Kegiatan yang melebihi target kinerja
hasil/ keluaran yang direncanakan

No	Program	Indikator Program	Sat	Target Kinerja	Realisasi Target Kinerja	Capaian Kinerja (%)
1	Peningkatan Sarana dan Prasarana Aparatur daerah	Jumlah Sarana dan Prasarana Pemerintah Daerah kabupaten Sinjai yang Tersedia	Unit	12	20	166,67
2	Pengelolaan Ruang terbuka Hijau	Luas Ruang Terbuka Hijau Ner-HPL/HGB	Ha	0,60	1,04	173

Sumber : Laporan Kinerja (LKJ)

- Indikator Kinerja Jumlah Sarana dan Prasarana Pemerintah Daerah Kabupaten Sinjai yang tersedia pada Tahun 2017 ditargetkan sebesar 12 Unit sedangkan realisasi yang diperoleh pada tahun tersebut diatas dari targert yang telah ditetapkan yaitu sebesar 20 Unit, sehingga capaian yang diperoleh sebesar

166,67%. Realisasi 2017 banding Renstra sebesar 34,48 % ini diperoleh dari Persentase realisasi kinerja pada Tahun 2017 dibandingkan Target akhir Renstra tanpa memperhitungkan Realisasi tahun pertama sampai tahun ketiga dari Renstra disebabkan karena pencapaian kinerja pada tahun tersebut merupakan kinerja dari Instansi sebelum adanya perubahan kelembagaan.

Jumlah sarana dan prasarana pemerintah daerah Kabupaten Sinjai yang tersedia dengan target dari 12 Unit dan terealisasi sebanyak 20 Unit.dengan 4 Kegiatan yaitu Rehabilitasi Sedang/ Berat Gedung Kantor, Pembangunan Gedung Kantor (DAU), Pembangunan Tribun Kecamatan, Pembangunan Tempat Ibadah, dan Pembangunan Gedung Kantor (DAU), untuk Kegiatan Rehabilitasi sedang/ berat gedung kantor terdiri 7 gedung yang dilakukan rehabilitasi baik sedang/ berat yaitu Rehabilitasi Tribun Lapangan Sinjai Bersatu (Lanjutan), Rehabilitasi Rumah Jabatan Bupati, Rehabilitasi Kantor Camat Sinjai Tengah, Rehabilitasi Aula Kantor KPU Kabupaten Sinjai, Rehabilitasi Gedung PUPR (Gedung Workshop), Rehabilitasi Kantor Dinas Perhubungan, dan Rehabilitasi Kantor Dinas Koperasi dan UKM, untuk Kegiatan Pembangunan Gedung Kantor (DAU) terdiri dari 10 unit yaitu Penataan Pelataran Kantor Gabungan Dinas-Dinas, Penataan Halaman Dinas PUPR Kabupaten Sinjai, Pembangunan Kantor BPM, Pembangunan Pagar Bakominfo, Pembangunan Gedung Pemuda, Pembangunan Gedung Kantor Inspektorat, Pagar dan Penimbungan Aset Tanah Pemda di Jl.Perintis Kemerdekaan VI, Pembangunan Gedung BPKAD Kabupaten Sinjai, serta Pembangunan Pagar Kantor BAPPEDA, Untuk Kegiatan Tribun Kecamatan terdiri dari 1 Unit yaitu Pembangunan Tribun ibu kota Kecamatan Sinjai Borong, dan Kegiatan Pembangunan Tempat Ibadah yaitu pada Kegiatan Pemasangan Atap Enamel Motif pada Dome Kuba Utama.

- Indikator Kinerja Luas wilayah ber HPL/ HGB pada Tahun 2017 ditargetkan sebesar 0,70 Ha sedangkan realisasi yang diperoleh pada tahun tersebut dibawah dari targert yang telah ditetapkan yaitu sebesar 0,50 Ha, sehingga capaian yang diperoleh sebesar 71,43 %. Realisasi 2017 banding Renstra sebesar 16,67 % ini diperoleh dari Persentase realisasi pada Tahun 2017

dibandingkan Target akhir Renstra tanpa memperhitungkan Realisasi tahun pertama sampai tahun ketiga dari Renstra disebabkan karena pencapaian kinerja pada tahun tersebut merupakan kinerja dari Instansi sebelum adanya perubahan kelembagaan.

1.1.4. Faktor-faktor penyebab tidak tercapainya, terpenuhinya atau melebihi target kinerja program/ kegiatan;\

Faktor-faktor penyebab tidak tercapainya, terpenuhinya atau melebihinya target kinerja program/ kegiatan berdasarkan indicator sasaran adalah :

1. Persentase panjang jalan kabupaten dalam kondisi baik

✚ Pelaksanaan kegiatan peningkatan jalan secara umum telah terlaksana dengan baik sesuai dengan juknis dan pembiayaan yang telah ditetapkan dalam DPA Dinas Pekerjaan Umum dan Penataan Ruang T.A 2017 meskipun ada beberapa kendala yang dihadapi oleh pihak penyedia maupun pengguna jasa selama pelaksanaan di lapangan, antara lain:

- Lingkungan Sosial
- Kesiapan Lahan
- Perubahan Desain
- Waktu dan Kontrol
- Material dan Pekerja
- Kondisi Fisik Geografis, dan
- Kondisi existing utilitas jalan

2. Persentase jembatan kabupaten dalam kondisi baik

✚ Pelaksanaan kegiatan pembangunan jembatan secara umum telah terlaksana dengan baik sesuai dengan juknis dan pembayaran yang telah ditetapkan dalam DPA Dinas Pekerjaan Umum dan Penataan Ruang TA 2017 meskipun ada beberapa kendala yang dihadapi oleh pihak penyedia maupun pengguna jasa selama pelaksanaan di lapangan, antara lain:

- Lingkungan Sosial;
- Kesiapan Lahan;
- Perubahan Desain;

- Waktu dan Kontrol;
- Material dan Pekerjaan;
- Kondisi Fisik Geografis.

3. Cakupan Pelayanan Irigasi

- ✚ Permasalahan selama ini pada irigasi adalah tingginya tingkat kehilangan air pada saluran irigasi hal ini diakibatkan oleh masih banyaknya saluran irigasi yang masih berupa saluran tanah, lantai saluran dan dinding yang bocor, saluran terputus akibat bencana longsor yang kesemuanya itu berpengaruh pada tingkat cakupan pelayanan irigasi;

4. Cakupan wilayah daerah aliran sungai (DAS) dan Daerah banjir yang dikendalikan

- ✚ Penurunan kinerja disebabkan dimana realisasi jauh dari target yang ada diakibatkan oleh identifikasi masalah dan perencanaan yang tidak maksimal;

5. Rumah tangga pengguna air bersih di pedesaan

- ✚ Lokasi pembuatan sumur bor telah ditentukan oleh masyarakat tanpa didahului dengan penyelidikan air tanah. Penyelidikan yang dimaksud merupakan salah satu usaha untuk mengetahui kondisi geografis bawah permukaan serta untuk memberikan informasi titik bor yang sesuai bagi pelaksanaan pekerjaan pengeboran air tanah.

Salah satu metode penyelidikan air tanah untuk memperoleh data yang diperlukan terutama untuk merencanakan satu sumur bor dalam adalah menggunakan pengukuran golistrik. Pengukuran geolistrik selanjutnya akan memberikan data sifat fisik yang meliputi kedalaman nilai tahanan jenis batuan. Hasil dari pengukuran geolistrik kemudian diinterpretasi dan dikorelasikan dengan keadaan geologi setempat untuk memperoleh kedudukan dan posisi kedalaman pemboran yang akan direncanakan.

Jadi disimpulkan penyebab kegagalan dalam pelaksanaan pekerjaan :

- a. pengukuran geolistrik tidak masuk dalam perencanaan program;

- b. biaya pengukuran geolistrik bilamana dimasukkan dalam perencanaan akan melampaui standar biaya umum kabupaten;
 - c. petugas geolistrik tidak bersedia melakukan pengukuran geolistrik pada musim hujan, sehingga terlambat dilaksanakan;
 - d. setelah dilakukan pengukuran geolistrik, lokasi yang ditunjuk oleh masyarakat diprediksi tidak ada mata air sampai kedalaman 100 meter, sehingga lokasi dipindahkan; dan
 - e. sulit diprediksi lama waktu pengeboran karena sangat tergantung kekerasan pada lapisan batuan yang ada.
6. Rumah tangga bersanitasi
- ✚ masih tingginya jumlah rumah tangga yang tidak memiliki jamban dan masih BABs;
 - ✚ pada umumnya masyarakat yang masih BABs diakibatkan karena ketersediaan air bersih yang terbatas dan selebihnya diakibatkan ketidakmampuan dalam membuat jamban; dan
 - ✚ sebagian masyarakat masih memiliki BAB disekitar sumber mata air dari pada memanfaatkan MCK umum yang telah dibangun tapi tidak memiliki air.
7. Luas permukiman yang tertata
- ✚ capaian program didukung oleh alokasi anggaran yang cukup sehingga program atau kegiatan yang telah direncanakan dapat direalisasikan sebagaimana diharapkan;
 - ✚ adanya penambahan alokasi anggaran pada APBD-P Tahun 2017;
 - ✚ sistem drainase yang ada belum mampu menyelesaikan permasalahan-permasalahan yang sering terjadi pada saat musim hujan;
 - ✚ kondisi drainase yang telah mengalami kerusakan pada dinding drainase; dan
 - ✚ tingginya sedimen yang terdapat pada saluran drainase.

8. Jumlah kegiatan pendampingan program nasional pemberdayaan masyarakat
 - ✚ belum adanya regulasi yang mengatur dana sharing yang bersumber dari ADD, sehingga pemerintah desa masih ragu untuk mengalokasikan dana Sharing kegiatan PAMSIMAS;
 - ✚ sebahagian masyarakat menuntut adanya kepastian bahwa program PAMSIMAS ini pasti berhasil baru bersedia untuk berkontribusi dalam bentuk tenaga kerja;
 - ✚ terjadinya perubahan JUKNIS khususnya yang mengatur masalah PPn dan PPh, dimana sebelumnya secara tegas mengatur bahwa tidak dipungut PPn dan PPh menjadi tidak jelas dan menjadi bahan perdebatan di pemerintah kabupaten
 - ✚ perlunya adanya kepastian apakah program PNPM PISEW tetap berlanjut atau tidak, sebelum penyusunan program kegiatan pada tahun berikutnya; dan
 - ✚ DIPA program PNPM PISEW tidak ada untuk tahun 2017;
9. Jumlah sarana dan prasarana pemerintah daerah kabupaten sinjai yang tersedia
 - ✚ target kinerja tidak tercapai karena kendala teknis di lapangan, material yang didatangkan oleh pihak penyedia tidak melalui proses pengecatan seperti yang telah disyaratkan dalam surat perjanjian/ kontrak. Material yang ditolak oleh pihak konsultan pengawas harus dikirim ke Surabaya untuk diproses ulang pengecatannya;
 - ✚ nilai pekerjaan yang dikontrakkan tidak seluruhnya menggunakan biaya yang telah dianggarkan di DPA sehingga terdapat selisih/ sisa biaya kegiatan;
 - ✚ terdapat honorarium pelaksana kegiatan yang tidak tercairkan karena kesalahan peng-inputan nama di dalam SK Kegiatan;
 - ✚ pihak penyedia jasa/ konsultan pengawas pekerjaan pengawasan teknis pembangunan pagar kantor BAPPEDA yang tidak mengajukan permintaan pembayaran atas pekerjaan yang telah dilaksanakan;

- ✚ kelebihan pembayaran honorarium pelaksana kegiatan akibat staf administrasi kegiatan yang kurang teliti dalam melakukan permintaan pembayaran; dan
- ✚ proses pelaksanaan kegiatan dapat berjalan dengan baik karena dukungan pemerintah setempat serta lokasi pekerjaan yang cukup aman dan kondusif.

10. Jumlah sarana dan prasarana olah raga yang tersedia

- ✚ Secara umum, pelaksanaan kegiatan peningkatan sarana dan prasarana olahraga telah berjalan dengan baik. Adapun kesalahan-kesalahan administrasi pekerjaan yang terjadi adalah akibat dari control administrasi yang kurang dari pihak pejabat pembuat komitmen. Sedangkan dari pihak penyedia jasa sendiri, penyebab-penyebab penurunan kinerja yang sering ditemui adalah kecenderungan menunda-nunda pencairan hingga batas akhir pencairan. Hal ini sangat berpengaruh pada menurunnya tingkat ketelitian pihak keuangan saat proses pencairan akibat banyak berkas pencairan yang harus diproses tidak sebanding dengan sisa waktu yang digunakan untuk proses pencairan itu sendiri.

11. Persentase penertiban IMB sesuai arahan RTRW

- ✚ Peningkatan pencapaian kinerja Tahun 2017 masih dibawah target yang ditetapkan hal ini disebabkan karena kegiatan pemerintah daerah sudah tidak lagi melakukan kegiatan pelayanan langsung pengurusan IMB ke masyarakat.

12. Ketersediaan dokumen perencanaan tata ruang yang sesuai dengan arahan RTRW

- ✚ adanya pengurangan penganggaran kegiatan sehingga jumlah kegiatan yang terkait kesesuaian RTRW hanya 1 (satu); dan
- ✚ penyusunan dokumen perencanaan belum dilakukan secara hirarki dan sistematis;

13. Luas wilayah ber HPL/ HGB

- ✚ penyusunan target rencana kinerja sesuai dengan target rencana strategis Dinas;
- ✚ penganggaran kegiatan sesuai dengan rencana kinerja Dinas.

14. Luas ruang terbuka hijau ber –HPL/HGB

- ✚ Penyusunan target rencana kinerja sesuai dengan target rencana strategis dinas;

15. Cakupan keteresedian lahan pemakaman umum di desa/ kelurahan

- ✚ pencarian/ penentuan lokasi pembebasan lahan sebaiknya dilaksanakan pada triwulan pertama;
- ✚ sebelum dilaksanakan kegiatan pembebasan lahan sebaiknya melakukan musyawarah harga secara parsial; dan
- ✚ mempercepat penaksiran nilai bangunan dan tanaman.

1.1.5. Implikasi yang timbul terhadap target capaian program RENSTRA Perangkat Daerah;

Dikarenakan terdapat beberapa program kegiatan yang hingga awal tahun anggaran 2018 tidak didukung oleh tersedianya anggaran yang memadai sehingga target capaian kegiatan tidak mencapai 100% dari yang direncanakan sehingga berimplikasi terhadap tidak tercapainya target capaian RENSTRA SKPD 2013-2018 di tahun keempat pelaksanaan RENSTRA Dinas Pekerjaan Umum dan Penataan Ruang. Dengan tidak tercapainya target capaian RENSTRA SKPD 2013-2018 sesuai yang direncanakan di tahun keempat pelaksanaan sehingga berdampak dalam penentuan target capaian pada penyusunan RENSTRA Dinas Pekerjaan Umum dan Penataan Ruang Tahun 2018-2023.

1.1.6. Kebijakan/ Tindakan perencanaan dan penganggaran yang perlu diambil untuk mengatasi faktor-faktor penyebab tersebut.

1. Persentase panjang jalan kabupaten dalam kondisi baik

- ✚ melakukan sosialisasi dengan masyarakat setempat mengenai rencana peningkatan jalan yang akan dilaksanakan;

- menekankan kepada pihak konsultan perencana untuk lebih detail dan teliti dalam penyusunan DED peningkatan jalan dengan menyusun DED yang sesuai kondisi existing lahan di lapangan;
 - menekankan kepada konsultan supervisi untuk lebih ketat dalam pengawasan pekerjaan di lapangan agar biaya, volume dan kondisi fisik yang terbangun di lapangan sesuai dengan volume, biaya dan gambar yang telah direncanakan; dan
 - perlu adanya kegiatan pengendalian mutu dari pihak pengguna jasa dalam hal ini SKPD agar kualitas dan kuantitas pekerjaan sesuai dengan rencana pekerjaan.
2. Persentase jembatan kabupaten dalam kondisi baik
- melakukan sosialisasi dengan masyarakat setempat mengenai rencana pembangunan jembatan yang akan dilaksanakan;
 - menekankan kepada pihak konsultan perencanaan untuk lebih detail dan teliti dalam penyusunan DED pembangunan jembatan dengan menyusun DED yang sesuai kondisi existing lahan di lapangan;
 - menekankan kepada konsultan supervisi untuk lebih ketat dalam pengawasan pekerjaan di lapangan agar biaya, volume dan kondisi fisik yang terbangun di lapangan sesuai dengan volume, biaya dan gambaran yang telah direncanakan;
 - perlu adanya kegiatan pengendalian mutu dari pihak pengguna jasa dalam hal ini SKPD agar kualitas dan kualitas pekerjaan sesuai dengan rencana pekerjaan; dan
 - perlu adanya perhatian pemerintah untuk menganggarkan dana yang lebih untuk pelaksanaan pembangunan/ peningkatan jembatan pada ruas-ruas jalan kabupaten yang ada di Kabupaten Sinjai.
3. Cakupan pelayanan irigasi
- mempersiapkan perencanaan yang matang; dan
 - mengidentifikasi pekerjaan yang betul-betul prioritas.

4. Cakupan wilayah daerah aliran sungai (DAS) dan Daerah banjir yang dikendalikan
 - ❑ Langkah-langkah yang akan dilakukan untuk memenuhi target kinerja yang telah ditetapkan untuk tahun kedepannya adalah dengan membuat perencanaan yang matang sesuai dengan target yang telah ditentukan.
5. Rumah tangga penggunaan air bersih di pedesaan
 - ❑ perlu adanya survey kebutuhan air minum bagi masyarakat termasuk ketersediaan sumber- sumber air bersih yang dapat dikelola dan dikembangkan untuk memenuhi kebutuhan air minum yang layak dan aman bagi masyarakat;
 - ❑ perlu adanya pengukuran geolistrik bagi daerah/ lokasi yang hanya mengandalkan sumur bor dalam sebagai satu-satunya alternatif dalam pemenuhan kebutuhan air minum bagi masyarakat; dan
 - ❑ untuk kegiatan pembuatan sumur bor dalam hendaknya dilaksanakan diawal tahun untuk mengantisipasi lamanya waktu pengeboran, sehingga pengukuran geolistrik sudah harus dilaksanakan pada tahun sebelumnya.
6. Rumah tangga bersanitasi
 - ❑ melakukan survey untuk mendata kembali berapa jumlah rumah tangga yang tidak bersanitasi dan sumber-sumber mata air yang dapat dimanfaatkan oleh masyarakat;
 - ❑ memprioritaskan rumah tangga yang tidak bersanitasi namun terdapat sumber air bersih untuk mendapatkan bantuan pembangunan jamban;
 - ❑ membangun MCK Umum pada tempat-tempat yang telah dimanfaatkan oleh masyarakat sebagai sumur umum;
 - ❑ mengoptimalkan kembali fungsi system penyediaan air bersih/ air minum yang telah dibangun; dan
 - ❑ membangun system penyediaan air minum/ air bersih, sehingga masyarakat dapat terpenuhi kebutuhan air bersih sehingga tidak perlu lagi BABs.

7. Luas permukiman yang tertata

- 🍁 melakukan survey kondisi drainase dan trotoar sebagai acuan dalam penyusunan program/ kegiatan;
- 🍁 melakukan perbaikan pada system drainase yang ada sehingga dapat meminimalkan permasalahan-permasalahan yang sering terjadi pada saat musim hujan;
- 🍁 pembangunan trotoar yang direncanakan hanya pada ruas-ruas jalan yang memiliki drainase yang dinilai telah berfungsi dengan baik dan tidak akan dilakukan peningkatan kapasitas drainase dalam kurung waktu tertentu; dan
- 🍁 melakukan pemeliharaan dan perbaikan pada kondisi drainase dan trotoar yang telah terbangun secara berkelanjutan.

8. Jumlah kegiatan pendampingan program nasional pemberdayaan masyarakat

- 🍁 melakukan evaluasi terhadap pelaksanaan kegiatan PAMSIMAS Tahun 2017 sehingga masalah-masalah yang muncul dalam pelaksanaan dapat diminimalkan;
- 🍁 melakukan asistensi perencanaan yang dibuat oleh masyarakat dalam bentuk rencanan kegiatan masyarakat;
- 🍁 memantapkan rencana pelatihan bagi kelompok keswadayaan masyarakat (KKM), satuan pelaksanaan (Satlak) dan tim pengadaan baik dari segi kualitas maupun dari segi kuantitas pelatihan yang diberikan;
- 🍁 untuk program pendampingan atau sejenisnya perlu adanya kepastian apakah pemerintah daerah mendapatkan alokasi program tersebut dari pemerintah pusat sebelum penyusunan program pada tahun berikutnya; dan
- 🍁 pengalokasian anggaran kegiatan pendampingan atau sejenisnya akan dilakukan pada APBD- Perubahan, bilamana kepastian yang dimaksud baru diperoleh pada tahun berjalan.

9. Jumlah sarana dan prasarana pemerintah daerah kabupaten sinjai yang tersedia
 - mempercepat proses untuk memulai kegiatan sehingga ada cukup waktu untuk mengantisipasi kendala-kendala teknis pada proses kontruksi fisik pekerjaan;
 - melakukan survey harga material/ bahan dengan cermat sehingga dapat diperoleh harga satuan pekerjaan yang standar;
 - memperhatikan target/ jadwal pelaksanaan kegiatan dengan baik sehingga target kinerja dapat tercapai sesuai dengan yang diharapkan;
 - mempercepat waktu untuk memulai pelaksanaan pekerjaan sehingga masih ada cukup waktu apabila dalam proses pelaksanaan konstruksi fisik terdapat kendala-kendala administrasi maupun kendala teknis;
 - melakukan pendampingan/ pembinaan yang intensif terhadap personil/ staf dalam melaksanakan pekerjaan sehingga dapat bekerja mandiri sesegera mungkin;
 - meminta konsultan perencanaan untuk meningkatkan kualitas desain/ perencanaannya dengan memaksimalkan proses survey lapangan dan asisten desai/ perencanaan kepada penerima manfaat;
 - menekankan pihak konsultan pengawas untuk meningkatkan kualitas pengawasan terhadap pekerjaan yang dilaksanakan sehingga kualitas dan kuantitas pekerjaan yang dihasilkan dapat sesuai dengan yang diharapkan;
 - meminta konsultan perencanaan untuk meningkatkan kualitas desain/ perencanaannya dengan memaksimalkan proses survey lapangan dan asistensi desain/ perencanaan kepada penerima manfaat;
 - menyiapkan dukungan staf administrasi/ teknis yang lebih baik untuk menjamin kelancaran pelaksanaan kegiatan;
 - menekankan pihak konsultan pengawas untuk meningkatkan kualitas pengawasan terhadap pekerjaan yang dilaksanakan sehingga kualitas dan kuantitas pekerjaan yang dihasilkan dapat sesuai dengan yang diharapkan;

- melakukan koordinasi dengan pihak pemerintah setempat untuk mendapatkan gambaran lokasi pekerjaan yang jelas sekaligus untuk mensosialisasikan rencana kegiatan pembangunan;
 - menekankan kepada pihak perencana untuk meningkatkan kualitas desai/ perencanaanya dengan melaksanakan survey lapangan dengan baik; dan
 - menekankan kepada pihak konsultan pengawas untuk memperbaiki kualitas pengawasan sehingga hasil pekerjaan dapat sesuai dengan dokumen perencanaan teknis yang telah disusun.
10. Jumlah sarana dan prasarana olah raga yang tersedia
- memperhatikan target/ jadwal pelaksanaan kegiatan dengan baik sehingga target kinerja dapat tercapai sesuai dengan yang diharapkan;
 - mempercepat waktu untuk memulai pelaksanaan pekerjaan sehingga masih ada cukup waktu apabila dalam proses pelaksanaan konstruksi fisik terdapat kendala-kendala administrasi maupun kendala teknis; dan
 - melakukan pendampingan/ pembinaan yang intensif terhadap personil/ staf dalam melaksanakan pekerjaan sehingga dapat bekerja mandiri sesegera mungkin.
11. Persentase penertiban IMB sesuai arahan RTRW
- melakukan sosialisasi untuk meningkatkan kesadaran masyarakat dalam pelaksanaan pembangunan;
 - kejelasan persyarakat teknis dan administrasi pelayanan; dan
 - prosedur pelayanan tidak berbelit-belit, mudah dipahami dan mudah dilaksanakan.
12. Ketersediaan dokumen perencanaan tata ruang yang sesuai dengan arahan RTRW
- penyusunan dokumen perencanaan harus dilakukan secara hirarkis dan sistematis;
 - mengembangkan sarana dan prasarana GIS (geografi Informasy System); dan

- ❖ dalam perencanaan anggaran, hendaknya jangan melakukan pendekatan anggaran melainkan melalui pendekatan kepentingan atau analisis kebutuhan
13. Luas wilayah ber HPL/ HGB dan Luas ruang terbuka hijau ber- HPL/ HGB
- ❖ Perlunya penertiban kepemilikan tanah oleh pemerintah daerah khususnya untuk cadangan tanah makam
14. Cakupan ketersediaan lahan pemakaman umum di desa/ kelurahan.
- ❖ perlunya penertiban permasalahan, konflik/ sengketa pertanahan di beberapa desa di beberapa perusahaan baik dengan masyarakat maupun dengan yang menguasai tanah tersebut; dan
 - ❖ perlunya penertiban kepemilikan tanah oleh pemerintah daerah khususnya untuk cadangan tanah makam.

Table.....

Rekapitulasi evaluasi hasil pelaksanaan Renja Dinas Pekerjaan Umum dan Penataan Ruang dan Pencapaian Renstra
Dinas Pekerjaan Umum dan Penataan Ruang s/d Tahun 2018 Kabupaten Sinjai Provinsi Sulawesi Selatan

TC -29

Tabel TC- 29
 Rekapitulasi evaluasi hasil pelaksanaan Renja Dinas Pekerjaan Umum dan Penataan Ruang dan Pencapaian Renstra Dinas Pekerjaan Umum dan Penataan Ruang s/d Tahun 2018 Kabupaten Sinjai Provinsi Sulawesi Selatan

Kode	Usuran/ Bidang Urusan Pemerintah Daerah dan Program/ Kegiatan	Indikator Kinerja Program (outcome) / Kegiatan (Output)	Target Kinerja Capaian Program (Renstra Perangkat Daerah) Tahun 2017	Realisasi Target Kinerja Hasil Program dan Kegiatan s/d tahun 2016 dengan tahun 2017	Target dan Realisasi Kinerja Program dan Kegiatan Tahun Lalu 2017			Target Program dan Kegiatan (Renja Perangkat Daerah Tahun 2018))	Perkiraan Realisasi Capaian Target RENSTRA Perangkat Daerah s/d Tahun berjalan	
					Target Renja Perangkat Daerah Tahun 2017	Realisasi Renja Perangkat Daerah Tahun 2017	Tingkat Realisasi (%)		Realisasi capaian Program dan Kegiatan s/d Tahun berjalan Tahun 2018	Tingkat Capaian Realisasi target RENSTRA (%)
1	2	3	4	5	6	7	8 = (7/6)	9	10 = (5+7+9)	11 = (10/4)
	Usuran Dinas Pekerjaan Umum dan Penataan Ruang									
	Sekretariat									
1.01.03 01	Program Pelayanan Administrasi Perkantoran	Cakupan Pelayanan Administrasi Perkantoran	100.00							
02	Penyediaan Jasa Komunikasi, Sumber Daya Air dan Listrik	Terwujudnya Kebutuhan Jasa Komunikasi, Sumber Daya Air dan Listrik	12.00	12.00	12.00	12.00	1.00	12.00	36.00	3.00
06	Penyediaan Jasa pemeliharaan dan Perizinan Kendaraan Dinas/ Operasional	Terwujudnya Pemeliharaan dan Perizinan Kendaraan Dinas/ Operasional	12.00	12.00	12.00	12.00	1.00	12.00	36.00	3.00
08	Penyediaan Jasa Kebersihan	Terwujudnya Kebersihan Kantor	1.00	11.00	1.00	1.00	1.00	1.00	13.00	13.00
12	Penyediaan Komponen Instalasi Listrik/ Penerangan Bangunan kantor	Terpenuhinya Komponen Instalasi Listrik/ Penerangan Bangunan Kantor	5.00	4.00	5.00	5.00	1.00	5.00	14.00	2.80
15	Penyediaan bahan bacaan dan Peraturan Perundang-Undangan	Tersedianya Referensi Bahan bacaan dan Peraturan Perundang-Undangan	12.00	12.00	12.00	12.00	1.00	12.00	36.00	3.00
19	Pelayanan Jasa Administrasi Kesekretariatan	Terwujudnya Pelayanan Jasa Administrasi Kesekretariatan	12.00	12.00	12.00	12.00	1.00	12.00	36.00	3.00
20	Pengelolaan Keuangan SKPD	Terwujudnya Pengelolaan Keuangan SKPD Yang Baik	12.00	12.00	12.00	12.00	1.00	12.00	36.00	3.00
22	Rapat-Rapat Kooordinasi dan Konsultasi Dalam dan Luar Daerah	Terwujudnya Koordinasi dan Konsultasi Dalam dan Luar Daerah	12.00	12.00	12.00	12.00	1.00	12.00	36.00	3.00
26	Penyediaan Jasa jaminan Kecelakaan Kerja (JKK) non PNS	Terwujudnya Penyediaan jasa Jaminan Kecelakaan Kerja (JKK) Non PNS	4.00	0.00	4.00	1.00	0.25	12.00	13.00	3.25

			Perencanaan Pembangunan Jaringan Irigasi	Tersedianya Dokumen Perencanaan Jaringan Irigasi	1.00	0.00	1.00	1.00	1.00	1.00	2.00	2.00
			DAK Penugasan Bidang Irigasi	Optimalisasi Kembali Fungsi Jaringan Irigasi	2,041.00	0.00	2,387.00	2,387.00	1.00	397.00	2,784.00	1.36
			Pengadaan Sarana Penunjang Operasi Pemeliharaan	Terwujudnya Sarana Penunjang Operasi Pemeliharaan Irigasi	212.00	0.00	212.00	212.00	1.00	334.00	546.00	2.58
			Perencanaan Air Bersih Tahun 2019	Tersedianya Dokumen Perencanaan Air Bersih Tahun 2019	0.00	0.00	0.00	0.00	0.00	1.00	1.00	0.00
			Pemutakhiran Data Irigasi	Tersedianya Dokumen Pemutakhiran Data Irigasi	0.00	0.00	0.00	0.00	0.00	1.00	1.00	0.00
			Penyusunan Kebijakan Tentang Pengelolaan SDA	Terwujudnya Pengelolaan Irigasi Yang Optimal, Efisien, Efektif dan Terukur	0.00	0.00	0.00	0.00	0.00	1.00	1.00	0.00
			Penyusunan Dokumen Data Kebutuhan Air Bersih	Tersedianya Dokumen data Kebutuhan Air Bersih	0.00	0.00	0.00	0.00	0.00	1.00	1.00	0.00
			Pembinaan dan Pengawasan Pelaksanaan Pengelolaan Pengairan	Optimalisasi dan Efektifitas Pemakaian Air Irigasi	0.00	0.00	0.00	0.00	0.00	32.00	32.00	0.00
			DAK Penugasan Bidang Air Minum	Tersedianya Jaringan Air Bersih/ Air Minum Bagi rumah Tangga di Perdesaan	0.00	0.00	0.00	0.00	0.00	1,050.00	1,050.00	0.00
			DAK Reguler Bidang Air Minum	Tersedianya Jaringan Air Bersih/ Air minum Bagi Rumah Tangga di perdesaan	0.00	0.00	0.00	0.00	0.00	150.00	150.00	0.00
			Pembangunan Sistem Penyediaan Air Minum (SPAM) DAU	Tersedianya Jaringan Air Bersih/ Air Minum Bagi Rumah Tangga di Perdesaan	0.00	0.00	0.00	0.00	0.00	120.00	120.00	0.00
			Pembangunan Jaringan Air Bersih/ Air Minum (DAU) (Lanjutan)		0.00	0.00	0.00	0.00	0.00	0.00	0.00	0.00
			Pembangunan Jaringan Air Bersih/ Air Minum (DAU) (Utang)		0.00	0.00	0.00	0.00	0.00	0.00	0.00	0.00
1.01.03	28		Program Pengendalian Banjir	Luas Wilayah DAS dan Daerah Banjir Yang Dikendalikan	1,800.00	1,500.00						
		12	Penanganan DAS dan Pengendalian Banjir	Mengurangi Dampak Erosi Sepanjang Aliran Sungai dan Mencegah Meluapnya Aliran Sungai Ke Permukiman	1,500.00	1,083.00	725.00	741.00	1.02	725.00	2,549.00	1.70
1.01.03	35		Program Pengelolaan Ruang Terbuka Hijau (RTH)	Luas Ruang Terbuka Hijau Ber HPL/ HGB	0.60	0.00						
		01	Penataan Keasrian dan Estetika Kota	Terwujudnya Penataan Keasrian dan Estetika Kota	1.00	1.00	1.00	1.00	1.00	1.00	3.00	3.00
		06	Pembangunan Gerbang Batas Kota Kabupaten Singaj	Tersedianya gerbang/ Batas Kota	0.00	0.00	0.00	0.00	0.00	3.00	3.00	0.00
		07	Penataan Ruang Terbuka Hijau	Tersedianya Ruang terbuka Hijau	0.50	0.00	0.50	0.50	1.00	0.50	1.00	2.00

2.2. Analisis Kinerja Pelayanan Perangkat Dinas Pekerjaan Umum Dan Penataan Ruang

Secara umum Dinas Pekerjaan Umum dan Penataan Ruang Kabupaten Sinjai telah dapat melaksanakan tugas pokok dan fungsinya sebagai lembaga teknis daerah di Kabupaten Sinjai untuk melaksanakan penyusunan dan pelaksanaan kebijakan daerah yang bersifat spesifik. Dalam melaksanakan program dan kegiatan yang bersifat administratif maupun bersifat teknis secara proporsional telah berjalan dengan baik.

Tabel 2.2

**Perbandingan Antara Target dan Realisasi Kinerja
Dinas Pekerjaan Umum dan Penataan Ruang Tahun 2017**

No	Indikator Sasaran	Satuan	Target	Realisasi	Capaian Kinerja (%)
1	Persentase panjang jalan kabupaten dalam kondisi baik	%	57,25	56,28	98,31
2	Persentase jembatan kabupaten dalam kondisi baik	%	96,91	91,41	94,32
3	Cakupan Pelayanan Irigasi	Ha	8.339	8.309	99,64
4	Cakupan wilayah daerah aliran sungai (DAS) dan Daerah Banjir Yang Dikendalikan	M	1.800	756	42,00
5	Rumah tangga pengguna air bersih di pedesaan	RT	50.174	48.360	96,38
6	Rumah tangga bersanitasi	RT	80	26	32,5
7	Luas permukiman yang tertata	Ha	10	10	100

8	Jumlah kegiatan pendampingan program nasional pemberdayaan masyarakat	Paket	3	1	33,33
9	Jumlah sarana dan prasarana pemerintah daerah Kabupaten Sinjai yang tersedia	Unit	12	20	166,67
10	Jumlah sarana dan prasarana olah raga yang tersedia	Unit	3	2	66,67
11	Persentase penertiban IMB sesuai arahan RTRW	%	81,95	74,71	91,17
12	Ketersediaan dokumen perencanaan tata ruang yang sesuai dengan arahan RTRW	Dokumen	3	1	33,33
13	Luas wilayah ber HPL/HGB	Ha	0,70	0,5	71,43
14	Luas ruang terbuka hijau ber-HPL/ HGB	Ha	0,60	1,04	173
15	Cakupan ketersediaan lahan pemakaman umum di desa/ kelurahan	Lokasi	15	2	13,33

TC-30

Tabel TC-30
Pencapaian Kinerja Pelayanan Dinas Pekerjaan Umum dan Penataan Ruang Kabupaten Sinjai

No	Indikator	SPM/Standar Nasional	IKK	Target RENSTRA OPD				Realisasi Capaian		Proyeksi		Catatan Analisis
				Tahun 2016	Tahun 2017	Tahun 2018	Tahun 2019	Tahun 2016	Tahun 2017	Tahun 2018	Tahun 2019	
1	2	3	4	5	6	7	8	9	10	11	12	13
1	Persentase panjang jalan kabupaten dalam kondisi baik			52.15%	57,25%	62,26%	45.52%	38.46%	38.67%	62.26%	45.52%	
2	Persentase jembatan kabupaten dalam kondisi baik			95.37%	96,91%	97,84%	91.72%	91.38%	91.41%	97.84%	91.72%	
3	Cakupan pelayanan irigasi/ Persentase Irigasi Kabupaten Dalam Kondisi Baik			6.779 Ha	8.339 Ha	10.000 Ha		7.949 Ha	8.309 Ha	10.000 Ha		Perubahan Indikator Kinerja pada RENSTRA 2018-2023
4	Cakupan wilayah daerah aliran sungai (DAS) dan Daerah banjir yang dikendalikan			1.500 M	1.800 M	2.000 M		1.083 M	756 M	2.000 M		Perubahan Indikator Kinerja pada RENSTRA 2018-2023
5	Rumah tangga pengguna air bersih di pedesaan/ Persentase Penduduk Berakses Air Minum			-	50.174 RT	50.464 RT		-	48.360 RT	50.464 RT		Perubahan Indikator Kinerja pada RENSTRA 2018-2023 & Target 2016 Belum ada karena merupakan target di Instansi Sebelum adanya perubahan kelembagaan
6	Rumah tangga bersanitasi/ Persentase Rumah Tangga Yang Bersanitasi			-	80 RT	80 RT		-	26 RT	80 RT		Perubahan Indikator Kinerja pada RENSTRA 2018-2023 & Target 2016 Belum ada karena merupakan target di Instansi Sebelum adanya perubahan kelembagaan
7	Luas permukiman yang tertata			-	10 Ha	10 Ha		-	10 Ha	10 Ha		Perubahan Indikator Kinerja pada RENSTRA 2018-2023 & Target 2016 Belum ada karena merupakan target di Instansi Sebelum adanya perubahan kelembagaan

8	Jumlah kegiatan pendampingan program nasional pemberdayaan masyarakat				-	3 Paket	3 Paket		-	1 Paket	3 Paket	Perubahan Indikator Kinerja pada RENSTRA 2018-2023 & Target 2016 Belum ada karena merupakan target di Instansi Sebelum adanya perubahan kelembagaan
9	Jumlah sarana dan prasarana pemerintah daerah kabupaten sinjai yang tersedia/ Tersedianya Sarana dan Prasarana Pemerintah Daerah Kabupaten Sinjai				-	12 Unit	12 Unit		-	20 Unit	12 Unit	Perubahan Indikator Kinerja pada RENSTRA 2018-2023 & Target 2016 Belum ada karena merupakan target di Instansi Sebelum adanya perubahan kelembagaan
10	Jumlah sarana dan prasarana olah raga yang tersedia				-	3 Unit	4 Unit		-	2 Unit	4 Unit	Perubahan Indikator Kinerja pada RENSTRA 2018-2023 & Target 2016 Belum ada karena merupakan target di Instansi Sebelum adanya perubahan kelembagaan
11	Persentase penertiban IMB sesuai arahan RTRW				-	250 Unit	250 Unit		-	831 Unit	250 Unit	Perubahan Indikator Kinerja pada RENSTRA 2018-2023 & Target 2016 Belum ada karena merupakan target di Instansi Sebelum adanya perubahan kelembagaan
12	Ketersediaan dokumen perencanaan tata ruang yang sesuai dengan arahan RTRW/ Ketaatan terhadap RTRW				-	3 Dok. Perencanaan Tata Ruang	3 Dok. Perencanaan Tata Ruang		-	1 Dokumen	3 Dok. Perencanaan Tata Ruang	Perubahan Indikator Kinerja pada RENSTRA 2018-2023 & Target 2016 Belum ada karena merupakan target di Instansi Sebelum adanya perubahan kelembagaan
13	Luas wilayah ber_ HPL/HGB/ Rasio ruang terbuka Hijau Per Satuan Luas Wilayah Ber HPL/ HGB				-	0,70 Ha	0,70 Ha		-	0,50 Ha	0,70 Ha	Perubahan Indikator Kinerja pada RENSTRA 2018-2023 & Target 2016 Belum ada karena merupakan target di Instansi Sebelum adanya perubahan kelembagaan

2.3. Isu-isu Penting Penyelenggaraan Tugas dan Fungsi Dinas Pekerjaan Umum dan Penataan Ruang

Setiap Perangkat Daerah dalam menjalankan tugas dan fungsinya sering mengalami permasalahan dan hambatan yang harus dihadapi demi tetap menjaga keberadaan suatu organisasi. Permasalahan, hambatan dan tantangan yang sering terjadi dan dialami oleh Dinas Pekerjaan Umum dan Penataan Ruang adalah sebagai berikut :

1. Urusan Pekerjaan Umum

a. Sumber Daya Air

Kondisi infrastruktur Pekerjaan Umum saat ini menunjukkan tingkat yang beragam. Infrastruktur Sumber Daya Air (SDA) belum optimal dalam mendukung pemenuhan produksi pangan. Pemerintah Kabupaten Sinjai memiliki porsi kewenangan kabupaten terdiri dari 161 DI dengan luas keseluruhan 12.027 Hektar yang pada akhir periode Renstra 2013-2018 persentase irigasi kabupaten dalam kondisi baik 71,26 % dan dalam keadaan rusak 28,74 % yang banyak terjadi di daerah irigasi yang potensial penyumbang pemenuhan kebutuhan pangan daerah. Capaian kinerja dibawah dari target yang telah ditetapkan pada akhir Renstra ini disebabkan oleh tingginya tingkat kerusakan karena umur konstruksi, bencana alam dan kurang optimalnya kegiatan operasi dan pemeliharaan, disamping rendahnya keterlibatan petani dan stakeholder lainnya dalam pengelolaan jaringan irigasi. Selain itu, kondisi debit sungai yang airnya digunakan untuk kebutuhan irigasi sangat fluktuasi antara musim hujan dan musim kemarau.

b. Bina Marga

Infrastruktur jalan belum optimal dalam pencapaian target sasaran pada akhir tahun Renstra. Realisasi target kinerja untuk persentase jalan kabupaten dalam kondisi baik adalah 44,92%, ini masih dibawah dari target kinerja yaitu 62,26%, sehingga capaian kinerja hanya 72,15%. Hal ini lebih dipengaruhi faktor-faktor teknis seperti umur konstruksi, over loading (beban berlebih) dari kendaraan, sistim drainase jalan yang

tidak berfungsi optimal serta aktifitas pemanfaatan daerah milik jalan (damija) oleh masyarakat. Kurangnya pendanaan untuk pemeliharaan rutin/berkala jalan juga mendukung rendahnya capaian kinerja, mengingat biaya kontruksi jalan yang sangat tinggi.

Infrastruktur Jembatan dalam kondisi baik saat ini sebanyak 299 buah dari 327 buah jembatan kabupaten yang ada dalam database jalan dan jembatan Dinas Pekerjaan Umum dan Penataan Ruang. Masih ada sekitar 28 jembatan dalam kondisi rusak. Ketersediaan dana yang sangat terbatas untuk melaksanakan kegiatan peningkatan/pemeliharaan jembatan dengan jembatan kondisi jembatan rusak ringan atau rusak berat juga mendukung rendahnya capaian kinerja. Kendala lainnya adalah kurang optimalnya sarana dan prasarana pendukung kegiatan kebinamargaan.

c. Cipta Karya

Kinerja Penyelenggaraan Bangunan Gedung pemerintah saat ini berdasarkan target renstra akhir Tahun 2018 dengan indikator jumlah jumlah sarana dan prasarana pemerintah Daerah Kabupaten yang tersedia adalah sebesar 7 Unit dari 12 target yang telah ditetapkan, atau capaian kinerja sebesar 58,33%.

Untuk pemenuhan Rumah tangga pengguna air bersih di perdesaan saat ini, dimana realisasi target kinerja masih dibawah dari target yang ditetapkan di akhir periode Renstra yaitu 50.441 Rumah Tangga (RT) dari 50.464 RT yang ditargetkan, atau capaian kinerja sebesar 99,95 %. Capaian kinerja berdasarkan indikator persentase rumah tangga berakses air minum terhadap jumlah rumah tangga baru mencapai 72,04 %. Namun pemenuhan akses air bersih haruslah disertai dengan peningkatan cakupan kinerja pelayanan air minum (SPM PU). Defenisi air minum sendiri adalah air minum rumah tangga yang melalui proses pengolahan atau tanpa proses pengolahan yang memenuhi syarat kesehatan dan dapat langsung diminum.

Kriteria air minum yang aman menurut Permen PU No. 1 Tahun 2014 adalah air minum yang melalui SPAM jaringan perpipaan maupun bukan jaringan perpipaan terlindungi (sesuai standar teknis) dengan kebutuhan pokok minimal 60 liter/hari/orang dengan penyelenggaraan baik BUMN, BUMD, Badan Usaha Swasta, Koperasi maupun kelompok masyarakat. Sehingga berdasarkan kriteria tersebut yang dikategorikan akses layanan air minum adalah pemenuhan air minum melalui SPAM perpipaan maupun BJP, yang diselenggarakan oleh PDAM dan lembaga pengelola air bersih ditingkat desa/kelurahan.

Pada Tahun 2019 Persentase Penduduk berakses air minum diharapkan mencapai 100 %, target ini sejalan dengan SPM sesuai PP No. 2 Tahun 2018 tentang SPM dan Peraturan Menteri Dalam Negeri Republik Indonesia Nomor 100 Tahun 2018 Tentang Penerapan Standar Pelayanan Minimal dengan Indikator Pencapaian Jumlah Warga Negara yang memperoleh kebutuhan pokok air minum sehari-hari dan target capaian 100 % setiap tahun.

Untuk Pemenuhan layanan sanitasi rumah tangga, realisasi target kinerja untuk pemenuhan akses sanitasi mencapai 87,97 %. Akses sanitasi yang dimaksud adalah akses air limbah meliputi leher angsa ke septic tank, leher angsa ke cubluk (buis beton), cemplung serta Instalasi Pengolahan Air Limbah (IPAL) skala komunal.

Sedangkan berdasarkan indikator kinerja SPM PU, sistem pengelolaan air limbah permukiman yang memadai adalah satu kesatuan sistem fisik (teknis) dan non fisik (non teknis) berupa unit pengolahan setempat (tangki septic/MCK komunal) dan/ atau berupa sistem pengolahan terpusat (pengaliran air limbah dan sambungan rumah melalui jaringan perpipaan yang kemudian diolah pada instalasi pengolahan air limbah baik skala kawasan maupun skala kota/regional).

Berdasarkan indikator tersebut tingkat capaian kinerja pelayanan air limbah permukiman pada Tahun 2018 adalah 87,97%. Rendahnya cakupan layanan air limbah yang memadai ini lebih dikarenakan

kurangnya pemahaman masyarakat terkait sarana pengolahan air limbah yang sehat dan sesuai standar teknis. Praktek pengolahan air limbah paling banyak adalah menggunakan cincin beton kemudian meresap melalui lantai cincin. Sedangkan untuk hasil buangan limbah rumah tangga lainnya langsung dialirkan ke drainase lingkungan atau menggenang di halaman rumah. Kendala lainnya adalah penyiapan lahan untuk pembangunan parasarana air limbah komunal, serta penyiapan masyarakat pengelola air limbah skala lingkungan. Hal ini menjadi kendala tersendiri mengingat selama ini pembangunan prasarana air limbah menggunakan swadaya masyarakat. Dimana masyarakat berperan aktif dalam perencanaan, pembangunan hingga pemeliharaan parasarana.

Untuk jangka menengah (s/d 2023) diharapkan akses air limbah dasar dapat mencapai 100%, Persentase praktek BABs menjadi 0%, dengan kata lain Kabupaten Sinjai telah ODF 100%. Target ini sesuai sejalan dengan target SDG's yaitu akses air limbah dasar 100% pada Tahun 2023.

Pada Tahun 2019 Rumah tinggal berakses sanitasi diharapkan mencapai 100%, target ini sejalan dengan SPM sesuai PP No. 2 Tahun 2018 tentang SPM dan Peraturan Menteri Dalam Negeri Republik Indonesia Nomor 100 Tahun 2018 Tentang Penerapan Standar Pelayanan Minimal dengan Indikator Pencapaian Jumlah Warga Negara yang memperoleh layanan pengolahan air limbah domestik dan target capaian 100 % setiap tahun.

d. Jasa Konstruksi

Penyelenggaraan jasa konstruksi saat ini sudah melewati target pencapaian SPM Pengembangan Sistem Informasi Jasa Konstruksi Tingkat Kabupaten/Kota pada Tahun 2019 yaitu 65 % dari target 60% yang ditetapkan dalam pencapaian SPM. Berdasarkan SPM Bidang PU dengan indikator kinerja penyediaan informasi penyelenggaraan jasa konstruksi saat ini yang terupdate secara rutin berupa data izin usaha

jasa konstruksi yang ter-update secara berkala, data badan usaha jasa konstruksi yang ter- update secara berkala, Tanda daftar usaha perseorangan yang ter-update secara berkala, dan profil tim pembina jasa konstruksi di kabupaten/kota.

2. Urusan Penataan Ruang

Urusan penataan ruang terdiri dari perencanaan tata ruang, pemanfaatan tata ruang serta pengendalian dan pengawasan tata ruang. Kinerja perencanaan tata ruang salah satunya adalah ketersediaan peraturan daerah terkait rencana tata ruang kabupaten baik yang bersifat makro maupun rinci/detail. Untuk penyelesaian RDTR kawasan perkotaan dan kawasan strategis hingga Tahun 2018, sudah ada RDTR dan peraturan zonasi yang berhasil diperdakan, sehingga Kabupaten Sinjai khususnya kawasan perkotaan Sinjai telah memiliki pedoman hukum perencanaan ruang serta mengatur pemanfaatan dan pengendalian ruang dalam pelaksanaan pembangunan. Tercatat ada 1 (satu) rencana produk RDTR yang telah diperdakan yaitu Peraturan Daerah Rencana Detail tata Ruang (RDTR) Kawasan Perkotaan Sinjai Nomor 2 Tahun 2018 yang merupakan amanat RTRW Kabupaten Sinjai sesuai Perda Kabupaten Sinjai Nomor 28 Tahun 2012 – 2032 tentang Rencana Tata Ruang Wilayah Kabupaten Sinjai. Rencana Detail Tata Ruang Wilayah dan Peraturan Zonasi Kawasan Perkotaan Sinjai ditetapkan dengan persetujuan DPRD dalam bentuk Peraturan Daerah. Hal ini selanjutnya menjadi masukan bagi peninjauan kembali dan penyempurnaan Peraturan Daerah tentang Rencana tata Ruang Wilayah Kabupaten.

Kegiatan Pemanfaatan ruang meliputi pemantauan dan perijinan pemanfaatan ruang. Perijinan pemanfaatan ruang yang dikelola oleh Dinas Pekerjaan Umum dan Penataan Ruang adalah penerbitan rekomendasi Izin Mendirikan Bangunan (IMB). Kinerja pelayanan perijinan pemanfaatan ruang diukur melalui indikator Persentase penerbitan IMB sesuai arahan RTRW pada Tahun 2018 untuk indikator yang ditetapkan dalam renstra capaian kinerja melebihi dari target yaitu sebanyak 843 bangunan dari 250

bangunan yang ditargetkan pada akhir renstra atau capaian sebesar 562%, ini disebabkan karena banyaknya perumahan yang dibangun. Tetapi jika dibandingkan target kabupaten, capaian kinerja dibawah dari target yang ditetapkan yaitu sebesar 75,09% dari target 84,55%.

Untuk pemenuhan Ruang Terbuka Hijau (RTH) perkotaan capaian kinerja berdasarkan indikator Luas Ruang Terbuka Hijau ber HPL/HGB adalah 0,23 Ha, masih dibawah dari target Renstra Dinas Pekerjaan Umum dan Penataan Ruang Kabupaten Sinjai Tahun 2018 yaitu 0,60 Ha.

Untuk kinerja pelayanan perijinan IMB, realisasi berdasarkan indikator SPM yaitu persentase bangunan yang memiliki IMB dibagi dengan jumlah bangunan gedung keseluruhan pada skala kabupaten, sedangkan data capaian kinerja pelayanan perijinan IMB yang ada pada Dinas Pekerjaan Umum dan Penataan Ruang yaitu jumlah rumah yang ber- IMB dibandingkan dengan jumlah keseluruhan rumah yang ada di Kabupaten Sinjai yaitu sebesar 75,09%. Sedangkan target nasional yaitu 60% ber-IMB dari seluruh bangunan gedung yang ada pada Tahun 2019, Hal ini banyak dipengaruhi oleh kesadaran masyarakat terkait pentingnya mengurus IMB, kurangnya SDM pemantau dan pengawas IMB serta kurangnya sosialisasi dan penyebaran informasi terkait perijinan pemanfaatan ruang (IMB, reklame, dll) baik melalui papan sosialisasi, media massa, dsb. Disamping itu belum adanya payung hukum yang jelas dalam penanganan pelanggaran pemanfaatan ruang.

Permasalahan dan hambatan yang ada dalam menjalankan tugas pokok dan fungsi menjadikan tantangan dalam meningkatkan kinerja dan memberikan pelayanan pada Dinas Pekerjaan Umum dan Penataan Ruang. Adapun peluang dalam mengembangkan pelayanan yang sesuai dengan tugas pokok dan fungsi Dinas Pekerjaan Umum dan Penataan Ruang Adalah sebagai berikut :

Identifikasi Permasalahan Berdasarkan Tugas dan Fungsi Dinas Pekerjaan Umum dan Penataan Ruang Kabupaten Sinjai.

Aspek Kajian	Capaian/ Kondisi Saat ini	Standar yang Diguna kan	Faktor yang Mempengaruhi		Permasalahan Pelayanan SKPD
			INTERNAL (KEWENANGAN SKPD)	EKSTERNAL (DILUAR KEWENANGAN SKPD)	
(1)	(2)	(3)	(4)	(5)	(6)
<p>Gambaran Pelayanan Dinas Pekerjaan Umum dan Penataan Ruang</p> <p>Persentase Irigasi Kabupaten dalam kondisi baik</p>	71,26 %	Permen PU No. 1/PRT/M/2014	<p>Ketersediaan SDM yang memiliki komitmen tinggi</p> <p>Adanya Komisi Irigasi sebagai wadah koordinasi yang mempunyai fungsi koordinasi dalam berbagai masalah pengelolaan sumber</p>	<p>Ketersediaan air baku belum terjamin</p> <p>Kondisi infrastruktur irigasi yang kurang memadai</p> <p>Pembinaan Kelembagaan P3A dan GP3A belum maksimal</p> <p>Kurangnya tenaga profesional pengawasan dan</p>	<p>Belum optimalnya ketersediaan air baku untuk kebutuhan masyarakat dan untuk kebutuhan pertanian</p> <p>Belum optimalnya kinerja</p>

			daya air di tingkat kabupaten	pengendalian sumber daya air Kurangnya sosialisasi tentang pengelolaan sumber daya air Keterbatasan Data dan Informasi Kinerja jaringan irigasi belum optimal Permintaan layanan tinggi pada waktu yang bersamaan Masih kurangnya rasa memiliki pada masyarakat khususnya pengguna air irigasi sehingga pemeliharaan jaringan selalu mengharapkan peran pemerintah	jaringan irigasi Belum optimalnya penguatan kelembagaan pengelolaan sistem irigasi Besarnya cakupan layanan irigasi Belum termanfaatkan nya potensi sumber air baku Alih Fungsi Lahan yang mengganggu sistem irigasi
Persentase jalan kabupaten dalam kondisi baik	44,92 %	SPM PU (Permen PU No. 1 Tahun 2014)	Pembiayaan peningkatan/pemeliharaan jalan dan pembangunan/pemeliharaan jembatan yang tinggi	Masih ada sekitar 42,97 % jalan kabupaten dalam kondisi rusak akibat tidak adanya pembatasan beban kendaraan (overload/beban berlebih), sistem drainase jalan tidak berfungsi optimal serta	Tidak tercapainya target capaian jalan kabupaten dalam kondisi baik dikarenakan akibat penurunan kualitas dan

Persentase jalan kabupaten dalam kondisi mantap	57,03 %	60 %	Tersedianya Sarana dan Prasarana (peralatan) pemeliharaan jalan dan jembatan Kurangnya SDM pengelola kegiatan jalan dan jembatan	aktifitas pemanfaatan daerah milik jalan (damija) oleh masyarakat yang tidak sesuai dengan fungsi jalan. Tuntutan pencapaian target kinerja SPM PU (Permen PU no. 1 tahun 2014) yaitu kondisi kemantapan jalan kabupaten menvcapai 60 % Alternatif pendanaan melalui APBN/DAK	kapasitas jalan Kurangnya koordinasi dan pengawasan terkait pemanfaatan jalan dan daerah milik jalan Kurang optimalnya peralatan dan SDM penanganan jalan dan jembatan Tingkat kesulitan geografis • Pembebasan Lahan
Persentase rumah tangga pengguna air bersi/air minum	72,04 %		Tersedianya Basis data (Database) terkait sumber-sumber air bersih/air minum pada akhir tahun 2018 Minimnya jumlah SDM pengelola kegiatan air bersih/air minum	Masih ada sekitar 27,96 % RT yang tidak memiliki akses air bersih/air minum Pertambahan penduduk meningkatkan kebutuhan akan air bersih/air minum Adanya Pokja Air	Rendahnya cakupan air minum (sesuai standar kesehatan) yang aman dan layak diperkotaan maupun di perdesaan

				<p>Minum dan Penyehatan Lingkungan (AMPL) Keterbatasan alternatif sumber air baku untuk air minum Belum optimalnya kinerja PDAM sebagai penegelola dan penyedia air minum Kesadaran masyarakat terkait pengelolaan air bersih/air minum yang tidak sesuai standar teknis</p>	
Persentase rumah tangga bersanitasi	87,97 %		<p>Belum adanya Masterplan air limbah terpusat maupun komunal Minimnya jumlah SDM pengelola kegiatan air limbah</p>	<p>Masih ada sekitar 12,03 % RT yang tidak memiliki jamban keluarga Pertambahan penduduk meningkatkan aktifitas manusia dan limbah yang dihasilkan juga bertambah Kesadaran dan pemahaman masyarakat terkait pengelolaan air limbah yang sesuai standar kesehatan dan teknis</p>	<p>Rendahnya cakupan pelayanan air limbah (sesuai standar kesehatan) yang aman dan layak di perkotaan maupun di perdesaan Kurangnya pemahaman masyarakat terkait pengelolaan</p>

				Tersedianya alternatif pendanaan melalui APBD Provinsi, Kementrian Alternatif pengelolaan teknologi berdasarkan kondisi wilayah	air limbah yang sesuai standar teknis dan kesehatan Kurangnya pelayanan air limbah secara komunal pada KWS. Perkotaan dan padat penduduk Terbatasnya ketersediaan lahan untuk sarana sanitasi komunal
Ketaatan terhadap RTRW			Adanya Peraturan Daerah No. 28 Tahun 2012 tentang RTRW Adanya Peraturan Daerah No. 2 tahun 2018 tentang peraturan zonasi kawasan perkotaan Kurangnya kualitas dan kuantitas SDM pemantau dan pengawas pemanfaatan ruang	Meningkatnya intensitas pemanfaatan lahan Keterlibatan masyarakat dalam pengendalian pemanfaatan ruang Meningkatnya intensitas pembangunan infrastruktur oleh pemerintah yang tidak mengacu pada	Kurangnya kesadaran masyarakat dalam pemanfaatan ruang akibat kurang optimalnya sosialisasi dan penyebaran informasi terkait pemanfaatan

			Minimnya pendanaan terkait perencanaan, pemanfaatan dan pengawasan pemanfaatan ruang	Rencana tata Ruang	ruang
--	--	--	--	--------------------	-------

2.4. Review Terhadap Rancangan Awal Rencana Kerja Perangkat Daerah Tahun 2019

Perencanaan kinerja merupakan proses penjabaran dari sasaran dan program yang telah ditetapkan dalam Rencana Strategis Dinas Pekerjaan Umum dan Penataan Ruang yang akan dilaksanakan melalui berbagai kegiatan tahunan.

Dalam dokumen Rencana Kerja memuat informasi tentang sasaran yang akan dicapai berikut indikator kinerja sasaran, dan rencana capaiannya yang merupakan representasi tugas pokok dan fungsi Dinas Pekerjaan Umum dan Penataan Ruang. Disamping itu dokumen rencana kerja juga memuat informasi tentang program, kegiatan, serta kelompok indikator kinerja dan rencana capaiannya. Melalui dokumen ini akan diketahui keterkaitan antara kegiatan dengan sasaran, kebijakan dengan programnya, serta keterkaitan dengan kegiatan-kegiatan yang dilaksanakan pada Dinas Pekerjaan Umum dan Pekerjaan Umum

TABEL TC-31

Tabel T-C. 31
 REVIEW TERHADAP RANCANGAN AWAL RKPD TAHUN 2019
 KABUPATEN SINJAI PROVINSI SULAWESI SELATAN

DINAS PEKERJAAN UMUM DAN PENATAAN RUANG

NO	RANCANGAN AWAL RKPD				HASIL ANALISIS KEBUTUHAN						Bertambah (/Berkurang) (Rp.)	CATATAN PENTING
	PROGRAM/ KEGIATAN	LOKASI	INDIKATOR KINERJA Program (Outcome) dan Kegiatan (Output)	TARGET CAPAIAN	PAGU INDIKATIF (Rp. 000)	PROGRAM/ KEGIATAN	LOKASI	INDIKATOR KINERJA Program (Outcome) dan Kegiatan (Output)	TARGET CAPAIAN	KEBUTUHAN DANA (Rp. 000)		
1	2	3	4	5	6	7	8	9	10	11	12	13
1	PROGRAM PELAYANAN PERKANTORAN		Cakupan Pemenuhan Pelayanan Perkantoran	100 %	1.339.968.485.00	PROGRAM PELAYANAN PERKANTORAN		Cakupan Pemenuhan Pelayanan Perkantoran	100 %	1.364.142.405.00	24.173.920.00	
	Penyediaan jasa Komunikasi, Sumber Daya Air dan Listrik	DPUPR	Waktu pemenuhan jasa komunikasi, sumber daya air dan listrik dalam setahun	12 Bulan	168.500.000.00	Penyediaan jasa Komunikasi, Sumber Daya Air dan Listrik	DPUPR	Waktu pemenuhan jasa komunikasi, sumber daya air dan listrik dalam setahun	12 Bulan	168.500.000.00	0.00	
	Penyediaan jasa Pemeliharaan dan Perbaikan Kendaraan Dinas/Operasional	DPUPR	Jumlah kendaraan dinas/ operasional yang mendapatkan pengesahan kelengkapan	65 Unit	94.538.750.00	Penyediaan jasa Pemeliharaan dan Perbaikan Kendaraan Dinas/Operasional	DPUPR	Jumlah kendaraan dinas/ operasional yang mendapatkan pengesahan kelengkapan	64 Unit	79.558.750.00	-15.000.000.00	Target dan pagu Berubah
	Penyediaan jasa Kebersihan Kantor	DPUPR	Waktu pemenuhan penyediaan jasa kebersihan kantor	12 Bulan	150.000.000.00	Penyediaan jasa Kebersihan Kantor	DPUPR	Waktu pemenuhan penyediaan jasa kebersihan kantor	12 Bulan	149.450.000.00	-550.000.00	Pagu Berubah
	Penyediaan Komponen Instalasi Listrik/ Penerangan Bangunan Kantor	DPUPR	Waktu pemenuhan penyediaan komponen instalasi listrik/ penerangan bangunan kantor yang disediakan	12 Bulan	6.000.000.00	Penyediaan Komponen Instalasi Listrik/ Penerangan Bangunan Kantor	DPUPR	Waktu pemenuhan penyediaan komponen instalasi listrik/ penerangan bangunan kantor yang disediakan	12 Bulan	6.000.000.00	0.00	
	Penyediaan Bahan Bacaan dan Peraturan Perundang- Undangan	DPUPR	Waktu penyediaan bahan bacaan dan peraturan perundang-undangan	12 Bulan	23.000.000.00	Penyediaan Bahan Bacaan dan Peraturan Perundang- Undangan	DPUPR	Waktu penyediaan bahan bacaan dan peraturan perundang-undangan	12 Bulan	23.000.000.00	0.00	
	Pelayanan Administrasi Kesekretariatan	DPUPR	Waktu pemenuhan pelayanan administrasi kepegawaian	12 Bulan	128.379.735.00	Pelayanan Administrasi Kesekretariatan	DPUPR	Waktu pemenuhan pelayanan administrasi kepegawaian	12 Bulan	128.379.735.00	0.00	
	Pengelolaan Keuangan SKPD	DPUPR	Jumlah laporan administrasi keuangan	12 Laporan	49.650.000.00	Pengelolaan Keuangan SKPD	DPUPR	Jumlah laporan administrasi keuangan	12 Laporan	49.650.000.00	0.00	
	Rapat-Rapat Koordinasi dan Konsultasi Dalam dan Luar Daerah	DPUPR	Persentase pemenuhan kebutuhan koordinasi dan konsultasi dalam dan luar daerah	100 %	450.000.000.00	Rapat-Rapat Koordinasi dan Konsultasi Dalam dan Luar Daerah	DPUPR	Persentase pemenuhan kebutuhan koordinasi dan konsultasi dalam dan luar daerah	100 %	492.123.920.00	42.123.920.00	Pagu Berubah
	Penyediaan jasa Jaminan Kecelakaan Kerja (JKK) Non PNS	DPUPR	Terlaksananya Penyediaan jasa Jaminan Kecelakaan Kerja (JKK) Non PNS	88 Orang	14.580.000.00	Penyediaan jasa Jaminan Kecelakaan Kerja (JKK) Non PNS	DPUPR	Terlaksananya Penyediaan jasa Jaminan Kecelakaan Kerja (JKK) Non PNS	88 Orang	14.580.000.00	0.00	
	Pemeliharaan Rutin/Berkala Gedung Kantor	DPUPR	Jumlah Gedung Kantor Yang dipelihara rutin/ berkala	1 Unit	30.000.000.00	Pemeliharaan Rutin/Berkala Gedung Kantor	DPUPR	Jumlah Gedung Kantor Yang dipelihara rutin/ berkala	1 Unit	30.000.000.00	0.00	

Pembangunan Tambahan Bangunan PMA Kapasitas 2,5 liter/detik Desa Polewali Kecamatan Kecamatan Sinjai Selatan Kabupaten Sinjai			1 Unit (100 SR)	500.000.000,00	Pembangunan Tambahan Bangunan PMA Kapasitas 2,5 liter/detik Desa Polewali Kecamatan Kecamatan Sinjai Selatan Kabupaten Sinjai			1 Unit (100 SR)	500.000.000,00	0,00	
Pembangunan Tambahan Bangunan PMA Kapasitas 2,0 liter/detik Desa Era Baru, Desa Patungko Kecamatan Tello Kabupaten Sinjai			1 Unit (65 SR)	600.000.000,00	Pembangunan Tambahan Bangunan PMA Kapasitas 2,0 liter/detik Desa Era Baru, Desa Patungko Kecamatan Tello Kabupaten Sinjai			1 Unit (65 SR)	600.000.000,00	0,00	
Pembangunan Tambahan Bangunan PMA Kapasitas 2,0 liter/detik Desa Sukamaju Kecamatan Tello Kabupaten Sinjai			1 Unit (68 SR)	400.000.000,00	Pembangunan Tambahan Bangunan PMA Kapasitas 2,0 liter/detik Desa Sukamaju Kecamatan Tello Kabupaten Sinjai			1 Unit (68 SR)	400.000.000,00	0,00	
Pengawasan			1 Paket	76.079.000,00	Pengawasan			1 Paket	76.079.000,00	0,00	
Pengendalian			1 La	3.000.000,00	Pengendalian			1 La	3.000.000,00	0,00	
Biaya Umum			1 La	25.390.790,00	Biaya Umum			1 La	25.390.790,00	0,00	
DAK Reguler Bidang Air Minum	Tersebar Dibeberapa Kecamatan	Jumlah Pembangunan Sistem Penyediaan Air Minum	1 Unit (300 SR)	1.463.940.000,00	DAK Reguler Bidang Air Minum	Tersebar Dibeberapa Kecamatan	Jumlah Pembangunan Sistem Penyediaan Air Minum	1 Unit (300 SR)	1.463.940.000,00	0,00	
Pengembangan Jaringan Perpipaan IPA Desa Bontotengnga Sinjai Borong			1 Unit	1.410.000.000,00	Pengembangan Jaringan Perpipaan IPA Desa Bontotengnga Sinjai Borong			1 Unit	1.410.000.000,00	0,00	
Pengawasan			1 Paket	40.000.000,00	Pengawasan			1 Paket	40.000.000,00	0,00	
Biaya Umum			1 La	13.940.000,00	Biaya Umum			1 La	13.940.000,00	0,00	
Pembangunan Jaringan Perpipaan SPAM Perkotaan	Tersebar Dibeberapa Kecamatan	Jumlah Pembangunan Sistem Penyediaan Air Minum	1 Unit	10.779.000.000,00	Pembangunan Jaringan Perpipaan SPAM Perkotaan	Tersebar Dibeberapa Kecamatan	Jumlah Pembangunan Sistem Penyediaan Air Minum	1 Unit	10.777.180.080,00	-11.819.920,00	Pago Berubah
Pembangunan Jaringan Perpipaan SPAM Perkotaan			1 Unit	10.129.214.000,00	Pembangunan Jaringan Perpipaan SPAM Perkotaan			1 Unit	10.129.214.000,00	0,00	
Perencanaan DED Jaringan Perpipaan SPAM			1 Paket	303.876.420,00	Perencanaan DED Jaringan Perpipaan SPAM			1 Paket	301.856.500,00	-2.019.920,00	
Pengawasan Teknis			1 Paket	303.876.375,00	Pengawasan Teknis			1 Paket	303.876.375,00	0,00	
Biaya umum			1 La	52.033.205,00	Biaya umum			1 La	42.233.705,00	-9.800.000,00	
Penyediaan Air Minum dan Sanitasi Berbasis Masyarakat (PAMSIMAS)	Tersebar Dibeberapa Kecamatan	Jumlah Pembangunan Sistem Penyediaan Air Minum	15 Unit	855.890.980,00	Penyediaan Air Minum dan Sanitasi Berbasis Masyarakat (PAMSIMAS)	Tersebar Dibeberapa Kecamatan	Jumlah Pembangunan Sistem Penyediaan Air Minum	15 Unit	855.890.980,00	0,00	
Pembangunan Sistem Penyediaan Air Minum (SPAM)	Tersebar Dibeberapa Kecamatan	Jumlah Pembangunan Sistem Penyediaan Air Minum	10 Unit	1.900.000.000,00	Pembangunan Sistem Penyediaan Air Minum (SPAM)	Tersebar Dibeberapa Kecamatan	Jumlah Pembangunan Sistem Penyediaan Air Minum	10 Unit	1.900.000.000,00	0,00	
Pembangunan Bukan Jaringan Perpipaan (BJP) Sumur Bor Desa Tompobulu Kec. Bulupoddo			1 Unit	178.000.000,00	Pembangunan Bukan Jaringan Perpipaan (BJP) Sumur Bor Desa Tompobulu Kec. Bulupoddo			1 Unit	178.000.000,00	0,00	

	Pembangunan IPAL Kombinasi MCK dengan Jumlah Layanan Minimal 50 KK Kelurahan Balangnipa		1 Unit	450.500.000,00	Pembangunan IPAL Kombinasi MCK dengan Jumlah Layanan Minimal 50 KK Kelurahan Balangnipa		1 Unit	450.500.000,00		0,00
	Pembangunan IPAL Kombinasi MCK dengan Jumlah Layanan Minimal 50 KK Desa Bua		1 Unit	450.500.000,00	Pembangunan IPAL Kombinasi MCK dengan Jumlah Layanan Minimal 50 KK Desa Bua		1 Unit	450.500.000,00		0,00
	Pembangunan IPAL Kombinasi MCK dengan Jumlah Layanan Minimal 50 KK Desa Aska		1 Unit	450.500.000,00	Pembangunan IPAL Kombinasi MCK dengan Jumlah Layanan Minimal 50 KK Desa Aska		1 Unit	450.500.000,00		0,00
	Pembangunan IPAL Kombinasi MCK dengan Jumlah Layanan Minimal 50 KK Desa Kampala		1 Unit	450.500.000,00	Pembangunan IPAL Kombinasi MCK dengan Jumlah Layanan Minimal 50 KK Desa Kampala		1 Unit	450.500.000,00		0,00
	Pembangunan IPAL Kombinasi MCK dengan Jumlah Layanan Minimal 50 KK Kelurahan Samataring		1 Unit	450.500.000,00	Pembangunan IPAL Kombinasi MCK dengan Jumlah Layanan Minimal 50 KK Kelurahan Samataring		1 Unit	450.500.000,00		0,00
	Pembangunan IPAL Kombinasi MCK dengan Jumlah Layanan Minimal 50 KK Desa Telu Limpoe Kecamatan Telhelimpoe		1 Unit	450.500.000,00	Pembangunan IPAL Kombinasi MCK dengan Jumlah Layanan Minimal 50 KK Desa Telu Limpoe Kecamatan Telhelimpoe		1 Unit	450.500.000,00		0,00
	Biaya Penunjang		1 Ls	135.074.000,00	Biaya Penunjang		1 Ls	135.074.000,00		0,00
	Biaya Umum		1 Ls	27.180.650,00	Biaya Umum		1 Ls	27.180.650,00		0,00
	DAK Penugasan Bidang Sanitasi	Terserab Dibeberapa Kecamatan	50 Unit	3.125.381.300,00	DAK Penugasan Bidang Sanitasi	Terserab Dibeberapa Kecamatan	50 Unit	3.125.381.300,00		0,00
	Pembangunan Tangki Septic Skala Komunal 5-10 KK Desa Sukamaju		5 Unit	200.000.000,00	Pembangunan Tangki Septic Skala Komunal 5-10 KK Desa Sukamaju		5 Unit	200.000.000,00		0,00
	Pembangunan Tangki Septic Skala Komunal 5-10 KK Desa Biji Nangka		5 Unit	200.000.000,00	Pembangunan Tangki Septic Skala Komunal 5-10 KK Desa Biji Nangka		5 Unit	200.000.000,00		0,00
	Pembangunan Tangki Septic Skala Komunal 5-10 KK Desa Polewali		5 Unit	200.000.000,00	Pembangunan Tangki Septic Skala Komunal 5-10 KK Desa Polewali		5 Unit	200.000.000,00		0,00
	Pembangunan Tangki Septic Skala Komunal 5-10 KK Desa Pattungko		5 Unit	200.000.000,00	Pembangunan Tangki Septic Skala Komunal 5-10 KK Desa Pattungko		5 Unit	200.000.000,00		0,00
	Pembangunan Tangki Septic Skala Komunal 5-10 KK Desa Kalebba		5 Unit	200.000.000,00	Pembangunan Tangki Septic Skala Komunal 5-10 KK Desa Kalebba		5 Unit	200.000.000,00		0,00
	Pembangunan Tangki Septic Skala Komunal 5-10 KK Desa Era Baru		5 Unit	200.000.000,00	Pembangunan Tangki Septic Skala Komunal 5-10 KK Desa Era Baru		5 Unit	200.000.000,00		0,00
	Pembangunan Tangki Septic Skala Komunal 5-10 KK Desa Duampatusae		5 Unit	200.000.000,00	Pembangunan Tangki Septic Skala Komunal 5-10 KK Desa Duampatusae		5 Unit	200.000.000,00		0,00
	Pembangunan Tangki Septic Skala Komunal 5-10 KK Desa Tumpobulu		5 Unit	200.000.000,00	Pembangunan Tangki Septic Skala Komunal 5-10 KK Desa Tumpobulu		5 Unit	200.000.000,00		0,00

Pembangunan Tangki Septic Skala Komunal 5-10 KK Desa Talle	Pembangunan Tangki Septic Skala Komunal 5-10 KK Desa Talle	200,000,000.00	5 Unit	0.00	200,000,000.00	5 Unit	0.00	200,000,000.00	0.00	1,679,570,144.00	Target dan page Berubah
Pembangunan Tangki Septic Skala Komunal 5-10 KK Desa Rua	Pembangunan Tangki Septic Skala Komunal 5-10 KK Desa Rua	200,000,000.00	5 Unit	0.00	200,000,000.00	5 Unit	0.00	200,000,000.00	0.00		
Pengadaan Truck Tinja	Pengadaan Truck Tinja	948,800,000.00	2 Unit	0.00	948,800,000.00	2 Unit	0.00	948,800,000.00	0.00		
Honorarium Petugas e-monitoring	Honorarium Petugas e-monitoring	2,400,000.00		0.00	2,400,000.00		0.00	2,400,000.00	0.00		
Gaji Fasilitator	Gaji Fasilitator	90,000,000.00	1 Ls	0.00	90,000,000.00	1 Ls	0.00	90,000,000.00	0.00		
Penyelenggaraan Rapat Koordinasi, Penguatan kapasitas TLF	Penyelenggaraan Rapat Koordinasi, Penguatan kapasitas TLF	54,788,000.00	1 Ls	0.00	54,788,000.00	1 Ls	0.00	54,788,000.00	0.00		
Biaya Umum	Biaya Umum	29,393,300.00	1 Ls	0.00	29,393,300.00	1 Ls	0.00	29,393,300.00	0.00		
Pembangunan Drainase	Pembangunan Drainase	1,275,093,000.00	1993 Meter		1,275,093,000.00	1993 Meter		1,275,093,000.00		1,679,570,144.00	Target dan page Berubah
Pembangunan Drainase Ruas Jl. Adam Malik (Belakang Rajab Bupati) (114 M)	Pembangunan Drainase Ruas Jl. Adam Malik (Belakang Rajab Bupati) (114 M)	85,000,000.00	1 Paket	0.00	85,000,000.00	1 Paket	0.00	85,000,000.00	0.00		
Pembangunan Drainase Jl. Bahu Manyuring (280 M)	Pembangunan Drainase Jl. Bahu Manyuring (280 M)	135,000,000.00	1 Paket	0.00	135,000,000.00	1 Paket	0.00	135,000,000.00	0.00		
Pembangunan Drainase Jl. Sultan Hasanudin dan Ruas Jl. Agus Salim (360 M)	Pembangunan Drainase Jl. Sultan Hasanudin dan Ruas Jl. Agus Salim (360 M)	195,000,000.00	1 Paket	0.00	195,000,000.00	1 Paket	0.00	195,000,000.00	0.00		
Pembangunan Drainase Ruas Jl. Sultan Ima (253 M)	Pembangunan Drainase Ruas Jl. Sultan Ima (253 M)	170,000,000.00	1 Paket	0.00	170,000,000.00	1 Paket	0.00	170,000,000.00	0.00		
Pembangunan Drainase Ruas Jl. Markisa (217 M)	Pembangunan Drainase Ruas Jl. Markisa (217 M)	140,000,000.00	1 Paket	0.00	140,000,000.00	1 Paket	0.00	140,000,000.00	0.00		
Pembangunan Drainase Ruas Jl. Amanagappa (245 M)	Pembangunan Drainase Ruas Jl. Amanagappa (245 M)	170,000,000.00	1 Paket	0.00	170,000,000.00	1 Paket	0.00	170,000,000.00	0.00		
Pembangunan Drainase Ruas Jl. Nener Lingkungan Talibung (360 M)	Pembangunan Drainase Ruas Jl. Nener Lingkungan Talibung (360 M)	200,000,000.00	1 Paket	0.00	200,000,000.00	1 Paket	0.00	200,000,000.00	0.00		
Pembangunan Drainase Ruas Jl. Tembang (164 M)	Pembangunan Drainase Ruas Jl. Tembang (164 M)	100,000,000.00	1 Paket	0.00	100,000,000.00	1 Paket	0.00	100,000,000.00	0.00		
Perencanaan	Perencanaan	35,500,000.00	1 Paket	0.00	35,500,000.00	1 Paket	0.00	35,500,000.00	0.00		
Pengawasan	Pengawasan	35,500,000.00	1 Paket	0.00	35,500,000.00	1 Paket	0.00	35,500,000.00	0.00		
Biaya Umum	Biaya Umum	9,093,000.00	1 Ls	0.00	9,093,000.00	1 Ls	0.00	9,093,000.00	0.00		
	Pembangunan Drainase Ruas jalan Flamboyan (180 M)							120,000,000.00	120,000,000.00		
	Pembangunan Drainase Depan Kantor Lurah Samatarang (109 M)							75,000,000.00	75,000,000.00		

	Biaya Umum		1 La	1,790,000.00	Biaya Umum				1 La	1,790,000.00		0.00	
					Ruas Jalan Lingkungan Kel. Lamarti Bilau (150 M)				1 Paket	7,000,000.00		7,000,000.00	
					Pembangunan Jalan Kompleks Perkantoran Tanasang				1 Paket	190,000,000.00		190,000,000.00	
					Perencanaan				1 Paket	5,000,000.00		5,000,000.00	
					Pengawasan				1 Paket	5,000,000.00		5,000,000.00	
									100%	9,393,046,715.00		1,768,074,715.00	
5	PROGRAM KECIPTAKARYAAN		100%	7,624,974,000.00	PROGRAM KECIPTAKARYAAN								Target dan pagu berubah
	Pembangunan Gedung Kantor	Tersebar Di beberapa Kecamatan	Jumlah Sarana Perkantoran Pemerintah Daerah yang terbangun	2 Unit	210,000,000.00	Pembangunan Gedung Kantor	Tersebar Di beberapa Kecamatan	Jumlah Sarana Perkantoran Pemerintah Daerah yang terbangun	3 Unit	1,685,746,715.00		1,475,746,715.00	
	Penataan Halaman Rujah Bupati		1 Unit	1 Unit	54,050,000.00	Penataan Halaman Rujah Bupati			1 Unit	54,050,000.00		0.00	
	Pembangunan Pagar Dinas Sosial		1 Unit	1 Unit	135,300,000.00	Pembangunan Pagar Dinas Sosial			1 Unit	135,300,000.00		0.00	
	Perencanaan		1 Paket	1 Paket	5,600,000.00	Perencanaan			1 Paket	5,555,000.00		-45,000.00	
	Pengawasan		1 Paket	1 Paket	5,600,000.00	Pengawasan			1 Paket	5,600,000.00		0.00	
	Biaya Umum		1 La	1 La	9,450,000.00	Biaya Umum			1 La	9,450,000.00		0.00	
						Pembangunan Asupri Hippinas (Utang)			1 Unit	1,175,791,715.00		1,175,791,715.00	
						Penataan Halaman Kantor BPKAD			1 Unit	190,000,000.00		190,000,000.00	
						Perencanaan			1 Paket	5,000,000.00		5,000,000.00	
						Pengawasan			1 Paket	5,000,000.00		5,000,000.00	
						DED Brigade			1 Paket	100,000,000.00		100,000,000.00	
	Pembangunan Tempat Ibadah	Tanasang	Jumlah Sarana Infrastruktur Peribadatan yang terbangun	1 Unit	6,744,214,000.00	Pembangunan Tempat Ibadah	Tanasang	Jumlah Sarana Infrastruktur Peribadatan yang terbangun	1 Unit	6,836,714,000.00		92,500,000.00	Pagu Berubah
	- Pembangunan Islamic Center		1 Unit	1 Unit	6,500,000,000.00	- Pembangunan Islamic Center			1 Unit	6,500,000,000.00		0.00	
	Pengawasan		1 Paket	1 Paket	200,000,000.00	Pengawasan			1 Paket	192,500,000.00		-7,500,000.00	
	Biaya Umum		1 La	1 La	44,214,000.00	Biaya Umum			1 La	44,214,000.00		0.00	
						DED Islamic Center			1 Paket	100,000,000.00		100,000,000.00	
	Penyusunan Dokumen Harga Satuan bangunan Gedung Negara (HSBGN)	DPUPR	Jumlah Dokumen Teknis HSBGN	2 Dokumen	20,760,000.00	Penyusunan Dokumen Harga Satuan bangunan Gedung Negara (HSBGN)	DPUPR	Jumlah Dokumen Teknis HSBGN	2 Dokumen	20,760,000.00		0.00	
	Hibah Gedung Kantor	Tersebar Di beberapa Kecamatan	Jumlah Bangunan Gedung Yang Dihilangkan	1 Unit	650,000,000.00	Hibah Gedung Kantor	Tersebar Di beberapa Kecamatan	Jumlah Bangunan Gedung Yang Dihilangkan	2 Unit	849,828,000.00		199,828,000.00	Target dan pagu berubah

	Rehabilitasi Rumah Dinas Kepala Kejaksaan Negeri Sinjai		1 Unit	623,629,070.00	Rehabilitasi Rumah Dinas Kepala Kejaksaan Negeri Sinjai			1 Unit	623,629,070.00		0.00	
	Konsultan Pengawasan		1 Paket	15,000,000.00	Konsultan Pengawasan			1 Paket	14,828,000.00	-172,000.00		
	Biaya Umum		1 Ls	11,370,930.00	Biaya Umum			1 Ls	11,370,930.00		0.00	
					Pembangunan Pagar Polres Sinjai			1 Unit	190,000,000.00	190,000,000.00		
					Perencanaan			1 Paket	5,000,000.00	5,000,000.00		
					Pengawasan			1 Paket	5,000,000.00	5,000,000.00		
6	PROGRAM KEBINAMARGAAN		45.52 %	235,409,053,995.00	PROGRAM KEBINAMARGAAN			Persentase Jalan Kabupaten Dalam Kondisi Baik	123,650,153,176.00		-111,758,900,819.00	
								Persentase Jembatan Kabupaten dalam Kondisi Baik				
	Pemeliharaan Alat Alat Berat	DPUPR	19 Unit	550,586,960.00	Pemeliharaan Alat Alat Berat		DPUPR	Jumlah Alat-Alat Berat yang dipelihara	550,586,960.00		0.00	
	Pembangunan Jembatan	Tersebar Di beberapa Kecamatan	6 Buah	25,437,885,600.00	Pembangunan Jembatan		Tersebar Di beberapa Kecamatan	Jumlah Jembatan yang Dibangun dan Direhabilitasi Berat	10,945,274,400.00	-14,492,611,200.00	Page Berubah	
	Jembatan Ruas Pakkita - Kalamisi (0.041 Km)		1 Paket	10,871,227,000.00	Jembatan Ruas Pakkita - Kalamisi (0.041 Km)			1 Paket	4,348,490,800.00	-6,522,736,200.00		
	Jembatan Sungai Laboro (0.011 Km)		1 Paket	672,794,000.00	Jembatan Sungai Laboro (0.011 Km)			1 Paket	470,955,800.00	-201,838,200.00		
	Jembatan Ruas Batuleppa (0.040 Km)		1 Paket	9,666,549,000.00	Jembatan Ruas Batuleppa (0.040 Km)			1 Paket	3,866,619,600.00	-5,799,929,400.00		
	Jembatan Ruas Barukang IV (0.012 Km)		1 Paket	1,495,939,000.00	Jembatan Ruas Barukang IV (0.012 Km)			1 Paket	747,969,500.00	-747,969,500.00		
	Jembatan Ruas Barukang III (0.012 Km)		1 Paket	1,513,350,000.00	Jembatan Ruas Barukang III (0.012 Km)			1 Paket	756,675,000.00	-756,675,000.00		
	Jembatan Ruas Jalan Sumu 1 (0.038 Km)		1 Paket	441,349,000.00	Jembatan Ruas Jalan Sumu 1 (0.038 Km)			1 Paket	353,079,200.00	-88,269,800.00		
	Pengawasan		1 Paket	735,986,200.00	Pengawasan			1 Paket	367,993,100.00	-367,993,100.00		
	Biaya Umum		1 Ls	40,691,000.00	Biaya Umum			1 Ls	33,491,400.00	-7,200,000.00		
	Pemeliharaan Jalan	Tersebar Di beberapa Kecamatan	15,80 Km	1,284,636,940.00	Pemeliharaan Jalan		Tersebar Di beberapa Kecamatan	Panjang Jalan Yang Dipelihara	1,284,636,940.00	0.00		
	Ruas Paimarananu - Latali		1.32 Km		Ruas Paimarananu - Latali			1.32 Km				
	Ruas Kampala - Kolasa		1.16 Km		Ruas Kampala - Kolasa			1.16 Km				
	Ruas Samaentre - Tarucue		1.00 Km		Ruas Samaentre - Tarucue			1.00 Km				
	Ruas Jatie - Massalle		4.00 Km		Ruas Jatie - Massalle			4.00 Km				
	Ruas Lingkar Mannanti		1.87 Km		Ruas Lingkar Mannanti			1.87 Km				
	Ruas Lappae - Massalle		1.00 Km		Ruas Lappae - Massalle			1.00 Km				

	Jalan Teuku Umar (0.240 Km)				0.240 Km	Jalan Teuku Umar (0.240 Km)				0.240 Km			
	Jalan Tekukur (0.110 Km)				0.110 Km	Jalan Tekukur (0.110 Km)				0.110 Km			
	BTN Gojong (0.500 Km)				0.500 Km	BTN Gojong (0.500 Km)				0.500 Km			
	Jalan Sam Ratulangi (0.860 Km)				0.860 Km	Jalan Sam Ratulangi (0.860 Km)				0.860 Km			
	Jalan Basuki Rahmat (0.260 Km)				0.260 Km	Jalan Basuki Rahmat (0.260 Km)				0.260 Km			
	Jalan Melati (0.150 Km)				0.150 Km	Jalan Melati (0.150 Km)				0.150 Km			
	Jalan Beluntas (0.160 Km)				0.160 Km	Jalan Beluntas (0.160 Km)				0.160 Km			
	Jalan Anggrek (0.320 Km)				0.320 Km	Jalan Anggrek (0.320 Km)				0.320 Km			
	Jalan Letjend. Sukawati 1 (0.260 Km)				0.260 Km	Jalan Letjend. Sukawati 1 (0.260 Km)				0.260 Km			
	Jalan Bulo-Bulo Barat (0.360 Km)				0.360 Km	Jalan Bulo-Bulo Barat (0.360 Km)				0.360 Km			
	Jalan Abu Bakar AT (0.240 Km)				0.240 Km	Jalan Abu Bakar AT (0.240 Km)				0.240 Km			
	Jalan Keping (0.380 Km)				0.380 Km	Jalan Keping (0.380 Km)				0.380 Km			
	Jalan Halim Perdana Kusuma (1.000 Km)				1.000 Km	Jalan Halim Perdana Kusuma (1.000 Km)				1.000 Km			
	Jalan Bulo Tanah (0.420 Km)				0.420 Km	Jalan Bulo Tanah (0.420 Km)				0.420 Km			
	Jalan A. Mandasini (0.330 Km)				0.330 Km	Jalan A. Mandasini (0.330 Km)				0.330 Km			
	Jalan Mading (0.250 Km)				0.250 Km	Jalan Mading (0.250 Km)				0.250 Km			
	Jalan Jend. Ahmad Yani (0.400 Km)				0.400 Km	Jalan Jend. Ahmad Yani (0.400 Km)				0.400 Km			
	Jalan Markisa (0.160 Km)				0.160 Km	Jalan Markisa (0.160 Km)				0.160 Km			
	Jalan Andi Akbar (0.230 Km)				0.230 Km	Jalan Andi Akbar (0.230 Km)				0.230 Km			
	Jalan Garuda (0.280 Km)				0.280 Km	Jalan Garuda (0.280 Km)				0.280 Km			
	Peningkatan Jalan Paket 2 (Multi Years)				1 Paket	Peningkatan Jalan Paket 2 (Multi Years)			30.142.115.000.00	1 Paket		17.780.650.000.00	
	Tanasaang - Balobboro (0.993)				0.993 Km	Tanasaang - Balobboro (0.993)				0.993 Km			
	Jalan Gojong (1.230 Km)				1.230 Km	Jalan Gojong (1.230 Km)				1.230 Km			
	Ruas Lamatti Riatang - Lappa Cetrana (5.050 Km)				5.050 Km	Ruas Lamatti Riatang - Lappa Cetrana (5.050 Km)				5.050 Km			
	Ruas Lappa Cetrana - Malleneng (3.290 Km)				3.290 Km	Ruas Lappa Cetrana - Malleneng (3.290 Km)				3.290 Km			

	Peningkatan Jalan Paket 5 (Multi Years)				1 Paket	25,096,541,806.00	Peningkatan Jalan Paket 5 (Multi Years)					1 Paket	10,407,547,278.00	
	Ruas Dompili - Batulappa (1,630 Km)				1,630 Km		Ruas Dompili - Batulappa (1,630 Km)					1,630 Km		
	Ruas Binkeng - Lasiar (2,430 Km)				2,430 Km		Ruas Binkeng - Lasiar (2,430 Km)					2,430 Km		
	Ruas Bontosasa - Lembang Lohé (2,800 Km)				2,800 Km		Ruas Bontosasa - Lembang Lohé (2,800 Km)					2,800 Km		
	Ruas Toribi - Pariae (4,120 Km)				4,120 Km		Ruas Toribi - Pariae (4,120 Km)					4,120 Km		
	Ruas Saotengga - Massalle (5,160 Km)				5,160 Km		Ruas Saotengga - Massalle (5,160 Km)					5,160 Km		
	Ruas Jatle - Massalle (4,000 Km)				4,000 Km		Ruas Jatle - Massalle (4,000 Km)					4,000 Km		
	Peningkatan Jalan Paket 6 (Multi Years)				1 Paket	20,387,972,000.00	Peningkatan Jalan Paket 6 (Multi Years)					1 Paket	10,845,000,000.00	
	Ruas Lajya - Arabika (2,000 Km)				2,000 Km		Ruas Lajya - Arabika (2,000 Km)					2,000 Km		
	Ruas Bontosalama - Terasa (Lanjutan) (1,390 Km)				1,390 Km		Ruas Bontosalama - Terasa (Lanjutan) (1,390 Km)					1,390 Km		
	Ruas Arabika - Magala (3,840 Km)				3,840 Km		Ruas Arabika - Magala (3,840 Km)					3,840 Km		
	Peningkatan Jalan Paket 7 (Multi Years)				1 Paket	14,960,777,000.00	Peningkatan Jalan Paket 7 (Multi Years)					1 Paket	7,652,861,903.00	
	Ruas Saotangre - Bonto Katute (3,000 Km)				3,000 Km		Ruas Saotangre - Bonto Katute (3,000 Km)					3,000 Km		
	Ruas Paír Putih - Bontosalma (1,650 Km)				1,650 Km		Ruas Paír Putih - Bontosalma (1,650 Km)					1,650 Km		
	Ruas Karumasing - Bontokatute (3,100 Km)				3,100 Km		Ruas Karumasing - Bontokatute (3,100 Km)					3,100 Km		
							Perencanaan Teknis Jalan Kecamatan Sinjai Utara					1 Paket	95,000,000.00	
							Perencanaan Teknis Jalan Kecamatan Sinjai Timur					1 Paket	95,000,000.00	
							Perencanaan Teknis Jalan Kecamatan Telukimpoe					1 Paket	95,000,000.00	
							Perencanaan Teknis Jalan Kecamatan Sinjai Borong					1 Paket	95,000,000.00	
							Perencanaan Teknis Jalan Kecamatan Sinjai Selatan					1 Paket	95,000,000.00	
							Perencanaan Teknis Jalan Kecamatan Sinjai Tengah					1 Paket	95,000,000.00	
							Perencanaan Teknis Jalan Kecamatan Sinjai Barat					1 Paket	95,000,000.00	
							Perencanaan Teknis Jalan Kecamatan Bulupoddo					1 Paket	95,000,000.00	
	Pengawasan Peningkatan Jalan Paket 1 (Multi Years)				1 Paket	450,000,000.00	Pengawasan Peningkatan Jalan Paket 1 (Multi Years)					1 Paket	150,060,000.00	




	Pengawasan Peningkatan Jalan Paket 2 (Multi Years)		1 Paket	904.263,450.00	Pengawasan Peningkatan Jalan Paket 2 (Multi Years)		1 Paket	533,400,000.00		
	Pengawasan Peningkatan Jalan Paket 3 (Multi Years)		1 Paket	834,677,040.00	Pengawasan Peningkatan Jalan Paket 3 (Multi Years)		1 Paket	412,980,000.00		
	Pengawasan Peningkatan Jalan Paket 4 (Multi Years)		1 Paket	925,582,780.00	Pengawasan Peningkatan Jalan Paket 4 (Multi Years)		1 Paket	457,200,000.00		
	Pengawasan Peningkatan Jalan Paket 5 (Multi Years)		1 Paket	752,096,254.00	Pengawasan Peningkatan Jalan Paket 5 (Multi Years)		1 Paket	468,300,000.00		
	Pengawasan Peningkatan Jalan Paket 6 (Multi Years)		1 Paket	611,639,160.00	Pengawasan Peningkatan Jalan Paket 6 (Multi Years)		1 Paket	390,420,000.00		
	Pengawasan Peningkatan Jalan Paket 7 (Multi Years)		1 Paket	448,823,310.00	Pengawasan Peningkatan Jalan Paket 7 (Multi Years)		1 Paket	275,460,000.00		
	Biaya umum		1 La	135,259,250.00	Biaya umum		1 La	105,259,250.00		
	Pembangunan Jalan TMSD/Karya Bakti TNI	Tersebar Dibeberapa Kecamatan	1 Ruas	1,000,000,000.00	Pembangunan Jalan TMSD/Karya Bakti TNI	Tersebar Dibeberapa Kecamatan	1 Ruas	999,335,000.00	-665,000.00	Page Berubah
	Lamati Rattang - Lappacentrana - Mallenreng - Sereng		1 Ruas	1,000,000,000.00	Lamati Rattang - Lappacentrana - Mallenreng - Sereng		1 Ruas	999,335,000.00	-665,000.00	
7	PROGRAM PENGELOLAAN SUMBER DAYA AIR		72.01%	10,125,659,975.00	PROGRAM PENGELOLAAN SUMBER DAYA AIR		72.01%	11,110,845,975.00	985,186,000.00	
	Pemeliharaan Jaringan Irigasi	Tersebar Dibeberapa Kecamatan	7 DI	1,000,000,000.00	Pemeliharaan Jaringan Irigasi	Tersebar Dibeberapa Kecamatan	7 DI	1,000,000,000.00	0.00	
	DAK Bidang Irigasi	Tersebar Dibeberapa Kecamatan	6.600 M	8,549,135,975.00	DAK Bidang Irigasi	Tersebar Dibeberapa Kecamatan	6.600 M	8,549,135,975.00	0.00	
	Bakukia I & II		600 M	1,011,000,000.00	Bakukia I & II		600 M	1,011,000,000.00	0.00	
	Lompua		6.000 M	7,200,000,000.00	Lompua		6.000 M	7,200,000,000.00	0.00	
	Pengawasan		1 Paket	297,195,000.00	Pengawasan		1 Paket	297,195,000.00	0.00	
	Biaya Umum		1 La	40,940,975.00	Biaya Umum		1 La	40,940,975.00	0.00	
					Peningkatan/ Rehabilitasi Jaringan Irigasi	Tersebar Dibeberapa Kecamatan	1,760 M	1,000,000,000.00	1,000,000,000.00	Kegiatan Baru
					Rehabilitasi Jaringan Irigasi Manakhe (Sipeti Sompeng)		1 Paket	180,000,000.00	180,000,000.00	
					Rehabilitasi Jaringan Irigasi Masale		1 Paket	155,000,000.00	155,000,000.00	
					Rehabilitasi Jaringan Irigasi Luo		1 Paket	165,000,000.00	165,000,000.00	
					Rehabilitasi Jaringan Irigasi Kamburo		1 Paket	150,000,000.00	150,000,000.00	
					Rehabilitasi Jaringan Irigasi Pappungkongang		1 Paket	160,000,000.00	160,000,000.00	
					Rehabilitasi Jaringan Irigasi Lamberta		1 Paket	151,000,000.00	151,000,000.00	

2.5. Penelaahan Usulan Program dan Kegiatan Masyarakat




Prosedur perencanaan program dan kegiatan Dinas Pekerjaan Umum dan Penataan Ruang Khususnya dalam pembangunan dan pemeliharaan jalan adalah sebagai berikut:

1. Penjaringan program dan kegiatan;

Dalam rangka menjaring sasaran program yang akan dilakukan pada tahun yang akan datang melalui :

-  Jaringan aspirasi masyarakat (Jaring Asmara) dilakukan melalui :
 - Forum Musrenbang;
 - Usulan-Usulan dari anggota DPRD;
 - Kunjungan-kunjungan Bupati ke daerah.
-  Survey identifikasi lapangan, untuk mengetahui kondisi tingkat kerusakan Jalan Kabupaten. Untuk Jalan Nasional dan Jalan Provinsi dikoordinasikan dengan Dinas Bina Marga Provinsi Sulawesi Selatan;
-  Usulan-usulan untuk mendukung program strategis kabupaten, provinsi dan nasional.

2. Penetapan prioritas program berdasarkan daftar panjang dari kegiatan penjaringan program maka dilakukan :

-  Memformulasikan plafon anggaran secara proporsional berdasarkan kondisi kerusakan jalan yang ada serta jumlah usulan dari musrenbang;
-  Menyusun rencana sumber pembiayaan :
 - APBD fokus untuk penanganan jalan kabupaten dan jalan strategis kabupaten;
 - Jalan nasional dan provinsi diusulkan ke Pemerintah Provinsi Sulawesi Selatan dan ke Pemerintah Pusat;
 - Jalan Desa ditangani dengan model partisipasi/ pola kemitraan.
-  Membuat daftar pendek sasaran prioritas dalam menyusun sasaran yang akan ditangani melalui program pemeliharaan dan peningkatan dengan pertimbangan:
 - Target kondisi jalan kabupaten sesuai Rencana Strategis;

- Program Strategis Kabupaten, Provinsi, Nasional yang harus mendapat prioritas;
- Program darurat akibat bencana alam yang harus segera ditangani;
- Pemerataan pembangunan di seluruh wilayah Kabupaten.

 Meningkatkan peran serta dan swadaya masyarakat.

3. Penyelarasan program prioritas dengan Panitia DPRD.

Usulan program dan kegiatan hasil musrenbang tahun 2018 untuk program Tahun 2019 sebagaimana pada Tabel dibawah

TABEL TC-32

Tabel T-C. 32
USULAN PROGRAM DAN KEGIATAN DARI PEMANGKU KEPENTINGAN TAHUN
KABUPATEN SINJAI PROVINSI SULAWESI SELATAN

DINAS PEKERJAAN UMUM DAN PENATAAN RUANG

NO	PROGRAM/ KEGIATAN	LOKASI	INDIKATOR KINERJA	BESARAN/ VOLUME	CATATAN
1	2	3	4	5	6
1	Program Pelayanan Administrasi Perkantoran	Kab. Sinjai	Indeks Kepuasan Pelayanan Administrasi Perkantoran	100 %	
	Kegiatan Penyediaan Jasa Komunikasi, Sumber Daya Air dan Listrik	Kab. Sinjai	Jumlah Biaya Tagihan Telepon, Air dan Listrik	12 Bln	
	Kegiatan Penyediaan Jasa Pemeliharaan dan Perizinan Kendaraan Dinas/Operasional	Kab. Sinjai	Jumlah Pemeliharaan dan Perizinan Kendaraan Dinas/ Operasional	12 Bln	
	Kegiatan Penyediaan Jasa Kebersihan Kantor	Kab. Sinjai	Jumlah Jasa Kebersihan Kantor	1 Paket	
	Kegiatan Penyediaan Komponen Instalasi Listrik/Penerangan Bangunan Kantor	Kab. Sinjai	Jumlah Komponen Instalasi Listrik/ Penerangan Bangunan Kantor Yang Tersedia	12 Bln	
	Kegiatan Penyediaan Bahan Bacaan dan Peraturan Perundang-undangan	Kab. Sinjai	Jumlah Bahan Bacaan dan Peraturan Perundang-Undangan Yang Tersedia	12 Bln	
	Kegiatan Penyediaan Administrasi Kesekretariatan	Kab. Sinjai	Terlaksananya Pelayanan Jasa Administrasi Kesekretariatan	12 Bln	
	Kegiatan Pengelolaan Keuangan SKPD	Kab. Sinjai	Terlaksananya Pengelolaan Keuangan SKPD	12 Bln	
	Kegiatan Rapat-Rapat Koordinasi dan Konsultasi Dalam dan Luar Daerah	Kab. Sinjai	Jumlah Laporan Hasil Koordinasi dan Konsultasi Dalam dan Luar Daerah	12 Bln	
	Kegiatan Penyediaan jasa jaminan kecelakaan kerja (JKK) Non PNS	Kab. Sinjai	Terlaksananya Penyediaan Jasa Jaminan Kerja (JKK) Non PNS	12 Bln	
2	Program Peningkatan Sarana dan Prasarana Aparatur	Kab. Sinjai	Cakupan Sarana Dan Prasarana Aparatur	16 Unit	
	Kegiatan Pengadaan Perlengkapan Gedung Kantor	Kab. Sinjai	Jumlah Pengadaan Perlengkapan Gedung Kantor	6 Unit	
	Kegiatan Pengadaan Peralatan Gedung Kantor	Kab. Sinjai	Jumlah Pengadaan Peralatan Gedung Kantor	10 Unit	
	Kegiatan Pengadaan Mebeleur	Kab. Sinjai	Jumlah Mebeleur Yang Tersedia	15 Unit	
	Kegiatan Pemeliharaan Rutin/Berkala Gedung Kantor	Kab. Sinjai	Jumlah Gedung Kantor Yang Terpelihara	12 Bln	
	Kegiatan Pemeliharaan Rutin/Berkala Kendaraan Dinas/Operasional	Kab. Sinjai	Terpeliharanya Kendaraan Dinas/ Operasional	12 Bln	
	Kegiatan Pemeliharaan Rutin/Berkala Perlengkapan Gedung Kantor	Kab. Sinjai	Jumlah Perlengkapan Gedung Kantor Yang Terpelihara	12 Bln	
	Kegiatan Pemeliharaan Rutin/Berkala Peralatan Gedung Kantor	Kab. Sinjai	Jumlah Peralatan Gedung Kantor Yang Terpelihara	12 Bln	

3	Program Peningkatan Disiplin Aparatur	Kab. Sinjai	Persentase Peningkatan Disiplin Aparatur	100 %	
	Pengadaan Pakaian Dinas Beserta Perlengkapannya	Kab. Sinjai	Jumlah Pengadaan Pakaian Dinas Beserta Perlengkapannya	100 Org	
4	Program Peningkatan Kapasitas Sumber Daya Aparatur	Kab. Sinjai	Persentase Peningkatan Kapasitas Aparatur	100 %	
	Kegiatan Bimbingan Teknis Implementasi Peraturan Perundang-undangan	Kab. Sinjai	Jumlah Peserta Bimbingan Teknis Implementasi Peraturan Perundang-Undangan	12 Bln	
5	Program Peningkatan Pengembangan Sistem Pelaporan Capaian Kinerja dan Keuangan	Kab. Sinjai	Persentase Laporan Kinerja Yang Tepat Waktu	100 %	
	Kegiatan Penyusunan Laporan Capaian Kinerja dan Ikhtisar Realisasi Kinerja SKPD	Kab. Sinjai	Jumlah Laporan dan Realisasi Kinerja SKPD	1 Dok	
	Kegiatan Monitoring, Evaluasi, Pengendalian dan Pelaporan Pelaksanaan Program Kegiatan	Kab. Sinjai	Jumlah Laporan Monitoring Program dan Kegiatan OPD	12 Lap	
	Kegiatan Penyusunan Dokumen Perencanaan SKPD	Kab. Sinjai	Jumlah Dokumen Perencanaan SKPD	5 Dok	
	Kegiatan Penyusunan Laporan Pertanggungjawaban SKPD	Kab. Sinjai	Jumlah Laporan Pertanggungjawaban SKPD	12 Lap	
	Pengelolaan Website	Kab. Sinjai	Up Dating Informasi di Website	12 Bulan	
6	Program Pembangunan Jalan dan Jembatan	Disesuaikan dengan hasil Musrembang	Persentase Jalan Kabupaten dalam kondisi baik	62.30 %	
			Persentase Jembatan Kabupaten dalam kondisi baik	91.72 %	
	Kegiatan Pembangunan Jembatan	Disesuaikan dengan hasil Musrembang	Jumlah Jembatan Yang Dibangun dan Direhabilitasi Berat	2 Buah	
	Kegiatan Perencanaan Teknis Pembangunan Jembatan	Kab. Sinjai	Jumlah Dokumen Perencanaan Teknis Pembangunan Jembatan	1 Dok.	
	Kegiatan Perencanaan Teknis Pembangunan Jalan	Kab. Sinjai	Jumlah Dokumen Perencanaan Pembangunan Jalan	1 Dok.	
	Kegiatan DAK Bidang Jalan	Disesuaikan dengan hasil Musrembang	Panjang Jalan Yang Dikerjakan	48.05 KM	
	Kegiatan Peningkatan Jalan (DAU)	Disesuaikan dengan hasil Musrembang	Panjang Jalan Yang Dikerjakan	24.05 KM	
	Kegiatan Pembangunan Jalan TMMD/Karya Bakti TNI	Disesuaikan dengan hasil Musrembang	Jumlah Perintisan dan Pelebaran Jalan	1 Ruas	

7	Program Rehabilitasi/Pemeliharaan Jalan dan Jembatan	Disesuaikan dengan hasil Musrembang	Jumlah Panjang Jalan Kabupaten Yang Terpelihara	36.93 Km	
			Jumlah Jembatan Kabupaten Yang Terpelihara	6.00 Buah	
	Kegiatan Pemeliharaan Jalan	Disesuaikan dengan hasil Musrembang	Panjang Jalan Yang Dipelihara	36.93 Km	
	Kegiatan Pemeliharaan Jembatan	Disesuaikan dengan hasil Musrembang	Jumlah Jembatan Yang Dipelihara	6 Buah	
8	PROGRAM PENERANGAN JALAN UMUM	Disesuaikan dengan hasil Musrembang	Meningkatnya Penerangan Jalan Umum (PJU)	700 Titik	
	Kegiatan Pemasangan PJU Baru	Disesuaikan dengan hasil Musrembang	Bertambahnya Jumlah PJU	60 Buah	
	Pemeliharaan PJU	Disesuaikan dengan hasil Musrembang	Terpeliharanya PJU	1315 Buah	
9	Program Peningkatan Sarana dan Prasarana Kebinamargaan	Kab. Sinjai	Cakupan Jenis dan Jumlah Alat Berat yang terpenuhi	91 Unit	
	Kegiatan Pemeliharaan Alat Alat Berat	Kab. Sinjai	Terpeliharanya Alat-Alat Berat	12 unit	
	Kegiatan Pemeliharaan Alat Alat Laboratorium Kebinamargaan	Kab. Sinjai	Jumlah Alat-Alat Laboratorium Yang Siap Pakai	79 unit	
	Kegiatan Peningkatan Kapasitas Laboratorium	Kab. Sinjai	Jumlah Pengujian Yang Bersertifikasi	7 Parameter	
10	Program Pengembangan Kinerja Pengelola Air minum dan Sanitasi	Disesuaikan dengan hasil Musrembang	Persentase Rumah Tinggal Yang Bersanitasi	84.00%	
			Persentase Penduduk Berakses Air Minum	73.00%	
	Sub Program Sanitasi		Persentase Rumah Tinggal Bersanitasi	84.00%	
	Kegiatan Pembangunan Air Limbah Setempat	Disesuaikan dengan hasil Musrembang	Terwujudnya Pengelolaan Limbah Masing-Masing Rumah Tangga	1500 Unit	
	Kegiatan Pembangunan Sistem Pengelolaan Air Limbah Domestik (SPALD)	Disesuaikan dengan hasil Musrembang	Bertambahnya Sistem Pengelolaan Air Limbah Domestik	10 Unit	
	Kegiatan Master Plan drainase		Tersedianya Dokumen Master Plan Drainase	1 Dok	
	Kegiatan pembangunan IPAL Komunal Kws. Perkantoran	Disesuaikan dengan hasil Musrembang	Terwujudnya Pembangunan Sistem IPAL di Kawasan Perkantoran	1 Unit	

	Kegiatan pembangunan MCK Komunal	Disesuaikan dengan hasil Musrembang	Tersedianya MCK Komunal di Permukiman	4 Unit	
	Kegiatan Pembangunan Drainase	Disesuaikan dengan hasil Musrembang	Bertambahnya Panjang Saluran Drainase Permukiman	6,900 M	
	Kegiatan Pemeliharaan Drainase	Disesuaikan dengan hasil Musrembang	Meningkatnya Pelayanan Saluran Drainase Permukiman	1500 M	
	Kegiatan Sanitasi Berbasis Masyarakat (SANIMAS)	Disesuaikan dengan hasil Musrembang	Bertambahnya Kelompok Masyarakat Peduli Sanitasi	5 Desa/Kws	
	Kegiatan Pembangunan Tempat Pengelolaan Sampah 3 R	Kab. Sinjai	Tersedianya tempat Pengelolaan Sampah 3R	4 Desa/ Kelurahan	
	<i>Sub Program Air Minum</i>		Persentase Penduduk Berakses Air Minum	73.00%	
	Kegiatan Penyediaan Air minum dan sanitasi berbasis masyarakat (Pamsimas)	Disesuaikan dengan hasil Musrembang	Bertambahnya Kelompok Masyarakat Peduli Air Minum di Pedesaan	20 Desa/kws	
	Kegiatan Perencanaan Air bersih / air minum	Disesuaikan dengan hasil Musrembang	Bertambahnya Dokumen Perencanaan Pengembangan dan Perluasan Air Minum	1 Dok.	
	Kegiatan Pengadaan Konstruksi Jaringan Air Bersih/Air Minum	Disesuaikan dengan hasil Musrembang	Bertambahnya Layanan Dasar Air Minum Bagi Pedesaan	13 Unit	
11	Program Peningkatan Sarana dan Prasarana Aparatur (Daerah)	Disesuaikan dengan hasil Musrembang	Tersedianya Sarana dan Prasarana Pemerintah Daerah Kabupaten Sinjai	15 Unit	
	Kegiatan Pembangunan Gedung Kantor	Disesuaikan dengan hasil Musrembang	Bertambahnya Sarana Perkantoran Pemerintah Daerah	3 Unit	
	Kegiatan Rehabilitasi Bangunan Gedung	Disesuaikan dengan hasil Musrembang	Meningkatnya Kualitas Bangunan Gedung Kantor Pemerintah Kabupaten Sinjai	7 Unit	
	Kegiatan Pembangunan Jalan Lingkungan	Disesuaikan dengan hasil Musrembang	Bertambahnya Panjang Jalan Lingkungan Bagi Permukiman	1,750 M	
	Kegiatan Pembangunan Trotoar	Disesuaikan dengan hasil Musrembang	Bertambahnya Panjang Jalan Lingkungan Bagi Permukiman	3,410 M	
	Kegiatan Pemeliharaan Trotoar	Disesuaikan dengan hasil Musrembang	Terlaksananya Pemeliharaan Trotoar Dalam Kota	1500 M	
	Kegiatan Pembangunan Tribun Lapangan	Disesuaikan dengan hasil Musrembang	Bertambahnya Jumlah Tribun Lapangan Kecamatan	2 Unit	

	Kegiatan Pembangunan Tempat Ibadah	Disesuaikan dengan hasil Musrembang	Bertambahnya Sarana Infrastruktur Peribadatan	1 Unit	
	Kegiatan Pengelolaan IMB	Kab. Sinjai	Terwujudnya Pelayanan Pengelolaan Izin Mendirikan Bangunan	1 Keg	
	Kegiatan Penyusunan HSBGN	Disesuaikan dengan hasil Musrembang	Tersedianya Dokumen Teknis HSBGN	2 Dok.	
	Kegiatan Pembangunan Sarana dan Prasarana Olah Raga	Disesuaikan dengan hasil Musrembang	Bertambahnya Sarana Infrastruktur Olah Raga	2 Unit	
12	Program Pengembangan dan Pengelolaan Jaringan Irigasi, Rawa dan Jaringan Pengairan Lainnya	Disesuaikan dengan hasil Musrembang	Persentase Irigasi Kabupaten Dalam Kondisi Baik	70.46 %	
	Kegiatan Pemeliharaan Jaringan Irigasi	Disesuaikan dengan hasil Musrembang	Terpeliharanya Jaringan Irigasi dan Bangunan Air	32 DI	
	Kegiatan Peningkatan/Rehabilitasi Jaringan Irigasi (DAK)	Disesuaikan dengan hasil Musrembang	Terlaksananya Peningkatan Jaringan Irigasi	4,247 Ha	
	Kegiatan Peningkatan/Rehabilitasi Jaringan Irigasi (DAU)	Disesuaikan dengan hasil Musrembang	Terlaksananya Peningkatan Jaringan Irigasi	837 Ha	
	Kegiatan Pengadaan Sarana Penunjang Operasi Pemeliharaan SDA	Disesuaikan dengan hasil Musrembang	Jumlah Pengadaan Sarana Penunjang Operasi Pemeliharaan	415 Buah	
	Kegiatan Pembinaan dan Pengawasan Pelaksanaan Pengelolaan Pengairan	Kab. Sinjai	Terlaksananya Pembinaan Teknis dan Pengawasan Pengelolaan Irigasi Yang Optimal	32 DI.	
	Kegiatan Penyusunan Kebijakan tentang Pengelolaan SDA	Kab. Sinjai	Jumlah Dokumen Pelaksanaan Pengelolaan Irigasi	1 Dok.	
	Kegiatan Pemeliharaan Sumber Daya Air lainnya	Disesuaikan dengan hasil Musrembang	Terpeliharanya Infrastruktur Bangunan Air Lainnya	400 M	
	Kegiatan Perencanaan Pembangunan Jaringan Irigasi	Kab. Sinjai	Jumlah Dokumen Perencanaan Irigasi	1 Dok.	
13	Program Pengendalian Banjir	Disesuaikan dengan hasil Musrembang	Cakupan Wilayah Daerah Aliran Sungai (DAS) dan Daerah Banjir yang dikendalikan (m)	1000 m	
	Kegiatan Penanganan DAS dan Pengendalian Banjir	Disesuaikan dengan hasil Musrembang	Jumlah Pelaksanaan Normalisasi Sungai dan Pengendalian Banjir	1000 m	
14	Program Perencanaan Tata Ruang		Ketaatan Terhadap RTRW	100 %	
	Kegiatan Revisi Rencana Tata Ruang Wilayah (RTRW)	Kab. Sinjai	Banyaknya Dokumen Hasil Revisi Tata Ruang Wilayah (RTRW)	1 Dokumen	
	Kegiatan Penyusunan KLHS Revisi RTRW Kabupaten Sinjai	Kab. Sinjai	Banyaknya Dokumen KLHS Revisi RTRW Kabupaten Sinjai	1 Dokumen	

	Kegiatan Pembuatan Peta Analog Kawasan Perkotaan Sinjai	Kab. Sinjai	Jumlah Peta Analog RDTR Kawasan Perkotaan	2 Kelurahan	
	Kegiatan Pengawasan dan Pelaporan Pengendalian Pemanfaatan Ruang	Kab. Sinjai	Jumlah Dokumen Surat Kesesuaian Rencana Tata Ruang Wilayah	1 Dokumen	
15	Program Pemanfaatan Ruang	Kab. Sinjai	Rasio Ruang Terbuka Hijau Per Satuan Luas Wilayah Ber HPL/HGB	0.05 Ha	
			Luas RTH Publik Sebesar 20% dari Luas Wilayah Kota/Kawasan Perkotaan	0.04 Ha	
	Kegiatan Sosialisasi Peraturan Perundang-Undangan tentang Rencana Tata Ruang	Kab. Sinjai	Jumlah Sosialisasi Peraturan Perundang-Undangan Tentang Rencana Tata Ruang	1 Kec.	
	Kegiatan Pembuatan Papan Informasi Rencana Detail Tata Ruang Kawasan Perkotaan	Kab. Sinjai	Jumlah Papan Informasi Yang Terkait Perencanaan Tata Ruang	3 Titik	
	Kegiatan Pembangunan Sarana dan Prasarana Pemakaman	Kab. Sinjai	Jumlah Areal Pemakaman Yang Tertata	1 Kelurahan	
	Kegiatan Penyusunan DED Pemakaman	Kab. Sinjai	Jumlah Dokumen Design Area Pemakaman	2 Desa/Kelurahan	
	Kegiatan Pemeliharaan Sarana dan Prasarana Pemakaman	Kab. Sinjai	Jumlah Areal Pemakaman Yang Terpelihara	1 Lokasi	
	Kegiatan Pembangunan RTH Kawasan Perkotaan Tanassang	Kab. Sinjai	Persentase Lokasi Penataan dan Pembangunan RTH Kawasan	0.04 %	
	Kegiatan Penataan Keasrian dan Estetika Kota	Kab. Sinjai	Jumlah Ruang Terbuka Hijau di Ibukota Kecamatan	0.5 Ha	
	Kegiatan Pemeliharaan RTH Taman Kota	Kab. Sinjai	Jumlah Lokasi Pemeliharaan RTH Taman Kota di Kabupaten Sinjai	3 Lokasi	
16	Program Pembinaan Jasa Konstruksi	Kab. Sinjai	1.Meningkatnya Tertib Penyelenggaraan Jasa Konstruksi	20 BUJK	
			2. Meningkatnya Kualitas Penyelenggaraan Jasa Konstruksi	200 Tenaga Keja	
			3. Meningkatnya Pengawasan Jasa Konstruksi	1 Layanan Informasi	
	Kegiatan Sosialisasi Peraturan Perundang-undangan Bidang Jasa Konstruksi	Kab. Sinjai	Jumlah Pelaksanaan Sosialisasi Peraturan-Undangan Yang disosialisasikan	60 Org	
	Kegiatan Pengaturan Izin Usaha Jasa Konstruksi	Kab. Sinjai	Jumlah Rekomendasi IUJK	20 BUJK	
	Kegiatan Pengaturan Badan Usaha Jasa Konstruksi	Kab. Sinjai	Jumlah Kartu Penanggung Jawab Teknik Badan Usaha	63 BUJK	
	Kegiatan Penyusunan Bahan Pembinaan Jasa Konstruksi	Kab. Sinjai	Jumlah Dokumen Pembinaan Jasa Konstruksi	1 Dok.	

	Kegiatan Penyusunan Materi Pelatihan dan Bimbingan Teknik Jasa Konstruksi	Kab. Sinjai	Jumlah Materi Pelatihan/ Bimbingan Teknik	3 Materi	
	Kegiatan Penyuluhan dan Pendampingan Pelaksanaan Kegiatan Jasa Konstruksi	Kab. Sinjai	Jumlah Paket Pekerjaan Yang diberikan Penyuluhan	20 %	
	Pengelolaan Sistem Informasi Jasa Konstruksi (SIPJAKI)	Kab. Sinjai	Jumlah Layanan Informasi Jasa Konstruksi Yang Ter Up-Date	1 Layanan	
	Pelatihan Tenaga Kerja Terampil	Kab. Sinjai	Jenis Pelatihan Tenaga Kerja Terampil	200 Orang	
	Kegiatan Pemantauan dan Evaluasi Pembinaan Jasa Konstruksi	Kab. Sinjai	Jumlah Layanan Informasi Jasa Konstruksi Yang Tercapai	1 Layanan	
	Kegiatan Pengawasan Tertib Penyelenggaraan Jasa Konstruksi	Kab. Sinjai	Jumlah BUJK Melaksanakan Paket Pekerjaan Konstruksi Yang diawasi	20 %	

TABEL USULAN MUSRENBANG

DAFTAR USULAN SKALA PRIORITAS MUSRENBANG RKPD 2019
KABUPATEN SINJAI TAHUN ANGGARAN 2018

NO.	KEGIATAN	LOKASI	VOLUME	PAGU (Rp.)	PD PENANGGUNG JAWAB	KET
KECAMATAN SINJAI BARAT						
1	Pembangunan Batas Wilayah Gowa-Sinjai	Balang- Balang-Sumpang Romang, Kel. Balakia	1 Unit		Dinas Pekerjaan Umum dan Penataan Ruang	
2	Rehab Aula Kantor Lurah Balakia	Kel. Balakia	1 Unit		Dinas Pekerjaan Umum dan Penataan Ruang	
3	Pengaspalan/ Rabat Beton dan Pengerjaan	Jln.Sehati SMU 6 Kel. Tassililu	1.500 M		Dinas Pekerjaan Umum dan Penataan Ruang	
4	Pengaspalan Jalan Poros Laiya - Turungan Baji	Turungan Baji	5 Km		Dinas Pekerjaan Umum dan Penataan Ruang	
5	Pengaspalan Jalan Poros Bilulu - Soppeng	Turungan Baji	4 Km		Dinas Pekerjaan Umum dan Penataan Ruang	
6	Pengecoran / Pengaspalan Poros Balabbara	Turungan Baji	4 Km		Dinas Pekerjaan Umum dan Penataan Ruang	
7	Pengaspalan Jalan Poros Ambi	Ambi, Desa Bontolempangan	7 Km		Dinas Pekerjaan Umum dan Penataan Ruang	
8	Pengaspalan/Rabat Jalan Kabupaten Poros Desa Terasa	se Desa Terasa	± 12 km		Dinas Pekerjaan Umum dan Penataan Ruang	
9	Pengaspalan/Rabat Beton jalan Poros Mattirohalia- Kaddorobukua	Barania	3 Km		Dinas Pekerjaan Umum dan Penataan Ruang	
10	Perluasan Jalan Poros Pattiroang	Soppeng, Desa Turungan Baji	2,5 Km		Dinas Pekerjaan Umum dan Penataan Ruang	
11	Perluasan Jalan Kabupaten Poros Desa Terasa	se Desa Terasa	± 25 km		Dinas Pekerjaan Umum dan Penataan Ruang	
12	Perkerasan Jalan Kabupaten Poros Desa Terasa	se Desa Terasa	± 13 km		Dinas Pekerjaan Umum dan Penataan Ruang	
13	Pekerasan Jalan Poros Kampala - Desa Bonto	Kampala, Desa Turungan Baji	1000 m		Dinas Pekerjaan Umum dan Penataan Ruang	
14	Pembangunan Bahu Jalan Baru, T.Lembang, S.Tangga	3 Dusun, Desa Bonto Salama	6.000 M		Dinas Pekerjaan Umum dan Penataan Ruang	
15	Peningkatan Jalan Mattirohalia-Tassoso	Barania	5 Km		Dinas Pekerjaan Umum dan Penataan Ruang	
16	Pembangunan Drainase	Jl.Batu Leppa SMU 6 Carumbang, Kel. Tassililu	2000 M		Dinas Pekerjaan Umum dan Penataan Ruang	
17	Pembangunan Drainase	Jln. Kemakmuran SMU 6, Kel. Tassililu	1.000 M		Dinas Pekerjaan Umum dan Penataan Ruang	
18	Pembangunan Drainase	Jln. Jl. A.Maddukelleng, Kel. Tassililu	600 M		Dinas Pekerjaan Umum dan Penataan Ruang	
19	Pembangunan Drainase	Jln. Possongia, Kel. Tassililu	200 M		Dinas Pekerjaan Umum dan Penataan Ruang	
20	Pembangunan Drainase	Jln. Lingkar Pasar Manipi, Kel. Tassililu	800 M		Dinas Pekerjaan Umum dan Penataan Ruang	
21	Pembangunan Drainase	Jln. Pendidikan, Kel. Tassililu	300 M		Dinas Pekerjaan Umum dan Penataan Ruang	
22	Pembangunan Drainase	Jln.Gotong Royong, Kel. Tassililu			Dinas Pekerjaan Umum dan Penataan Ruang	
23	Pembangunan Drainase	Jln. Sadar, Kel. Tassililu	500 M		Dinas Pekerjaan Umum dan Penataan Ruang	

24	Pembangunan Drainase	Kayutanang, Kel. Tassililu	250 M		Dinas Pekerjaan Umum dan Penataan Ruang	
25	Pembangunan Drainase	Balang- Balang, Kel. Balakia	100 m		Dinas Pekerjaan Umum dan Penataan Ruang	
26	Pembangunan Drainase	Bungaya, Kel. Balakia	250 m		Dinas Pekerjaan Umum dan Penataan Ruang	
27	Pembangunan Drainase	Sumpang Romang, Kel. Balakia	150 m		Dinas Pekerjaan Umum dan Penataan Ruang	
28	Pembangunan Drainase	Mattirohalia-Rumpala, Desa Barania	lanjutan		Dinas Pekerjaan Umum dan Penataan Ruang	
29	Pembangunan Drainase	Jalan Poros Desa Bonto Salama	6000 M		Dinas Pekerjaan Umum dan Penataan Ruang	
30	Pembangunan Drainase	Kompleks SMP-Masjid Dusun Lembang, Desa Bonto Salama	700 M		Dinas Pekerjaan Umum dan Penataan Ruang	
31	Pembangunan Talud	Siria - Bungaya, Kel. Balakia	200 m		Dinas Pekerjaan Umum dan Penataan Ruang	
32	Pembangunan Talud	Possongia, Kel. Tassililu	200 M		Dinas Pekerjaan Umum dan Penataan Ruang	
33	Pembangunan Talud	Jalan Poros Balabbara (Lanjutan) Turungan Baji, Desa Turungan Baji	1,5 Km		Dinas Pekerjaan Umum dan Penataan Ruang	
34	Pembangunan Talud	Kasuarang, Desa Arabika	200 M		Dinas Pekerjaan Umum dan Penataan Ruang	
35	Pembangunan Talud	Poros T.Toae- Magala, Desa Bonto Salama	500 M		Dinas Pekerjaan Umum dan Penataan Ruang	
36	Pembangunan Talud	Poros Barania- Botolempangan Mattirohalia, Desa Barania	1,5 Km		Dinas Pekerjaan Umum dan Penataan Ruang	
37	Pembangunan Talud Masjid Nurul Jami Nurul Jihad	Dusun Kalelembang Desa Terasa			Dinas Pekerjaan Umum dan Penataan Ruang	
38	Pembangunan Talud dan Drainase se Desa Terasa	Desa Terasa	± 7 km		Dinas Pekerjaan Umum dan Penataan Ruang	
39	Pemasangan Buronjong Jalan Dusun Bihulo	Bihulo, Desa Bontolempangan	50 M		Dinas Pekerjaan Umum dan Penataan Ruang	
40	Pembangunan Rabat Beton	Balakia- Gunung Perak	2 Km		Dinas Pekerjaan Umum dan Penataan Ruang	
41	Pembangunan Rabat Beton	Jalan Pros Pussoko Lingk.Sumpang Romang, Kel. Balakia	500 m		Dinas Pekerjaan Umum dan Penataan Ruang	
42	Pembangunan Rabat Beton	Jalan Bondu-Magala, Desa Arabika	90 M		Dinas Pekerjaan Umum dan Penataan Ruang	
43	Pembangunan Rabat Beton	Belakang Pasar Arango, Desa Arabika	44 M		Dinas Pekerjaan Umum dan Penataan Ruang	
44	Pembangunan Rabat Beton	Mattirohalia-Rumpala, Desa Barania	800 meter		Dinas Pekerjaan Umum dan Penataan Ruang	
45	Pembangunan Rabat Beton	Poros Lembang Sihalia- Desa Arabika, Desa Gunung Perak	1,8 KM		Dinas Pekerjaan Umum dan Penataan Ruang	
46	Pembangunan Rabat Beton	Jalan Lingkar Dusun Tassoso - Barania, Desa Gunung Perak	1,1 KM		Dinas Pekerjaan Umum dan Penataan Ruang	
47	Pengecoran Jalan Pandai Besi Depan SDN 217-Jembatan	Bonto Manai, Desa Gunung Perak	2000 Meter		Dinas Pekerjaan Umum dan Penataan Ruang	

48	Pembangunan Duiker	Jalan Poros Desa Lembanna, Desa Gunung Perak	1 Unit		Dinas Pekerjaan Umum dan Penataan Ruang	
49	Pembangunan Duiker	Maddakko, Dusun Bonto Manai, Desa Gunung Perak	3 Unit		Dinas Pekerjaan Umum dan Penataan Ruang	
50	Pembangunan Duiker	Kanrojo, Dusun Bonto Manai, Desa Gunung Perak	2 Unit		Dinas Pekerjaan Umum dan Penataan Ruang	
51	Pembangunan Duiker	se Desa Terasa	20 Buah		Dinas Pekerjaan Umum dan Penataan Ruang	
52	Pembangunan Duiker	Kasuarang, Desa Arabika	1 Unit		Dinas Pekerjaan Umum dan Penataan Ruang	
53	Pembangunan Jalan Beton	Kanrojo, Dusun Bonto Manai, Desa Gunung Perak	300 M		Dinas Pekerjaan Umum dan Penataan Ruang	
54	Pembangunan Jalan Beton	Maddakko, Dusun Bonto Manai, Desa Gunung Perak	450 M		Dinas Pekerjaan Umum dan Penataan Ruang	
55	Pembangunan Jalan Beton	Jl. Poros Lojonna-Bundarangia(Desa Barania) Gunung perak			Dinas Pekerjaan Umum dan Penataan Ruang	
56	Pembangunan Jalan Beton	Jln.Rabat Beton Mattirohalia-Kaddorobukua Barania	3,5 Km		Dinas Pekerjaan Umum dan Penataan Ruang	
57	Pembangunan Jalan Beton	Jln. Kaddorobukua-Maddakko, Desa Barania	1 Unit		Dinas Pekerjaan Umum dan Penataan Ruang	
58	Pembangunan Bendungan Suplesi Batu Pattiroangia	Cakkelembang, Desa Turungan Baji	1 Unit		Dinas Pekerjaan Umum dan Penataan Ruang	
59	Pembangunan Bendungan Passuliangia	Sapo Beru, Desa Turungan Baji	1 Unit		Dinas Pekerjaan Umum dan Penataan Ruang	
60	Pembangunan Bendungan Irigasi Bentengia	Kampala, Desa Turungan Baji	1 Unit		Dinas Pekerjaan Umum dan Penataan Ruang	
61	Pembangunan Bendungan Irigasi	Desa Terasa	4 Irigasi		Dinas Pekerjaan Umum dan Penataan Ruang	
62	Pembangunan Bendungan Irigasi Kasuarang	Kasuarang, Desa Arabika	5x7 m		Dinas Pekerjaan Umum dan Penataan Ruang	
63	Rehabilitasi Bendungan Bonto Sunggu	Sumpang Romang, Kel. Balakia	1 Unit		Dinas Pekerjaan Umum dan Penataan Ruang	
64	Rehabilitasi Bendungan Sublesi Soba	Bondu, Desa Arabika	5 X 12 M		Dinas Pekerjaan Umum dan Penataan Ruang	
65	Rehabilitasi Irigasi Bangkala Saile (Lanjutan)	Bilulu, Desa Turungan Baji	500 m		Dinas Pekerjaan Umum dan Penataan Ruang	
66	Rehabilitasi DI Nyennyeng Toa	Cakke Lembang, Desa Turungan Baji	600 m		Dinas Pekerjaan Umum dan Penataan Ruang	
67	Pembangunan Saluran DI Passahunan (lanjutan)	Kampala, Desa Turungan Baji	700 m		Dinas Pekerjaan Umum dan Penataan Ruang	
68	Rehabilitasi Saluran Bonto Sunggu	Sumpang Romang, Kel. Balakia	1000 m		Dinas Pekerjaan Umum dan Penataan Ruang	
69	Rehabilitasi Berat / Total Saluran Balakia II	Balakia II	1.700 M		Dinas Pekerjaan Umum dan Penataan Ruang	
70	Rehabilitasi Saluran Induk Suplesi Soba	Bondu, Desa Arabika	400 M		Dinas Pekerjaan Umum dan Penataan Ruang	
71	-Lening Saluran Induk Suplesi Soba	Bondu, Desa Arabika	750 M		Dinas Pekerjaan Umum dan Penataan Ruang	

72	- Pengadaan Pintu Bagi	- BBL 2, Kel. Tassililu	2 Unit		Dinas Pekerjaan Umum dan Penataan Ruang	
73		- BBL 4, Kel. Tassililu	2 Unit		Dinas Pekerjaan Umum dan Penataan Ruang	
74	-Pembangunan Bak Penampungan air	Lembang, Desa Bonto Salama	1 Unit		Dinas Pekerjaan Umum dan Penataan Ruang	
75	a. Bak penampung	Barania/ Arabika	1 Unit		Dinas Pekerjaan Umum dan Penataan Ruang	
76	b. Pipa	Barania/ Arabika	400 x 3 inc		Dinas Pekerjaan Umum dan Penataan Ruang	
77	Peningkatan/Perbaikan Jaringan Perpipaan Air Bersih	Desa Terasa	± 10 km		Dinas Pekerjaan Umum dan Penataan Ruang	
78	Pengadaan Air Bersih/pembangunan Perpipaan	Tassoso, Puncak & Bonto Manai & Sebahagian D.B.Leppa, Desa Gunung Perak	11 KM		Dinas Pekerjaan Umum dan Penataan Ruang	
79	Perbaikan Saluran Sekunder Pengairan Esa Songka	Tassoso, Desa Gunung Perak	600 Meter		Dinas Pekerjaan Umum dan Penataan Ruang	
80	Perbaikan Saluran Sekunder Pengairan Buke I	Puncak, Desa Gunung Perak	1.000 Meter		Dinas Pekerjaan Umum dan Penataan Ruang	
81	Perbaikan Saluran Sekunder Pengairan Buke II	Batu Leppa, Desa Gunung Perak	500 Meter		Dinas Pekerjaan Umum dan Penataan Ruang	
82	Perbaikan Saluran Sekunder Pengairan Junggena	Lembanna, Desa Gunung Perak	1.500 Meter		Dinas Pekerjaan Umum dan Penataan Ruang	
83	Pembangunan Jembatan Beton	Sungai Tangka Dusun Centre, Desa Terasa	4 x 80 Meter		Dinas Pekerjaan Umum dan Penataan Ruang	
84	Pembangunan Jembatan Beton	Sungai Lembang Asa Dusun Centre, Desa Terasa	4 x 10 M		Dinas Pekerjaan Umum dan Penataan Ruang	
85	Pembangunan Jembatan Beton	Sungai Sungai Tangka Dusun Laha-Laha, Desa Terasa	4 x 80 Meter		Dinas Pekerjaan Umum dan Penataan Ruang	
86	Pembangunan Jembatan Beton	Sungai Sungai Tangka Dusun Tonrong, Desa Terasa	4 x 120 Meter		Dinas Pekerjaan Umum dan Penataan Ruang	
87	Pembangunan Jembatan Beton	Jalan Poros Desa Batas Desa Barania - Gunung Perak	4 X 5 M		Dinas Pekerjaan Umum dan Penataan Ruang	
88	Pembangunan Jembatan Beton	Poros Dusun Batu Leppa/Gunung Perak Ke Kelurahan Balakia Batu Leppa, Desa Gunung Perak	60 M		Dinas Pekerjaan Umum dan Penataan Ruang	
89	Pembangunan Jembatan Beton	Kaddorobukua, Desa Barania	2 Unit		Dinas Pekerjaan Umum dan Penataan Ruang	
90	Pembangunan Jembatan Permanen Bondu-Menra	Bondu, Desa Arabika	4 x 12 M		Dinas Pekerjaan Umum dan Penataan Ruang	
91	Pembangunan Jembatan Permanen Bondu-Kasuarang	Bondu, Desa Arabika	4 X 17 M		Dinas Pekerjaan Umum dan Penataan Ruang	
92	Rehabilitasi Jembatan Sungai Bihulo	Ambi, Desa Bontolempangan	4 x 14 M		Dinas Pekerjaan Umum dan Penataan Ruang	
93	Rehabilitasi Jembatan Sungai Bilulu	Cakke Lembang, Desa Turungan Baji	4 x 67 m		Dinas Pekerjaan Umum dan Penataan Ruang	

94	- Pembuatan DAM Penahan	- Turungan Baji, Desa Turungan Baji	3 Unit		Dinas Pekerjaan Umum dan Penataan Ruang	
95	Pembangunan Pagar Perkuburan Umum.	Balang-balang Kelurahan Balakia	100 m		Dinas Pekerjaan Umum dan Penataan Ruang	
96	Pendirian Taman Baca	Lingk. Kaluarang Kelurahan Tassillu	1 Unit		Dinas Pekerjaan Umum dan Penataan Ruang	
97	Pendirian Taman Baca	Lingk. Kaluarang Daulu Kelurahan Tassillu	1 Unit		Dinas Pekerjaan Umum dan Penataan Ruang	
98	Pendirian Taman Baca	Lingk. Kindang-kindang	1 Unit		Dinas Pekerjaan Umum dan Penataan Ruang	
99	Pendirian Taman Baca	Lingk. Kayutanang Kelurahan Tassillu	1 Unit		Dinas Pekerjaan Umum dan Penataan Ruang	
100	Pendirian Taman Baca	Lingk. Possongia Kelurahan Tassillu	1 Unit		Dinas Pekerjaan Umum dan Penataan Ruang	
101	Pendirian Taman Baca	Lingk. Hulo Kelurahan Tassillu	1 Unit		Dinas Pekerjaan Umum dan Penataan Ruang	

KECAMATAN SINJAI BORONG

102	Pembangunan Jembatan dan Deucker	Dusun Balangtieng ke Kec. Kindang Kab. Bulukumba Desa Bonto Tengnga	15x8 m 1unit6 x 4 M 4 Unit		Dinas Pekerjaan Umum dan Penataan Ruang	
103	Pembangunan/Rehab Jembatan Pakelli	Desa Bonto Tengnga	1 Unit		Dinas Pekerjaan Umum dan Penataan Ruang	
104	Pembangunan Jembatan	Dusun Gori-gori-Coddong, Lembangge, bolalangiri-Pa'nik Desa Bonto Katute	13 Unit		Dinas Pekerjaan Umum dan Penataan Ruang	
105	Rehabilitasi Jembatan	Lembang Dusun Maccini Desa Bonto Tengnga	1 Unit (7 x 4 Meter)		Dinas Pekerjaan Umum dan Penataan Ruang	
106	Rehabilitasi Jembatan	poros katute bonto manai Bonto manai Desa Barambang	1 unit		Dinas Pekerjaan Umum dan Penataan Ruang	
107		Bonto manai Desa Barambang	2 unit		Dinas Pekerjaan Umum dan Penataan Ruang	
108		Ammessangang Poros Kel. Pasir Putih Batas Lingk. Jennae - Paroppo	1 Unit		Dinas Pekerjaan Umum dan Penataan Ruang	
109		Ammessangang Batas Lingk. Jennae, Paroppo	1 Unit		Dinas Pekerjaan Umum dan Penataan Ruang	
110		Rakkoe Dusun Mattirowalie Desa Kassi Buleng	1 Unit		Dinas Pekerjaan Umum dan Penataan Ruang	
111		Poros Bonto Sinala - Biji Nangka	1 Unit		Dinas Pekerjaan Umum dan Penataan Ruang	
112	pembangunan jembatan gantung	Katute Desa Barambang	1 unit		Dinas Pekerjaan Umum dan Penataan Ruang	
113	pembangunan jembatan gantung	balang batu -massompo Desa Barambang	1 unit		Dinas Pekerjaan Umum dan Penataan Ruang	
114	Pembangunan dinding jembatan	Samaenre Desa Biji Nangka	3x4 m		Dinas Pekerjaan Umum dan Penataan Ruang	

115	Pembangunan Jembatan	Pakelli Dusun Maccini Desa Bonto Tengnga	1 Unit)14 x 6 m)		Dinas Pekerjaan Umum dan Penataan Ruang	
116		Jl Bungae Barambang Bungae Desa Biji Nangka	3 x 4 m		Dinas Pekerjaan Umum dan Penataan Ruang	
117		jl sungai Topandu Bungae Desa Biji Nangka	3 x 4 m		Dinas Pekerjaan Umum dan Penataan Ruang	
118		sungai liang burungge Samaenre Desa Biji Nangka	3x4 m		Dinas Pekerjaan Umum dan Penataan Ruang	
119		jl kacocoe Nangkae Desa Biji Nangka	3x4 m		Dinas Pekerjaan Umum dan Penataan Ruang	
120		jl kalibong 2 Nangkae Desa Biji Nangka	7 x 4 m		Dinas Pekerjaan Umum dan Penataan Ruang	
121		sungai bintino Nangkae Desa Biji Nangka	5x4 m		Dinas Pekerjaan Umum dan Penataan Ruang	
122		Dusun Mattirodeceng Desa Kassi Buleng	7 x 4 M		Dinas Pekerjaan Umum dan Penataan Ruang	
123		Balantikeke Dusun Batu Desa Kassi Buleng	1 Unit		Dinas Pekerjaan Umum dan Penataan Ruang	
124		Mattirodeceng Desa Kassi Buleng	1 Unit		Dinas Pekerjaan Umum dan Penataan Ruang	
125		- Dusun kalimbu Desa Batu Belerang	2		Dinas Pekerjaan Umum dan Penataan Ruang	
126		Saukangnge Dusun Jeppara Desa Batu Belerang	2		Dinas Pekerjaan Umum dan Penataan Ruang	
127		Safere Kaju Tanang Dusun kalimbu Desa Batu Belerang	2,000		Dinas Pekerjaan Umum dan Penataan Ruang	
128		Lingk. Paroppo dan Lingk. Mannyaha	2 Unit		Dinas Pekerjaan Umum dan Penataan Ruang	
129		Garentong Lingk. Jennae	1 Unit		Dinas Pekerjaan Umum dan Penataan Ruang	
130		balang Desa Barambang	1 unit		Dinas Pekerjaan Umum dan Penataan Ruang	
131		padang malabo Katute Desa Barambang	1 unit		Dinas Pekerjaan Umum dan Penataan Ruang	
132		batu mico Batu Massompo Desa Barambang	8 unit		Dinas Pekerjaan Umum dan Penataan Ruang	
133		poros bonto manai -biji nangkapatikalaee Desa Barambang	1 unit		Dinas Pekerjaan Umum dan Penataan Ruang	
134		liu sirie Bonto manai Desa Barambang	1 unit		Dinas Pekerjaan Umum dan Penataan Ruang	
135		Batu Massompo Desa Barambang	1 unit		Dinas Pekerjaan Umum dan Penataan Ruang	
136		Batu Pue*e Dusun Bonto Manai Desa Barambang	13 m		Dinas Pekerjaan Umum dan Penataan Ruang	
137		Batu massompo Desa Barambang	2 Bh		Dinas Pekerjaan Umum dan Penataan Ruang	
138		Savana Polewali Desa Bonto Sinala	1 Unit		Dinas Pekerjaan Umum dan Penataan Ruang	
139	Pembangunan Bronjong	- Dusun Maroanging Desa Bonto Katute	175 M		Dinas Pekerjaan Umum dan Penataan Ruang	
140		- Dusun Gori-gori Desa Bonto Katute	150 M		Dinas Pekerjaan Umum dan Penataan Ruang	

141		- Dusun Coddong Desa Bonto Katute	200 M		Dinas Pekerjaan Umum dan Penataan Ruang	
142		- Dusun Bolalangiri Desa Bonto Katute	250 M		Dinas Pekerjaan Umum dan Penataan Ruang	
143	Perluasan Jalan	Bintino Bungae Desa Biji Nangka	700 Meter		Dinas Pekerjaan Umum dan Penataan Ruang	
144		kalibong Nangkae Desa Biji Nangka	2000 Meter		Dinas Pekerjaan Umum dan Penataan Ruang	
145		kalimbu-mattirotasi Batu belerang	4000		Dinas Pekerjaan Umum dan Penataan Ruang	
146		poros kalimbu-Bontoe Dusun kalimbu Desa Batu Belerang	9,000		Dinas Pekerjaan Umum dan Penataan Ruang	
147		Jeppara-Mattirotasi Dusun Jeppara Desa Batu Belerang	2,500		Dinas Pekerjaan Umum dan Penataan Ruang	
148		Poros Polewali - Desa Barugae Desa Bonto Sinala	1000 M		Dinas Pekerjaan Umum dan Penataan Ruang	
149	Perluasan bahu jalan	Bongki-bongki Desa Bonto Sinala	5000 M		Dinas Pekerjaan Umum dan Penataan Ruang	
150	perluasan dan rabat beton jl kacocoe	Nangkae Desa Biji Nangka	2000 Meter		Dinas Pekerjaan Umum dan Penataan Ruang	
151	Pembangunan Talud	Mattirotasi Dusun Mattirotasi Desa Batu Belerang	1000		Dinas Pekerjaan Umum dan Penataan Ruang	
152		Jalan Usaha Tani Kalimbu Dusun kalimbu Desa Batu Belerang	700		Dinas Pekerjaan Umum dan Penataan Ruang	
153		poros kalimbu-Bontoe Dusun kalimbu Desa Batu Belerang	1,500		Dinas Pekerjaan Umum dan Penataan Ruang	
154		jalan Kalimbu Dusun kalimbu Desa Batu Belerang	200		Dinas Pekerjaan Umum dan Penataan Ruang	
155		Batu Belerang-Biji Nangka Batu Belerang-Biji Nangka Desa Batu Belerang	1,000		Dinas Pekerjaan Umum dan Penataan Ruang	
156		Saukangnge Dusun Bontoe Desa Batu Belerang	1,000		Dinas Pekerjaan Umum dan Penataan Ruang	
157		Kalimbu Dusun kalimbu Desa Batu Belerang	3,000		Dinas Pekerjaan Umum dan Penataan Ruang	
158		Jeppara-Wisata Dusun Jeppara Desa Batu Belerang	500		Dinas Pekerjaan Umum dan Penataan Ruang	
159		Jalan Poros K.Buleng-Pasir Putih Dsn Mattirowalie Desa Kassi Buleng	2000 M		Dinas Pekerjaan Umum dan Penataan Ruang	
160		Poros Kassi Buleng-Pasir Putih Dusun Mattirotdeceng Desa Kassi Buleng	2000 M		Dinas Pekerjaan Umum dan Penataan Ruang	
161		mattirotdece poros batu Mattirotdeceng Desa Kassi Buleng	1500 M		Dinas Pekerjaan Umum dan Penataan Ruang	

162		Mattirowalie, Mattiroadeceng Dusun Mattirowalie Desa Kassi Buleng	2000 M		Dinas Pekerjaan Umum dan Penataan Ruang	
163		Batu Poros Ke Ili Dusun Batu Desa Kassi Buleng	1500 M		Dinas Pekerjaan Umum dan Penataan Ruang	
164		poros mattirowalie Desa Kassi Buleng	400 M		Dinas Pekerjaan Umum dan Penataan Ruang	
165		Poros Balangtieng Dusun Balangtieng ke Kec. Kindang Kab. Bulukumba Desa Bonto Tengnga	200 Meter		Dinas Pekerjaan Umum dan Penataan Ruang	
166		jl mattekko barambang Samaenre Desa Biji Nangka	2000 meter		Dinas Pekerjaan Umum dan Penataan Ruang	
167		jl nangkae samaenre Samaenre Desa Biji Nangka	2000 meter		Dinas Pekerjaan Umum dan Penataan Ruang	
168		depan mesjid mattekko Samaenre Desa Biji Nangka	50 m		Dinas Pekerjaan Umum dan Penataan Ruang	
169		jl burungge Samaenre Desa Biji Nangka	500 m		Dinas Pekerjaan Umum dan Penataan Ruang	
170		jl mattekko Samaenre Desa Biji Nangka	950 meter		Dinas Pekerjaan Umum dan Penataan Ruang	
171		Jl. Beringin Bungae Desa Biji Nangka	700 Meter		Dinas Pekerjaan Umum dan Penataan Ruang	
172		jl. Bungen Bungae Desa Biji Nangka	950 meter		Dinas Pekerjaan Umum dan Penataan Ruang	
173		Jl. Bete-bete Bungae Desa Biji Nangka	500 m		Dinas Pekerjaan Umum dan Penataan Ruang	
174		Jl. Bintino Bungae Desa Biji Nangka	400 m		Dinas Pekerjaan Umum dan Penataan Ruang	
175		sekitar pasar Nangkae Desa Biji Nangka	700 Meter		Dinas Pekerjaan Umum dan Penataan Ruang	
176		sekitar lapangan Nangkae Desa Biji Nangka	600 m		Dinas Pekerjaan Umum dan Penataan Ruang	
177		kampung baru Nangkae Desa Biji Nangka	2000 ,		Dinas Pekerjaan Umum dan Penataan Ruang	
178		jl samaenre Nangkae Desa Biji Nangka	300 meter		Dinas Pekerjaan Umum dan Penataan Ruang	
179		bonto sinala Nangkae Desa Biji Nangka	800 m		Dinas Pekerjaan Umum dan Penataan Ruang	
180		Poros Tajjuru-Balangtieng Dusun Tajjuru	500 Meter		Dinas Pekerjaan Umum dan Penataan Ruang	
181		Poros Batu Massompo Batu Massompo Desa Barambang	500 m		Dinas Pekerjaan Umum dan Penataan Ruang	
182		Poros Hiring Apareng Dusun Bonto Manai Desa Barambang	300 m		Dinas Pekerjaan Umum dan Penataan Ruang	
183		jalan produksi batu massompo-batu belerang Batu Massompo Desa Barambang	4.000 mtr		Dinas Pekerjaan Umum dan Penataan Ruang	

184		Poros Balang Ke Katute balang Desa Barambang	500 m		Dinas Pekerjaan Umum dan Penataan Ruang	
185		Langkoe balang Desa Barambang	4.348 mtr		Dinas Pekerjaan Umum dan Penataan Ruang	
186	pembuatan talud batu massompo- batu barae	Batu Massompo Desa Barambang	9.000 mtr		Dinas Pekerjaan Umum dan Penataan Ruang	
187	Pembuatan talud lingkaran pasar barambang	Katute Desa Barambang	500 MTR		Dinas Pekerjaan Umum dan Penataan Ruang	
188	pembuatan talud pao apangnge	Katute Desa Barambang	1.000 mtr		Dinas Pekerjaan Umum dan Penataan Ruang	
189	pembuatan talud langkoe	balang Desa Barambang	500 mtr		Dinas Pekerjaan Umum dan Penataan Ruang	
190	pembuatan talud jalan produksi bonto manai -batu massompo	Bonto manai Desa Barambang	14.000 mtr		Dinas Pekerjaan Umum dan Penataan Ruang	
191		poros batu belerang balang Desa Barambang	750 mtr		Dinas Pekerjaan Umum dan Penataan Ruang	
192	pembuatan talud jalan wisata air terjun	batu barae balang Desa Barambang	1.840 mtr		Dinas Pekerjaan Umum dan Penataan Ruang	
193		Batu Massompo Desa Barambang	5.000 mtr		Dinas Pekerjaan Umum dan Penataan Ruang	
194		mattekkko Katute Desa Barambang	658 mtr		Dinas Pekerjaan Umum dan Penataan Ruang	
195		Bonto manai Desa Barambang	1.000mtr		Dinas Pekerjaan Umum dan Penataan Ruang	
196		jalan padang malabo Katute Desa Barambang	1.015mtr		Dinas Pekerjaan Umum dan Penataan Ruang	
197	Rehabilitasi Saluran air Bersih	Dusun Mattirowalie Desa Kassi Buleng	1000 M		Dinas Pekerjaan Umum dan Penataan Ruang	
198	Perbaikan sarana air bersih	Mattirodeceng Desa Kassi Buleng	2000 M		Dinas Pekerjaan Umum dan Penataan Ruang	
199	Rehabilitasi bak penampungan air bersih	Bonto Sinala	2 Unit		Dinas Pekerjaan Umum dan Penataan Ruang	
200	Pengandaan Jaringan Air Bersih Desa	Bonto Katute Desa Bonto Katute	13 KM		Dinas Pekerjaan Umum dan Penataan Ruang	
201	Pengadaan bak penampung air bersih	Mattirodeceng Desa Kassi Buleng	4 Unit		Dinas Pekerjaan Umum dan Penataan Ruang	
202	Pengadaan SAB (Perpipaan)	4 Dusun (Maroanging, Gori-gori, Coddong, Bolalangiri) Desa Bonto Katute	6600 M		Dinas Pekerjaan Umum dan Penataan Ruang	
203	Perpipaan	SD 249 Coddong Desa Bonto Katute	700 M		Dinas Pekerjaan Umum dan Penataan Ruang	
204	Perpipaan (Pengadaan lar Bersih)	Ma'ra ke Desa Bonto Tengnga	4.000 Meter		Dinas Pekerjaan Umum dan Penataan Ruang	
205	Rehab Pipanisasi Air Bersih	Dusun Mattoanging Desa Kassi Buleng	500 M		Dinas Pekerjaan Umum dan Penataan Ruang	
206	Pembangunan Perpipaan Sarana air Bersih	Dusun Batu Desa Kassi Buleng	2000 M		Dinas Pekerjaan Umum dan Penataan Ruang	
207	Pengadaan Perpipaan Air Bersih Tahura	- Tahura Dusun Mattirotsi Desa Batu Belerang	3,000		Dinas Pekerjaan Umum dan Penataan Ruang	
208	Pengadaan Perpipaan Air Bersih	- Dusun Kalimbu dan Mattirotsi Desa Batu Belerang	4,000		Dinas Pekerjaan Umum dan Penataan Ruang	
209	pengadaan pipa irigasi batubarae 12"	balang Desa Barambang	1.840 mtr		Dinas Pekerjaan Umum dan Penataan Ruang	

210	pengadaan pipa irigasi batu massompo 12"	Olenge Desa Barambang	850 mtr		Dinas Pekerjaan Umum dan Penataan Ruang	
211	Rehabilitasi Sarana Air Bersih	Dusun Maccini dan Tajjuru Desa Bonto Tengnga	3.000 Meter		Dinas Pekerjaan Umum dan Penataan Ruang	
212	Pengadaan Palang Pipa Batas 4"	Kassi Buleng	12 Btg		Dinas Pekerjaan Umum dan Penataan Ruang	
213	Tambahan debit air liu sirie	Bonto manai Desa Barambang	175. mtr		Dinas Pekerjaan Umum dan Penataan Ruang	
214	pembuatan pengairan damakke	Batu Massompo Desa Barambang	2.500 mtr		Dinas Pekerjaan Umum dan Penataan Ruang	
215	rehabilitasi pengairan patikalae	Bonto manai Desa Barambang	3.500 mtr		Dinas Pekerjaan Umum dan Penataan Ruang	
216	Pengairan Bintino 1	Bungae Desa Biji Nangka			Dinas Pekerjaan Umum dan Penataan Ruang	
217	Pengairan Bintino 2	Bungae Desa Biji Nangka			Dinas Pekerjaan Umum dan Penataan Ruang	
218	pengairan Bungae 1	Bungae Desa Biji Nangka			Dinas Pekerjaan Umum dan Penataan Ruang	
219	pengairan bungae 2	Bungae Desa Biji Nangka			Dinas Pekerjaan Umum dan Penataan Ruang	
220	Pengairan Jl. Gula	Bungae Desa Biji Nangka			Dinas Pekerjaan Umum dan Penataan Ruang	
221	Pengairan Hulue	Bungae Desa Biji Nangka			Dinas Pekerjaan Umum dan Penataan Ruang	
222	Pengairan 1	Bungae Desa Biji Nangka			Dinas Pekerjaan Umum dan Penataan Ruang	
223	Pengairan 2	Bungae Desa Biji Nangka			Dinas Pekerjaan Umum dan Penataan Ruang	
224	Pengairan/ perbaikan 3	Bungae Desa Biji Nangka			Dinas Pekerjaan Umum dan Penataan Ruang	
225	Pengairan rumpiae	Bungae Desa Biji Nangka			Dinas Pekerjaan Umum dan Penataan Ruang	
226	pengairan ce'dam	Samaenre Desa Biji Nangka			Dinas Pekerjaan Umum dan Penataan Ruang	
227	pengairan 1	Samaenre Desa Biji Nangka			Dinas Pekerjaan Umum dan Penataan Ruang	
228	pengairan 2	Samaenre Desa Biji Nangka			Dinas Pekerjaan Umum dan Penataan Ruang	
229	pengairan 3	Samaenre Desa Biji Nangka			Dinas Pekerjaan Umum dan Penataan Ruang	
230	pengairan 4	Samaenre Desa Biji Nangka			Dinas Pekerjaan Umum dan Penataan Ruang	
231	pengairan 5	Samaenre Desa Biji Nangka			Dinas Pekerjaan Umum dan Penataan Ruang	
232	pengairan 6	Samaenre Desa Biji Nangka			Dinas Pekerjaan Umum dan Penataan Ruang	
233	pengairan mattekko	Samaenre Desa Biji Nangka			Dinas Pekerjaan Umum dan Penataan Ruang	
234	Pembuatan Jalan ke Mattirotasi Desa Batu Belerang	Dusun Balangtieng Desa Bonto Tengnga	1.500 Meter		Dinas Pekerjaan Umum dan Penataan Ruang	
235	Pembuatan Jalan Lingkar SD 80 Tajjuru	Dusun Tajjuru Desa Bonto Tengnga	300 Meter		Dinas Pekerjaan Umum dan Penataan Ruang	
236	Perintisan Jalan	Tajjuru ke Pattiroang Dusun Tajjuru dan Pattiroang Desa Bonto Tengnga	3.000 Meter		Dinas Pekerjaan Umum dan Penataan Ruang	
237		Tajjuru ke Balangtieng	2.000 Meter		Dinas Pekerjaan Umum dan Penataan Ruang	

238		mattiodeceng poros mattirowalie Desa Kassi Buleng	1200 M		Dinas Pekerjaan Umum dan Penataan Ruang	
239		Batu Massompo-batu barae Desa Barambang	4.500 mtr		Dinas Pekerjaan Umum dan Penataan Ruang	
240		Liu Boddonnge Bungae Desa Biji Nangka	2000 Meter		Dinas Pekerjaan Umum dan Penataan Ruang	
241		nangkae ke bungae Nangkae Desa Biji Nangka	2000 Meter		Dinas Pekerjaan Umum dan Penataan Ruang	
242		tobellu ke cobbu Nangkae Desa Biji Nangka	2500 m		Dinas Pekerjaan Umum dan Penataan Ruang	
243		kacocoe Nangkae Desa Biji Nangka	2000 Meter		Dinas Pekerjaan Umum dan Penataan Ruang	
244		tempat wisata hiring afareng Nangkae Desa Biji Nangka	900 m		Dinas Pekerjaan Umum dan Penataan Ruang	
245		Maroanging, Bolalangiri, Coddong, Gori-gori Desa Bonto Katute	17000 M		Dinas Pekerjaan Umum dan Penataan Ruang	
246		pao apangnge Katute Desa Barambang	500 mtr		Dinas Pekerjaan Umum dan Penataan Ruang	
247	Pemeliharaan Jalan	- Lingkar Samaenre Desa Biji Nangka	700 Meter		Dinas Pekerjaan Umum dan Penataan Ruang	
248		- Bungae - Kebbungnge Desa Biji Nangka	900 m		Dinas Pekerjaan Umum dan Penataan Ruang	
249		- Bungae Bonto sinala Desa Biji Nangka	900 m		Dinas Pekerjaan Umum dan Penataan Ruang	
250		Dusun Mattoanging, Batu, Mattiodeceng Desa Kassi Buleng	3000 M		Dinas Pekerjaan Umum dan Penataan Ruang	
251	Rehab jalan	poros tomantang - batu belerang Dusun Tomentang Desa Bonto Sinala	3000 M		Dinas Pekerjaan Umum dan Penataan Ruang	
252	pemeliharaan/ rehab jalan	Barambang-Katute Desa Barambang	3.500 mtr		Dinas Pekerjaan Umum dan Penataan Ruang	
253	Pengecoran jalan	batu massompo -batu barae Desa Barambang	4.500 mtr		Dinas Pekerjaan Umum dan Penataan Ruang	
254		Ke Lapangan Kassi Buleng Dusun Mattoanging Desa Kassi Buleng	700 M		Dinas Pekerjaan Umum dan Penataan Ruang	
255		Mattoanging Poros Mattirowalie Desa Kassi Buleng	1500 M		Dinas Pekerjaan Umum dan Penataan Ruang	
256		Batu Massompo Desa Barambang	2.000 mtr		Dinas Pekerjaan Umum dan Penataan Ruang	
257	pengecoran jalan keliling kuburan	Bonto manai Desa Barambang	1.100 mtr		Dinas Pekerjaan Umum dan Penataan Ruang	
258	pengecoran setiapak pemakaman	Katute Desa Barambang	60 mtr		Dinas Pekerjaan Umum dan Penataan Ruang	
259	pengecoran jalan langkoe	balang Desa Barambang	2.174mtr		Dinas Pekerjaan Umum dan Penataan Ruang	
260	pengecoran jalan pao apangnge	Katute Desa Barambang	500 mtr		Dinas Pekerjaan Umum dan Penataan Ruang	

261	pengecoran jalan produksi bonto manai -batu massompo	Bonto manai Desa Barambang	7.000mtr		Dinas Pekerjaan Umum dan Penataan Ruang	
262	pengecoran jalan poros batu belerang	balang Desa Barambang	375mtr		Dinas Pekerjaan Umum dan Penataan Ruang	
263	pengecoran jalan produksi katute bonto manai	Katute Desa Barambang	400mtr		Dinas Pekerjaan Umum dan Penataan Ruang	
264	pengecoran jalan wisata air terjun batu barae	balang Desa Barambang	1.840 mtr		Dinas Pekerjaan Umum dan Penataan Ruang	
265	pengecoran jalan batu massompo-sinjai barat	Batu Massompo Desa Barambang	5.000 mtr		Dinas Pekerjaan Umum dan Penataan Ruang	
266	pengecoran jalan mattekko	Katute Desa Barambang	658 mtr		Dinas Pekerjaan Umum dan Penataan Ruang	
267	pengecoran jalan mattekko lanjutan	Katute Desa Barambang	2.337 mtr		Dinas Pekerjaan Umum dan Penataan Ruang	
268	pengecoran jalan poros bonto manai-bonto katute	Bonto manai Desa Barambang	1.000mtr		Dinas Pekerjaan Umum dan Penataan Ruang	
269	pengecoran jalan bonto manai	Bonto manai Desa Barambang	175 mtr		Dinas Pekerjaan Umum dan Penataan Ruang	
270	pengecoran jalan padang malabo	Katute Desa Barambang	815mtr		Dinas Pekerjaan Umum dan Penataan Ruang	
271	Pengaspalan (Hotmix)	RUAS PASIR PUTIH-BATU (RUAS 524) Lingk. Jennae- Kassi Buleng	2.700 M		Dinas Pekerjaan Umum dan Penataan Ruang	
272		PAROPPO-MANNYAHA - RAKKOE Lingk. Paroppo, Lingk.Mannyaha	1.500 M		Dinas Pekerjaan Umum dan Penataan Ruang	
273		Kompleks Pasar Inru' Lamung Lingk. Paroppo	300 M		Dinas Pekerjaan Umum dan Penataan Ruang	
274		Jl Poros Bonto Katute Desa Barambang	3,5 Km		Dinas Pekerjaan Umum dan Penataan Ruang	
275		jalan Cobbu Nangkae Desa Biji Nangka	800 m		Dinas Pekerjaan Umum dan Penataan Ruang	
276		-Ruas Nangkae - Cobbu Desa Biji Nangka	500 m		Dinas Pekerjaan Umum dan Penataan Ruang	
277		Poros Batu - Ili Desa Kassi Buleng	5000 M		Dinas Pekerjaan Umum dan Penataan Ruang	
278		Kassi Buleng	8500 M		Dinas Pekerjaan Umum dan Penataan Ruang	
279		poros Saukangnge-Bonto Sinala Dusun Bontoe Desa Batu Belerang	1,400		Dinas Pekerjaan Umum dan Penataan Ruang	
280		poros Kalimbu-Mattirotasi Dusun kalimbu Desa Batu Belerang	7,000		Dinas Pekerjaan Umum dan Penataan Ruang	
281	Peningkatan Jalan (Hot Mix) dan tanggul	Desa Bonto Tengnga	2.500 Meter		Dinas Pekerjaan Umum dan Penataan Ruang	
282		Poros Dusun Tajjuru Balantieng	4.000 Meter		Dinas Pekerjaan Umum dan Penataan Ruang	
283		Dusun Balangtieng ke Kec. Kindang Kab. Bulukumba dan ke Desa Batu Belerang Desa Bonto Tengnga	4.000 Meter		Dinas Pekerjaan Umum dan Penataan Ruang	

284	Rehabilitasi jalan aspal	Barambang	8.000 mtr		Dinas Pekerjaan Umum dan Penataan Ruang	
285	Perkerasan Jalan	kalibon barambang Samaenre Desa Biji Nangka	2000 Meter		Dinas Pekerjaan Umum dan Penataan Ruang	
286		Maroanging, Bolalangiri, Coddong, Gori-gori Desa Bonto Katute	28 000 M		Dinas Pekerjaan Umum dan Penataan Ruang	
287		jl. Perkuburan Bongki-bongki Desa Bonto Sinala	1500 mtr		Dinas Pekerjaan Umum dan Penataan Ruang	
288		batu massompo batu barae Batu Massompo Desa Barambang	4.500 mtr		Dinas Pekerjaan Umum dan Penataan Ruang	
289		pao apangnge Katute Desa Barambang	500 mtr		Dinas Pekerjaan Umum dan Penataan Ruang	
290		Bonto manai Desa Barambang	7.000mtr		Dinas Pekerjaan Umum dan Penataan Ruang	
291		poros batu belerang RT3 balang Desa Barambang	375 mtr		Dinas Pekerjaan Umum dan Penataan Ruang	
292		balang Desa Barambang	1.840 mtr		Dinas Pekerjaan Umum dan Penataan Ruang	
293		Batu Massompo Desa Barambang	5.000 mtr		Dinas Pekerjaan Umum dan Penataan Ruang	
294		mattekko Katute Desa Barambang	658 mtr		Dinas Pekerjaan Umum dan Penataan Ruang	
295		Bonto manai Desa Barambang	1.000mtr		Dinas Pekerjaan Umum dan Penataan Ruang	
296		Bonto manai Desa Barambang	175 mtr		Dinas Pekerjaan Umum dan Penataan Ruang	
297	Rabat beton	Ruas Bonto Katute-Saotanre Dusun Gori-gori- Coddong Desa Bonto Katute	3500 M		Dinas Pekerjaan Umum dan Penataan Ruang	
298		Poros Maroanging - Palangka Dusun Maroanging Desa Bonto Katute	4200 M		Dinas Pekerjaan Umum dan Penataan Ruang	
299		Jalan Dusun Tajjuru Dusun Tajjuru Desa Bonto Tengnga	300 Meter		Dinas Pekerjaan Umum dan Penataan Ruang	
300		Jalan Dusun Maccini Poros Batu Belerang Dusun Maccini Desa Bonto Tengnga	250 M		Dinas Pekerjaan Umum dan Penataan Ruang	
301		Jl. Bintino Bungae Desa Biji Nangka	500 Meter		Dinas Pekerjaan Umum dan Penataan Ruang	
302		Jl Bungen Bungae Desa Biji Nangka	700 Meter		Dinas Pekerjaan Umum dan Penataan Ruang	
303		Jalan Gula Bungae Desa Biji Nangka	100		Dinas Pekerjaan Umum dan Penataan Ruang	
304		jl Perkuburan Bungae Desa Biji Nangka	700 Meter		Dinas Pekerjaan Umum dan Penataan Ruang	
305		Jl Pancofa Bungae Desa Biji Nangka	950 meter		Dinas Pekerjaan Umum dan Penataan Ruang	
306		jl beringin Bungae Desa Biji Nangka	200 Meter		Dinas Pekerjaan Umum dan Penataan Ruang	

307		jl Bungae Barambang Bungae Desa Biji Nangka	1400		Dinas Pekerjaan Umum dan Penataan Ruang	
308		mattekko Samaenre Desa Biji Nangka	700 Meter		Dinas Pekerjaan Umum dan Penataan Ruang	
309		liang mabboci-bocie Samaenre Desa Biji Nangka	950 Meter		Dinas Pekerjaan Umum dan Penataan Ruang	
310		liang burung Samaenre Desa Biji Nangka			Dinas Pekerjaan Umum dan Penataan Ruang	
311		padang malabo Samaenre Desa Biji Nangka	950 meter		Dinas Pekerjaan Umum dan Penataan Ruang	
312		jl tabbanka Samaenre Desa Biji Nangka	500 meter		Dinas Pekerjaan Umum dan Penataan Ruang	
313		jl mattekko Samaenre Desa Biji Nangka	300 meter		Dinas Pekerjaan Umum dan Penataan Ruang	
314		jl kampala'e Samaenre Desa Biji Nangka	950 meter		Dinas Pekerjaan Umum dan Penataan Ruang	
315		jl samaenre-kampala'e Samaenre Desa Biji Nangka	500 meter		Dinas Pekerjaan Umum dan Penataan Ruang	
316		dekat mesjid Nangkae Desa Biji Nangka	200 meter		Dinas Pekerjaan Umum dan Penataan Ruang	
317		jl pendidikan Nangkae Desa Biji Nangka	700 Meter		Dinas Pekerjaan Umum dan Penataan Ruang	
318		jl kampung baru Nangkae Desa Biji Nangka	2000 Meter		Dinas Pekerjaan Umum dan Penataan Ruang	
319		jl perkuburan Nangkae Desa Biji Nangka	200 Meter		Dinas Pekerjaan Umum dan Penataan Ruang	
320		jl tobellu ke cobbu Nangkae Desa Biji Nangka	700 Meter		Dinas Pekerjaan Umum dan Penataan Ruang	
321		pinggir lapangan Samaenre Desa Biji Nangka	500 meter		Dinas Pekerjaan Umum dan Penataan Ruang	
322		Padang Malabo Dusun Katute Desa Barambang	200 m		Dinas Pekerjaan Umum dan Penataan Ruang	
323		Hiring Apareng Dusun Bonto Manai Desa Barambang	300 m		Dinas Pekerjaan Umum dan Penataan Ruang	
324		Patikalae Dusun Bonto Manai Desa Barambang	100 m		Dinas Pekerjaan Umum dan Penataan Ruang	
325		barambang	4 Dusun		Dinas Pekerjaan Umum dan Penataan Ruang	
326		Jalan Mallinrung Dusun Mattirowalie Desa Kassi Buleng	1300 M		Dinas Pekerjaan Umum dan Penataan Ruang	
327		mattirodeceng poros ili Desa Kassi Buleng	1500 M		Dinas Pekerjaan Umum dan Penataan Ruang	
328		Jalan Usaha Tani Mattirotasi Dusun Mattirotasi Desa Batu Belarang	1,000		Dinas Pekerjaan Umum dan Penataan Ruang	
329		- Dusun Mattirotasi Desa Batu Belarang	700		Dinas Pekerjaan Umum dan Penataan Ruang	

330		Pettungge - Garentong (Bulukumba) Lingk. Jennae	2.000 M		Dinas Pekerjaan Umum dan Penataan Ruang	
331	rabat beton dan perluasan jalan kalibon Nangkae	Samaenre Desa Biji Nangka	2000 meter		Dinas Pekerjaan Umum dan Penataan Ruang	
332		Jalan Produksi poros Rakkoe Dusun Mattirowalie Desa Kassi Buleng	1000 M		Dinas Pekerjaan Umum dan Penataan Ruang	
333		Poros Ili Dusun Batu Desa Kassi Buleng	2000 M		Dinas Pekerjaan Umum dan Penataan Ruang	
334	Perbaikan rabat beton	balangtikeke Dusun Batu Desa Kassi Buleng	500 M		Dinas Pekerjaan Umum dan Penataan Ruang	
335	Pekerjaan Rabat Beton Jalan Usaha Tani	Kajutanang Dusun kalimbu Desa Batu Belerang	1,500		Dinas Pekerjaan Umum dan Penataan Ruang	
336		Kalimbu-balantieng Dusun kalimbu Desa Batu Belerang	600		Dinas Pekerjaan Umum dan Penataan Ruang	
337		Dusun kalimbu Desa Batu Belerang	700		Dinas Pekerjaan Umum dan Penataan Ruang	
338		poros kalimbu-Bontoe Dusun kalimbu Desa Batu Belerang	1500		Dinas Pekerjaan Umum dan Penataan Ruang	
339		Jeppara - Saukangnge Bonto Sinala Dusun Bontoe Desa Batu Belerang	5000		Dinas Pekerjaan Umum dan Penataan Ruang	
340		Saukangnge-Kalimbu Dusun Bontoe Desa Batu Belerang	3000		Dinas Pekerjaan Umum dan Penataan Ruang	
341		Bontoe-Saukangnge RT6-RW8 Dusun Bontoe Desa Batu Belerang	3000		Dinas Pekerjaan Umum dan Penataan Ruang	
342		Ballapale-Biji Nangka Dusun Bontoe Desa Batu Belerang	1500		Dinas Pekerjaan Umum dan Penataan Ruang	
343		Jeppara-Kalimbu Dusun Jeppara Desa Batu Belerang	2,500		Dinas Pekerjaan Umum dan Penataan Ruang	
344		Jeppara Dekat Cekdam Dusun Jeppara Desa Batu Belerang	400		Dinas Pekerjaan Umum dan Penataan Ruang	
345	Pelebaran Jalan	Ruas Gori-gori-Marolanging-Palangka Dusun Marolanging Desa Bonto Katute	4200 M		Dinas Pekerjaan Umum dan Penataan Ruang	
346		Marolanging, Bolalangiri, Coddong, Gori-gori Desa Bonto Katute	8000 M		Dinas Pekerjaan Umum dan Penataan Ruang	
347		batu massompo-Batu barae Desa Barambang	4.500 mtr		Dinas Pekerjaan Umum dan Penataan Ruang	
348		mattekkko Dusun Katute Desa Barambang	800 m		Dinas Pekerjaan Umum dan Penataan Ruang	

349		Hiring APareng (Batu Mico) Dusun Bonto Manai Desa Barambang	1 Km		Dinas Pekerjaan Umum dan Penataan Ruang	
350		poroa barambang ke bonto katute Desa Barambang	3,5 km		Dinas Pekerjaan Umum dan Penataan Ruang	
351		pao apangnge Katute Desa Barambang	500 mtr		Dinas Pekerjaan Umum dan Penataan Ruang	
352		poros batu belerang RT3 balang Desa Barambang	375 mtr		Dinas Pekerjaan Umum dan Penataan Ruang	
353		Batu Massompo Desa Barambang	3.000 mtr		Dinas Pekerjaan Umum dan Penataan Ruang	
354		mattekko Katute Desa Barambang	658 mtr		Dinas Pekerjaan Umum dan Penataan Ruang	
355	pelebaran jalan wisata air terjun batu barae	balang Desa Barambang	1.840 mtr		Dinas Pekerjaan Umum dan Penataan Ruang	
356	Pelebaran dan pengecoran jalan sekolah MIS bonto sunggu	Bonto manai Desa Barambang	990mtr		Dinas Pekerjaan Umum dan Penataan Ruang	
357	Pengadaan Pintu Air Irigasi	Nangkae Desa Biji Nangka	1 Unit		Dinas Pekerjaan Umum dan Penataan Ruang	
358	Rehabilitasi Saluran Irigasi	Induk Apareng Hulu Nangkae Desa Biji Nangka	1 Unit		Dinas Pekerjaan Umum dan Penataan Ruang	
359		irigasi cilibbo Mattirodeceng Desa Kassi Buleng	500 M		Dinas Pekerjaan Umum dan Penataan Ruang	
360		Mappakae Dusun Bontoe Desa Batu Belerang	500		Dinas Pekerjaan Umum dan Penataan Ruang	
361		sepanjang jalan desa barambang	3.000 mtr		Dinas Pekerjaan Umum dan Penataan Ruang	
362		batu apie balang-katute Desa Barambang	1.069 mtr		Dinas Pekerjaan Umum dan Penataan Ruang	
363		Batu Apie Dusun Katute Desa Barambang	300 m		Dinas Pekerjaan Umum dan Penataan Ruang	
364		balang Desa Barambang	700 m		Dinas Pekerjaan Umum dan Penataan Ruang	
365		patikalae Bonto manai Desa Barambang	2.370 mtr		Dinas Pekerjaan Umum dan Penataan Ruang	
366		mattekko barambang	1800 mtr		Dinas Pekerjaan Umum dan Penataan Ruang	
367	Rehabilitasi lantai saluran irigasi	bonto manai Bonto manai Desa Barambang	1.500 mtr		Dinas Pekerjaan Umum dan Penataan Ruang	
368	Rehabilitasi Lantai Bendungan Irigasi	Dusun Bonto Manai Desa Barambang	10 m		Dinas Pekerjaan Umum dan Penataan Ruang	
369	pembuatan saluran irigasi tersier	padang malabo Katute Desa Barambang	230 mtr		Dinas Pekerjaan Umum dan Penataan Ruang	
370	pembuatan irigasi tersier	barambang	8.308mtr		Dinas Pekerjaan Umum dan Penataan Ruang	
371	pembangunan saluran irigasi	lembang cina Bonto manai Desa Barambang	1.700 mtr		Dinas Pekerjaan Umum dan Penataan Ruang	

372		tellangge Batu Massompo Desa Barambang	1.700 mtr		Dinas Pekerjaan Umum dan Penataan Ruang	
373		bissapieng Bonto manai Desa Barambang	1500 mtr		Dinas Pekerjaan Umum dan Penataan Ruang	
374		lembang caggoe Bonto manai Desa Barambang	2000 mtr		Dinas Pekerjaan Umum dan Penataan Ruang	
375		Kiu Sirie Dusun Bonto Manai Desa Barambang	500 m		Dinas Pekerjaan Umum dan Penataan Ruang	
376		Padang Malabo Dusun Katute Desa Barambang	800 m		Dinas Pekerjaan Umum dan Penataan Ruang	
377		Lembang Cina Dusun Bonto Manai Desa Barambang	1,5 Km		Dinas Pekerjaan Umum dan Penataan Ruang	
378	pembangunan jaringan irigasi batu barae	balang Desa Barambang	2.500 mtr		Dinas Pekerjaan Umum dan Penataan Ruang	
379	Rehab saluran irigasi batu-barae	Barambang	4.000 mtr		Dinas Pekerjaan Umum dan Penataan Ruang	
380	Rehap Perpipaan Patikalae	Dusun Bonto Manai Desa Barambang	1 Km		Dinas Pekerjaan Umum dan Penataan Ruang	
381	pengadaan pipa air bersih batumassompo -bonto manai	Batu Massompo Desa Barambang	1.300 mtr		Dinas Pekerjaan Umum dan Penataan Ruang	
382	penambahan perpiaan untuk air bersih/ air minum	barambang	7120 meter		Dinas Pekerjaan Umum dan Penataan Ruang	
383	Pengadaan Jalur Air Bersih Hiring Apareng	Dusun Bonto Manai Desa Barambang	1 Km		Dinas Pekerjaan Umum dan Penataan Ruang	
384	pengadaan springkel dan slang 3/4	Batu Massompo Desa Barambang	50 buah/50 rol		Dinas Pekerjaan Umum dan Penataan Ruang	
385	Lanjutan pembangunan pengairan	barambang	500 kk		Dinas Pekerjaan Umum dan Penataan Ruang	
386	pembangunan jaringan irigasi (tambahan debit air)	balang- katute baku' bodoe	1.700 mtr		Dinas Pekerjaan Umum dan Penataan Ruang	
387	Dam penahan Irigasi	Lembang Caggoe Dusun Bonto Manai Desa Barambang	15 m		Dinas Pekerjaan Umum dan Penataan Ruang	
388	Pembangunan bendungan irigasi	batu barae balang Desa Barambang	15 m		Dinas Pekerjaan Umum dan Penataan Ruang	
389		batu barae Batu belerang	1 unit		Dinas Pekerjaan Umum dan Penataan Ruang	
390		baku bodoe balang Desa Barambang	1 unit		Dinas Pekerjaan Umum dan Penataan Ruang	
391		Tabbangka Dusun Katute Desa Barambang	15 m		Dinas Pekerjaan Umum dan Penataan Ruang	
392		Dusun Batu Desa Kassi Buleng	1 Unit		Dinas Pekerjaan Umum dan Penataan Ruang	
393	Hamparan Sirtu Mattoanging, Mattirowalie	Dusun Mattoanging, Mattirowalie Desa Kassi Buleng	2500 M		Dinas Pekerjaan Umum dan Penataan Ruang	
394	Peningkatan Jalan, Talud/Drainase jalan Propinsi Ruas Bonto Katute-Bonto Lempangan	bolalangiri desa bonto katute	5500 M		Dinas Pekerjaan Umum dan Penataan Ruang	

395	Pembangunan talud mattirodeceng poros iii	Mattirodeceng Desa Kassi Buleng	700 M		Dinas Pekerjaan Umum dan Penataan Ruang	
396	peningkatan jalan Ruas Karumassing-Marolanging	Dusun Marolanging Desa Bonto Katute	800 M		Dinas Pekerjaan Umum dan Penataan Ruang	
397	Pembuatan Duikker	Dusun Batu Desa Kassi Buleng	4 Unit		Dinas Pekerjaan Umum dan Penataan Ruang	
398		Dusun Katute Desa Barambang	4 Bh		Dinas Pekerjaan Umum dan Penataan Ruang	
399		Hiring Apareng Dusun Bonto Manai Desa Barambang	7 Bh		Dinas Pekerjaan Umum dan Penataan Ruang	
400		Liu Sirie Lanitie Dusun Bonto Manai Desa Barambang	2 Bh		Dinas Pekerjaan Umum dan Penataan Ruang	
401		Jalan Pekuburan Patikalae Dusun Bonto Manai Desa Barambang	3 Bh		Dinas Pekerjaan Umum dan Penataan Ruang	
402		Poros Batu Massompo Batu Massompo Desa Barambang	15 Bh		Dinas Pekerjaan Umum dan Penataan Ruang	
403	Pembangunan Tanggul dan Talud Poros Bonto Tengnga Batu Belerang	Bonto Tengnga Desa Bonto Tengnga	1.500 Meter		Dinas Pekerjaan Umum dan Penataan Ruang	
404	Pembangunan Tanggul Jalan	Kampung Baru Dusun Mattirodeceng Desa Kassi Buleng	1000 M		Dinas Pekerjaan Umum dan Penataan Ruang	
405		Lapangan Kassi Buleng Dusun Mattoanging Desa Kassi Buleng	400 M		Dinas Pekerjaan Umum dan Penataan Ruang	
406		Dusun kalimbu Desa Batu Belerang	300		Dinas Pekerjaan Umum dan Penataan Ruang	
407	Pembuatan tanggul Sungai	sungai mattirodeceng Mattirodeceng Desa Kassi Buleng	500 M		Dinas Pekerjaan Umum dan Penataan Ruang	
408	Pembangunan Tanggul dan Drainase Poros Bonto Tengnga Batubelerang	Bonto Tengnga	2000 Meter		Dinas Pekerjaan Umum dan Penataan Ruang	
409					Dinas Pekerjaan Umum dan Penataan Ruang	
410	Pembangunan MCK Umum	Dusun Maccini, Pattiroang, Tajjuru dan Balangtieng Desa Bonto Tengnga	8 unit		Dinas Pekerjaan Umum dan Penataan Ruang	
411		Bungae Desa Biji Nangka	2 Unit		Dinas Pekerjaan Umum dan Penataan Ruang	
412		Dusun Mattoanging Desa Kassi Buleng	3 Unit		Dinas Pekerjaan Umum dan Penataan Ruang	
413		Dusun Mattoanging Desa Kassi Buleng	3 Unit		Dinas Pekerjaan Umum dan Penataan Ruang	
414		Dusun Mattirowalie Desa Kassi Buleng	2 Unit		Dinas Pekerjaan Umum dan Penataan Ruang	
415		Dusun Batu Desa Kassi Buleng	4 Unit		Dinas Pekerjaan Umum dan Penataan Ruang	
416		- Semua Dusun Desa Batu Belerang	20		Dinas Pekerjaan Umum dan Penataan Ruang	
417		mesjid Nurul Tasyriq Dusun kalimbu Desa Batu Belerang	1		Dinas Pekerjaan Umum dan Penataan Ruang	

418	Pembangunan duiker	jl kalibong 2 Nangkae Desa Biji Nangka			Dinas Pekerjaan Umum dan Penataan Ruang	
419		jl hiring apareng Samaenre Desa Biji Nangka			Dinas Pekerjaan Umum dan Penataan Ruang	
420		jl kalibon barambang Samaenre Desa Biji Nangka			Dinas Pekerjaan Umum dan Penataan Ruang	
421		kalibong barambang Samaenre Desa Biji Nangka			Dinas Pekerjaan Umum dan Penataan Ruang	
422		Semua Dusun Desa Kassi Buleng	8 Unit		Dinas Pekerjaan Umum dan Penataan Ruang	
423		poros iii Dusun Batu Desa Kassi Buleng	2 Unit		Dinas Pekerjaan Umum dan Penataan Ruang	
424		jalan ke ili Mattirodeceng Desa Kassi Buleng	3 Unit		Dinas Pekerjaan Umum dan Penataan Ruang	
425		Mattiroasi Dusun Mattiroasi Desa Batu Belarang	3		Dinas Pekerjaan Umum dan Penataan Ruang	
426		Depan Mesjid Nurul Tasyriq Dusun kalimbu Desa Batu Belarang	1		Dinas Pekerjaan Umum dan Penataan Ruang	
427		Saukangnge Dusun Bontoe Desa Batu Belarang	7		Dinas Pekerjaan Umum dan Penataan Ruang	
428		Saukangnge Rt 8 Dusun Bontoe Desa Batu Belarang	1		Dinas Pekerjaan Umum dan Penataan Ruang	
429		Dusun Maccini Desa Bonto Tengnga	6 x 1 Meter (3 Unit)		Dinas Pekerjaan Umum dan Penataan Ruang	
430		jalan bintino-batu belarang balang Desa Barambang	2 unit		Dinas Pekerjaan Umum dan Penataan Ruang	
431	pembuatan dekker	barambang	9 unit		Dinas Pekerjaan Umum dan Penataan Ruang	
432	pelebaran dekker balang-katute	balang Desa Barambang	3 unit		Dinas Pekerjaan Umum dan Penataan Ruang	
433	pembuatan dekker mattekko	Katute Desa Barambang	4 unit		Dinas Pekerjaan Umum dan Penataan Ruang	
434	pembuatan dekker batu massompo	Batu Massompo Desa Barambang	9 unit		Dinas Pekerjaan Umum dan Penataan Ruang	
435	pembuatan dekker bonto manai	Bonto manai Desa Barambang	23 unit		Dinas Pekerjaan Umum dan Penataan Ruang	
436	pembuatan duiker jalan produksi	batu massompo-batu belarang Batu Massompo Desa Barambang	3 unit		Dinas Pekerjaan Umum dan Penataan Ruang	
437	Pembangunan Drainase dan Talud	Ruas Bonto Katute-Bonto Lempangan Bolalangiri Desa Bonto Katute	5500 M		Dinas Pekerjaan Umum dan Penataan Ruang	
438	Peningkatan Jalan dan Drainase	Dusun Maccini Poros Kalimbu Dusun Maccini Desa Bonto Tengnga			Dinas Pekerjaan Umum dan Penataan Ruang	
439	Pembangunan Drainase	Dusun Maccini Desa Bonto Tengnga	300 Meter		Dinas Pekerjaan Umum dan Penataan Ruang	
440	pembuatan drainase batu massompo- batu barae	Batu Massompo Desa Barambang	9.000 mtr		Dinas Pekerjaan Umum dan Penataan Ruang	

441	pembuatan drainase pao apangnge	Katute Desa Barambang	1.000 mtr		Dinas Pekerjaan Umum dan Penataan Ruang	
442	pembuatan drainase padang malabo	Katute Desa Barambang	1.015mtr		Dinas Pekerjaan Umum dan Penataan Ruang	
443	Pembangunan Drainase	Mattoanging, Mattirowalie Desa Kassi Buleng	2500 M		Dinas Pekerjaan Umum dan Penataan Ruang	
444		Rakkoe Dusun Mattirowalie Desa Kassi Buleng	1500 M		Dinas Pekerjaan Umum dan Penataan Ruang	
445		Poros Jennae Ling. Jennae	2.500 M		Dinas Pekerjaan Umum dan Penataan Ruang	
446		Samping MIN Pasir Putih-Sungai Ammessangang Ling. Paroppo	175 M		Dinas Pekerjaan Umum dan Penataan Ruang	
447		Samping Masjid Babul Khaer Ling. Mannyaha	500 M		Dinas Pekerjaan Umum dan Penataan Ruang	
448		jalan batu massompo batu belerang Batu Massompo Desa Barambang	4.000 mtr		Dinas Pekerjaan Umum dan Penataan Ruang	
449		sepanjang jalan aspal Bonto Sinala	4000 M		Dinas Pekerjaan Umum dan Penataan Ruang	
450	Pembangunan Drainase Jalan Poros Batu-Ili	Batu, mattirotdeceng	2500 M		Dinas Pekerjaan Umum dan Penataan Ruang	
451	Pembuatan drainase jalan langkoe	balang Desa Barambang	4.348 mtr		Dinas Pekerjaan Umum dan Penataan Ruang	
452	pembuatan drainase jalan produksi bonto manai -batu massompo	Bonto manai Desa Barambang	14.000 mtr		Dinas Pekerjaan Umum dan Penataan Ruang	
453	pembuatan drainase jalan poros batu belerang	balang Desa Barambang	750 mtr		Dinas Pekerjaan Umum dan Penataan Ruang	
454	pembuatan drainase jalan wisata air terjun batu barae	balang Desa Barambang	1.840 mtr		Dinas Pekerjaan Umum dan Penataan Ruang	
455	pembuatan drainase jalan batu massompo-sinjai barat	Batu Massompo Desa Barambang	5.000 mtr		Dinas Pekerjaan Umum dan Penataan Ruang	
456	pembuatan drainase jalan mattekko	Katute Desa Barambang	658 mtr		Dinas Pekerjaan Umum dan Penataan Ruang	
457	pembuatan drainase jalan poros bonto manai-bonto katute	Bonto manai Desa Barambang	1.300 mtr		Dinas Pekerjaan Umum dan Penataan Ruang	
458	pembuatan drainase jalan bonto manai	Bonto manai Desa Barambang	175 mtr		Dinas Pekerjaan Umum dan Penataan Ruang	
459	Rabat Beton + talud dan Drainase	Poros Bonto Sinala - Pasir Putih	3000 M		Dinas Pekerjaan Umum dan Penataan Ruang	
460	Rehabilitasi Gorong-Gorong	Dusun Maccini (Pertigaan) Desa Bonto Tengnga	2 x 6 Meter		Dinas Pekerjaan Umum dan Penataan Ruang	
461	Pembangunan Pagar Perkuburan Maccini	Dusun Maccini Desa Bonto Tengnga	300 M		Dinas Pekerjaan Umum dan Penataan Ruang	
462	Pembangunan (Lanjutan) Gedung Serba Guna Inru' Lamung	Lingk. Jennae	1 Unit		Dinas Pekerjaan Umum dan Penataan Ruang	
463	Rehabilitasi Gedung PKK Kelurahan Pasir Putih	Kantor Kelurahan Pasir Putih	1 Unit		Dinas Pekerjaan Umum dan Penataan Ruang	
464	Pembangunan Pagar (Lanjutan) keliling Kantor Kel. Pasir Putih	Kantor Kelurahan Pasir Putih	350 M		Dinas Pekerjaan Umum dan Penataan Ruang	
465	Rehabilitasi Pelataran Parkir Kelurahan Pasir Putih	Kantor Kelurahan Pasir Putih	600 M²		Dinas Pekerjaan Umum dan Penataan Ruang	
466	Pembangunan Poskamling Permanen	3 Lingkungan	4 Unit		Dinas Pekerjaan Umum dan Penataan Ruang	

467	Pembangunan Kantor Lingkungan Permanen	3 Lingkungan	3 Unit		Dinas Pekerjaan Umum dan Penataan Ruang	
468	Pembuatan Pertamanan Kantor Kelurahan Pasir Putih	Kantor Kelurahan Pasir Putih	1 Paket		Dinas Pekerjaan Umum dan Penataan Ruang	
469	Pembangunan Perumahan Pegawai / Staf Kelurahan	Kantor Kelurahan Pasir Putih	2 Unit		Dinas Pekerjaan Umum dan Penataan Ruang	
470	pengadaan pintu gerban perbatasan Nangkae ke bonto sinala	Nangkae Desa Biji Nangka	1 Unit		Dinas Pekerjaan Umum dan Penataan Ruang	
471	Pembangunan pintu gerbang / batas desa	Bonto Sinala	1 Unit		Dinas Pekerjaan Umum dan Penataan Ruang	
472	Pengadaan Pabrik Batu Kerikil	Bonto Tengnga	2 Unit		Dinas Pekerjaan Umum dan Penataan Ruang	
473	Proteksi Hiring Apareng	Dusun Bonto Manai Desa Barambang	1000 m		Dinas Pekerjaan Umum dan Penataan Ruang	
474	Pengerukan Sungai Apareng	Dusun Bonto Manai Desa Barambang	1,5 km		Dinas Pekerjaan Umum dan Penataan Ruang	
475	Renovasi Kantor Kehutanan	- Dusun kalimbu Desa Batu Belerang	1		Dinas Pekerjaan Umum dan Penataan Ruang	
476	Pembangunan Taman Baca	Kassi Buleng	4 Unit		Dinas Pekerjaan Umum dan Penataan Ruang	
477	Pembangunan Taman Baca	Barambang	semua sekolah		Dinas Pekerjaan Umum dan Penataan Ruang	
478	Pembangunan Taman Baca	Dusun Katute	1 Unit		Dinas Pekerjaan Umum dan Penataan Ruang	
479	Pembangunan Taman Belajar anak	Desa Batu Belerang	1		Dinas Pekerjaan Umum dan Penataan Ruang	

KECAMATAN SINJAI SELATAN

480	Pembangunan drainase jalan	Dusun Pao-Pao, Desa Palangka	500 m		Dinas Pekerjaan Umum dan Penataan Ruang	
481	Pembangunan drainase lapangan sepak bola	Dusun Bola-bola, Desa Puncak	500 m		Dinas Pekerjaan Umum dan Penataan Ruang	
482	Pembangunan Drainase Ruas Jalan Polewali Coddong	Bontomanai, Desa Polewali	750 M		Dinas Pekerjaan Umum dan Penataan Ruang	
483	Pembangunan talud dan drainase sebelh menyebelah	Poros Puncak - Palangka, Desa Puncak	5000 m		Dinas Pekerjaan Umum dan Penataan Ruang	
484	Pembuatan Drainase	Dusun Lengkese, Desa Polewali			Dinas Pekerjaan Umum dan Penataan Ruang	
485	Drainase	Annie, Desa Alenangka	1.300 m		Dinas Pekerjaan Umum dan Penataan Ruang	
486	Talud /Drainase dan Penimbunan Bahu Jalan Poros songing	Desa Songing, Desa Songing	5 Km		Dinas Pekerjaan Umum dan Penataan Ruang	
487	Pembangunan Talud dan drainase jalan poros desa	Dusun Tonasa, Desa Songing	3000 m		Dinas Pekerjaan Umum dan Penataan Ruang	
488	Pembuatan talud dan drainase poros mattoanging	Dusun Mattoanging, Desa Songing	2000 m		Dinas Pekerjaan Umum dan Penataan Ruang	
489	Drainase	Annie, Desa Alenangka	1.300 m		Dinas Pekerjaan Umum dan Penataan Ruang	
490	Pekerjan Talud dan drainase Jalan Kalibong Sirkut Cappa Bulu	Cappa Bulu, Desa Bulukamase	1.500 m		Dinas Pekerjaan Umum dan Penataan Ruang	
491	Pembangunan Talud Ruas Jalan Polewali Coddong	Bontomanai, Desa Polewali	55 M		Dinas Pekerjaan Umum dan Penataan Ruang	
492	Pembangunan talud jalan	Dusun Karumassing, Desa Palangka	250 m		Dinas Pekerjaan Umum dan Penataan Ruang	

493	Pembangunan talud jalan	Dusun Karumassing, Desa Palangka	250 m		Dinas Pekerjaan Umum dan Penataan Ruang	
494	Pembuatan Talud	Poros Jalan Desa Bulukamase, Desa Bulukamase	5 Km		Dinas Pekerjaan Umum dan Penataan Ruang	
495	Pembuatan Dwiker	Ruas Jalan Bikeru - Karumassing, Sangiasseri	2 Buah		Dinas Pekerjaan Umum dan Penataan Ruang	
496	Bronjong belakang Rumah P.Ride	Desa Tonasa, Desa Songing	300 M		Dinas Pekerjaan Umum dan Penataan Ruang	
497	Pembangunan Bronjong	Dusun Ballakale, Desa Aska	100 meter		Dinas Pekerjaan Umum dan Penataan Ruang	
498	Rabat Beton Jalan Lita-Litae (Lanjutan)	Ruas Jalan Lingk. Cappagalung – Gofa, Sangiasseri	600 M		Dinas Pekerjaan Umum dan Penataan Ruang	
499	Rabat Beton Jalan Pendidikan (Lanjutan)	Ruas Jalan Bolaromang - Gareccing, Sangiasseri	1,5 Km		Dinas Pekerjaan Umum dan Penataan Ruang	
500	Rehabilitasi Rabat Beton Jalan Parungge (Lanjutan)	Jalan Parungge Raya Lingk. Babara – Desa Palangka, Sangiasseri	1,5 Km		Dinas Pekerjaan Umum dan Penataan Ruang	
501	Lanjutan Rabat Jalan Menuju Jembatan Gantung	Dusun Annie, Desa Alenangka	900 m		Dinas Pekerjaan Umum dan Penataan Ruang	
502	Rabat Jalan Jembatan Gantung	Annie, Desa Alenangka	800 m		Dinas Pekerjaan Umum dan Penataan Ruang	
503	Lanjutan Rabat Jalan Vetran	Dusun Annie	700 m		Dinas Pekerjaan Umum dan Penataan Ruang	
504	Lanjutan Rabat Jalan Sukaria	Lappacilama, Desa Alenangka	350 m		Dinas Pekerjaan Umum dan Penataan Ruang	
505	Rabat Beton Jalan Jampue	Dusun Jekka, Desa Talle	1 Km		Dinas Pekerjaan Umum dan Penataan Ruang	
506	Rabat Beton Jalan PAO	Dusun Batu Leppa, Desa Talle	2 Km		Dinas Pekerjaan Umum dan Penataan Ruang	
507	Pekerjaan Rabat Beton Lingkar Sambetae	Lingkar Sambetae, Desa Bulukamase	500 m		Dinas Pekerjaan Umum dan Penataan Ruang	
508	Pekerjaan Rabat Beton Ruas Lita-litae	Bulujampi, Desa Bulukamase	200 m		Dinas Pekerjaan Umum dan Penataan Ruang	
509	Pekerjaan Dan Rehabilitasi Rabat Beton Rautae Bulujampi	Lompo, Desa Bulukamase	1.500 m		Dinas Pekerjaan Umum dan Penataan Ruang	
510	Pembangunan jalan beton Dusun Baru	Dusun Baru, Desa Palangka	4000 m		Dinas Pekerjaan Umum dan Penataan Ruang	
511	Pembangunan Tanggul Jalan Pendidikan	Dusun batu Leppa, Desa Talle	3x 300M		Dinas Pekerjaan Umum dan Penataan Ruang	
512	Pembuatan Jalan Perkuburan	Lingk. Babara, Sangiasseri	300 M		Dinas Pekerjaan Umum dan Penataan Ruang	
513	Pelebaran Jalan Poros Bonto	Dusun Bonto, Desa Songing	3 Km		Dinas Pekerjaan Umum dan Penataan Ruang	
514	Perluasan Jalan Poros Goggo Bonto	Dusun Bonto, Desa Songing	3 Km		Dinas Pekerjaan Umum dan Penataan Ruang	
515	Pelebaran jalan poros Puncak-Palangka	Desa puncak, Desa Puncak	5000 m		Dinas Pekerjaan Umum dan Penataan Ruang	
516	Pelebaran Jalan Pangisoreng	Dusun Pangisoreng, Desa Talle	700 M		Dinas Pekerjaan Umum dan Penataan Ruang	
517	Perluasan jalan Dusun Mattirolau	Dusun mattirolau, Desa Polewali			Dinas Pekerjaan Umum dan Penataan Ruang	
518	Pengerasaan Telfor Jalan Lingkar Honto	Honto, Desa Bulukamase	1.500 m		Dinas Pekerjaan Umum dan Penataan Ruang	
519	Pengerasan jalan Buhung Pao Galongkongge	Dusun Bola-bola, Desa Puncak	600 m		Dinas Pekerjaan Umum dan Penataan Ruang	

520	Peningkatan jalan Dusun Baru	Dusun Baru, Desa Palangka	2000 m		Dinas Pekerjaan Umum dan Penataan Ruang	
521	Peningkatan Jalan Ruas Bikeru I Coddong	Bontomanai, Desa Polewali	2 Km		Dinas Pekerjaan Umum dan Penataan Ruang	
522	Perbaikan Bahu jalan Poros Desa	Dusun Tonasa, Desa Songing	3000 m		Dinas Pekerjaan Umum dan Penataan Ruang	
523	Rehabilitasi Aspal Hotmix dan Pembuatan Dwiker Jalan Dakwah Pucee	Ruas Jalan Babara – Macconggi – Desa Puncak (Pesantren Darul Istiqamah Puce'e) Sangiasseri	2,5 Km		Dinas Pekerjaan Umum dan Penataan Ruang	
524	Pengaspalan hotmix jalan poros kantor desa	Dusun Caboro, Desa Palae	2000 m		Dinas Pekerjaan Umum dan Penataan Ruang	
525	Pengaspalan Jalan/ Hotmix Cammeru	Cammeru Dusun Jekka, Desa Talle	4,5 Km		Dinas Pekerjaan Umum dan Penataan Ruang	
526	Pengaspalan Jalan/ Hotmix Dada Ke Gareccing	Dusun Jekka dan Dusun Gareccing, Desa Talle	4 Km		Dinas Pekerjaan Umum dan Penataan Ruang	
527	Pengaspalan Jalan /Hotmix Jl. Lappa Renne	Dusun Leppang, Desa Talle	2 Km		Dinas Pekerjaan Umum dan Penataan Ruang	
528	Pengaspalan dan drainase Jl. Muhammadiyah Patohoni	Dusun Patohoni, Desa Palae	1000 m		Dinas Pekerjaan Umum dan Penataan Ruang	
529	Hotmix Jalan Sungai Cepe	Dusun Ammessing-Topangka, Desa Bulukamase	2 Km		Dinas Pekerjaan Umum dan Penataan Ruang	
530	Hotmix	Annie, Desa Alenangka	400 m		Dinas Pekerjaan Umum dan Penataan Ruang	
531	Pengaspalan Hotmis Ruas Sangiasseri Taruncue	Bulujaampi, Desa Bulukamase	6.500 m		Dinas Pekerjaan Umum dan Penataan Ruang	
532	Hotmix Jalan Permandiaan	Joalampe, Desa Alenangka			Dinas Pekerjaan Umum dan Penataan Ruang	
533	Hotmix Jalan Lampaso	Joalampe, Desa Alenangka	1 Km		Dinas Pekerjaan Umum dan Penataan Ruang	
534	Hotmix	Joalampe, Desa Alenangka	3.500 m		Dinas Pekerjaan Umum dan Penataan Ruang	
535	Pengaspalan jalan poros desa Polewali	Dusun Tonasa, Desa Songing	3000 m		Dinas Pekerjaan Umum dan Penataan Ruang	
536	Pengaspalan Jalan	Poros Kalamisu - Jenna, Desa Aska	5 Km		Dinas Pekerjaan Umum dan Penataan Ruang	
537	Pengaspalan jalan Lappa babang	Dusun sengkang, Desa Talle	2 Km		Dinas Pekerjaan Umum dan Penataan Ruang	
538	Pembangunan Batas Desa balimengko (tugu)	Dusun Balimengko, Desa Songing	1 Unit		Dinas Pekerjaan Umum dan Penataan Ruang	
539	Pemeliharaan bendungan settungnge	Dusun Safaere, Desa Puncak	1 unit		Dinas Pekerjaan Umum dan Penataan Ruang	
540	Pembangunan bendungan jini	Dusun Safaere, Desa Puncak	1 titik		Dinas Pekerjaan Umum dan Penataan Ruang	
541	Pembangunan jembatan penghubung	Dusun Labettang, Desa Palae			Dinas Pekerjaan Umum dan Penataan Ruang	
542	Perbaikan jembatan jalan poros kantor desa	Dusun Caboro, Desa Palae	4 x 6 m		Dinas Pekerjaan Umum dan Penataan Ruang	
543	Normalisasi Sungai	Dusun Lempangan, Desa Puncak	3000 m		Dinas Pekerjaan Umum dan Penataan Ruang	
544	Normalisasi Sungai	Dusun Bonto, Desa Songing	2 Km		Dinas Pekerjaan Umum dan Penataan Ruang	
545	Normalisasi Sungai Katangka	Dusun Tonasa, Desa Songing	2000 m		Dinas Pekerjaan Umum dan Penataan Ruang	
546	Normalisasi Sungai Katangka	Dusun Tonasa, Desa Songing	2000 m		Dinas Pekerjaan Umum dan Penataan Ruang	

547	Pembangunan Jembatan Abboloneng	Desa Talle	5 x50 M		Dinas Pekerjaan Umum dan Penataan Ruang	
548	Jembatan	Dusun Ammessing - Topangka, Desa Bulukamase	1 Unit		Dinas Pekerjaan Umum dan Penataan Ruang	
549	Jembatan Celup	Dusun Topangka, Desa Bulukamase	1 Unit		Dinas Pekerjaan Umum dan Penataan Ruang	
550	Pembuatan Jembatan Gareccing Talle	Tanah Tengnga, Desa Bulukamase	40 m		Dinas Pekerjaan Umum dan Penataan Ruang	
551	Pembuatan Jembatan Abbolongengge Gareccing Talle	Abbalongengge, Desa Bulukamase	40 m		Dinas Pekerjaan Umum dan Penataan Ruang	
552	Pekerjaan Pembangunan Jembatan Bijokki	Honto Sangiasseri, Desa Bulukamase	6X7 m		Dinas Pekerjaan Umum dan Penataan Ruang	
553	Lanjutan Pembangunan Irigasi Jenearahulu	Dusun Bola, Desa Bulukamase	500 M		Dinas Pekerjaan Umum dan Penataan Ruang	
554	Lanjutan Pembangunan Irigasi Kanyame	Dusun Baru, Desa Bulukamase	350 M		Dinas Pekerjaan Umum dan Penataan Ruang	
555	Lanjutan saluran irigasi kahu-kahue	Dusun Sapulambere, Desa Puncak	1000 m		Dinas Pekerjaan Umum dan Penataan Ruang	
556	Lanjutan saluran irigasi kambuno	Dusun Sfaere, Desa Puncak	800 m		Dinas Pekerjaan Umum dan Penataan Ruang	
557	Perbaikan Saluran pengairan /irigasi Sepanjang Sawah	Dusun Mattoanging, Desa Songing	3 Km		Dinas Pekerjaan Umum dan Penataan Ruang	
558	Pembuatan irigasi /saluran mabbulo Sibatang	Dusun Balimengko, Desa Songing	2 Km		Dinas Pekerjaan Umum dan Penataan Ruang	
559	Pembuatan irigasi mabbulo sibatang	Dusun Balimengko, Desa Songing	2000 m		Dinas Pekerjaan Umum dan Penataan Ruang	
560	Saluran irigasi skunder Saleo	Dusun Pao-Pao, Desa Palangka	1500 m		Dinas Pekerjaan Umum dan Penataan Ruang	
561	Rehabiliatsi Saluran irigasi induk apareng III	Desa Palangka	3000 m		Dinas Pekerjaan Umum dan Penataan Ruang	
562	Pembangunan saluran irigasi induk apareng III	Desa Palangka	3000 m		Dinas Pekerjaan Umum dan Penataan Ruang	
563	Pembuatan talud keliling	MIS Maroanging Dusun Sapulambere, Desa Puncak	100 m		Dinas Pekerjaan Umum dan Penataan Ruang	
KECAMATAN SINJAI TENGAH						
564	Hotmix	Saukang - Bonto Katute Desa Saotanre	4 km		Dinas Pekerjaan Umum dan Penataan Ruang	
565	Hotmix	Jln Tangkulu Ruas Bonto Desa Bonto	3.8 km		Dinas Pekerjaan Umum dan Penataan Ruang	
566	Hotmix	Poros Saotengnga -Desa Baru Desa Saotengnga			Dinas Pekerjaan Umum dan Penataan Ruang	
567	Hotmix	Poros Bikeru-Tadi-manimpahoi Desa Baru	5 km		Dinas Pekerjaan Umum dan Penataan Ruang	
568	Hotmix	Jln Pendidikan Ionra II Kel.Samaenre	1 km		Dinas Pekerjaan Umum dan Penataan Ruang	
569	Hotmix	Mattaju - Hoddie Desa Kanrung	1.4 Km		Dinas Pekerjaan Umum dan Penataan Ruang	
570	Hotmix	Jln Pembangunan Desa Kompang	2 km		Dinas Pekerjaan Umum dan Penataan Ruang	
571	Hotmix	JaLan Sungai Teko Poros Lamatti Riattang Desa Mattunreng TelluE	3 Km		Dinas Pekerjaan Umum dan Penataan Ruang	

572	Hotmix	Korong - Bulu TelluE Desa Saohiring	4 Km		Dinas Pekerjaan Umum dan Penataan Ruang	
573	Hotmix	Poros Batulappa-langori Desa Mattunreng Tellue			Dinas Pekerjaan Umum dan Penataan Ruang	
574	Hotmix	poros Topisi lamatti Riaja Desa Mattunreng Tellue	2 km		Dinas Pekerjaan Umum dan Penataan Ruang	
575	Hotmix	poros topisi - Bongki Lengkese Desa Mattunreng Tellue	3 km		Dinas Pekerjaan Umum dan Penataan Ruang	
576	Hotmix	jalan lingkaran SMA Neg 1 Sinjai Tengah Desa Kanrung	1 km		Dinas Pekerjaan Umum dan Penataan Ruang	
577	Hotmix	jalan bendungan Kalamisu, Dusun Sabbang Desa Kanrung	1,3 Km		Dinas Pekerjaan Umum dan Penataan Ruang	
578	Hotmix	Mattaju-hoddie Desa Kanrung	1,4 km		Dinas Pekerjaan Umum dan Penataan Ruang	
579	Hotmix	Alekanrung-Caille Desa Kanrung	2 km		Dinas Pekerjaan Umum dan Penataan Ruang	
580	Hotmix	jalan Tangkukulu ruas bonto Desa Bonto	3.8 km		Dinas Pekerjaan Umum dan Penataan Ruang	
581	Hotmix	jalan lita-litae bonto Desa Bonto	5 km		Dinas Pekerjaan Umum dan Penataan Ruang	
582	Hotmix	Kel Samaenre/Mappasolla	3 km		Dinas Pekerjaan Umum dan Penataan Ruang	
583	Hotmix	Kel. Samaenre/Bukit Sapiri Bongkong	1 km		Dinas Pekerjaan Umum dan Penataan Ruang	
584	Hotmix	Jln. Hotmix Jln. Pahlawan Bacikora	1500 m		Dinas Pekerjaan Umum dan Penataan Ruang	
585	Hotmix	Pepara poros kanrung Desa Saohiring	4 Km		Dinas Pekerjaan Umum dan Penataan Ruang	
586	Hotmix	Lita-Litae ke Desa Bonto Desa Saohiring	700 m		Dinas Pekerjaan Umum dan Penataan Ruang	
587	Pengaspalan dan Drainase	jalan Poros Mattiro Baji KeDesa Kompang Pattongko Dusun Manubbu	1 km		Dinas Pekerjaan Umum dan Penataan Ruang	
588	Pengaspalan dan Drainase	Jalan Poros Tapillasa Tangkulu Pattongko Dusun Tapillasa	3.8 km		Dinas Pekerjaan Umum dan Penataan Ruang	
589	Pembangunan Drainase	banyira - lopi Desa Baru	700 m		Dinas Pekerjaan Umum dan Penataan Ruang	
590		jalan Alekanrung-Caille Desa Kanrung	2 km		Dinas Pekerjaan Umum dan Penataan Ruang	
591		jalan Poros malino- Sinjai(mattaju) Desa Kanrung	50 meter		Dinas Pekerjaan Umum dan Penataan Ruang	
592		jalan mattaju Hoodie/Alekanrung Desa Kanrung	1 km		Dinas Pekerjaan Umum dan Penataan Ruang	
593		Jalan Lita-litae poros Bulupoddo Desa Saohiring	1 km		Dinas Pekerjaan Umum dan Penataan Ruang	

594	Pembangunan Talud dan drainase	jalan poros lamatti riattang Desa Mattunreng Tellue	3 km		Dinas Pekerjaan Umum dan Penataan Ruang	
595		jalan poros Saohiring Desa Bonto	3 km		Dinas Pekerjaan Umum dan Penataan Ruang	
596		jalan pakue tangkulu Desa Bonto	5 km		Dinas Pekerjaan Umum dan Penataan Ruang	
597		jalan lita-litae bonto Desa Bonto	5x6 m		Dinas Pekerjaan Umum dan Penataan Ruang	
598	Pembuatan talud	poros banira - Lopi Desa Baru	1 km		Dinas Pekerjaan Umum dan Penataan Ruang	
599	Pembuatan talud	poros Bongki Desa Baru	3 km		Dinas Pekerjaan Umum dan Penataan Ruang	
600	Normalisasi aliran sungai tiroang	Desa Bonto	500m		Dinas Pekerjaan Umum dan Penataan Ruang	
601	Normalisasi aliran sungai karoti	Desa Bonto	300m		Dinas Pekerjaan Umum dan Penataan Ruang	
602	Pelebaran jalan	caile-balocci Desa Kanrung	2,5 km		Dinas Pekerjaan Umum dan Penataan Ruang	
603		ruas lita-litae - bonto Desa Bonto	2.7		Dinas Pekerjaan Umum dan Penataan Ruang	
604		Jalan Sungai Bihulo Desa Kanrung Mattirowalie	1x 4 m		Dinas Pekerjaan Umum dan Penataan Ruang	
605		Jln. Tani Ulugalung Dusun Bontolaisa	1x 2 m		Dinas Pekerjaan Umum dan Penataan Ruang	
606		Jalan Sungai Bihulo Saotanre /Dusun Saukang	5 km		Dinas Pekerjaan Umum dan Penataan Ruang	
607	Pembuatan Duicker lopi	Desa Baru	1 unit		Dinas Pekerjaan Umum dan Penataan Ruang	
608	Perluasan jalan poros Batulappa-lagori	Desa Mattunreng Tellue	4 km		Dinas Pekerjaan Umum dan Penataan Ruang	
609	Pembangunan bronjong sungai syobbu	Desa Mattunreng Tellue	1 tutik		Dinas Pekerjaan Umum dan Penataan Ruang	
610	Pembangunan Driainase jalan poros batulappa-lagori	Desa Mattunreng Tellue	4 km		Dinas Pekerjaan Umum dan Penataan Ruang	
611	Pengerasan jalan Tani Kaluku	Desa Mattunreng Tellue	1 km		Dinas Pekerjaan Umum dan Penataan Ruang	
612	Peningkatan jalan pakue poros tangkulu	Desa Bonto	3 km		Dinas Pekerjaan Umum dan Penataan Ruang	
613	Peningkatan jalan Tangkulu poros Saohiring	Desa Bonto	5 km		Dinas Pekerjaan Umum dan Penataan Ruang	
614	Pengadaan talud dan drainase jalan tangkulu ruas bonto	Desa Bonto	2.5		Dinas Pekerjaan Umum dan Penataan Ruang	
615	pengadaan pavin blok jalan lingkarpasar mallembong	Desa Bonto	150 m		Dinas Pekerjaan Umum dan Penataan Ruang	
616	Rabat beton	Kel.samaenre/Baco Dg Pattombong	500 m		Dinas Pekerjaan Umum dan Penataan Ruang	
617	Rabat beton	Kel.Samaenre/Aralla Bongkong	500 m		Dinas Pekerjaan Umum dan Penataan Ruang	
618	Rabat beton	Kel. Samaenre/Jln.Kuburan Puce'e	300 m		Dinas Pekerjaan Umum dan Penataan Ruang	
619	Rabat beton	Kel Samaenre/Manyollong Lonra l	1 km		Dinas Pekerjaan Umum dan Penataan Ruang	
620	Rabat Beton Jln. Kebun Desa	Tarangkeke	2000 m		Dinas Pekerjaan Umum dan Penataan Ruang	

621	Peningkatan Jln. Lingkar Pasar Manimpahoi	Manimpahoi	1000 m		Dinas Pekerjaan Umum dan Penataan Ruang	
622	Perintisan Jln. Tani Lembang	Kaleleng	2000 m		Dinas Pekerjaan Umum dan Penataan Ruang	
623	Perkerasan /Telfor Jalan karoppa Lumpakan	Dusun karoppa	2,2 km		Dinas Pekerjaan Umum dan Penataan Ruang	
624	Pembangunan rabar Beton Jalan Pala-palae	Saotanre/Halimping	1,8 km		Dinas Pekerjaan Umum dan Penataan Ruang	
625	Rabat Beton jalan dusun Korong-Tengka	Desa Saohiring	1 km		Dinas Pekerjaan Umum dan Penataan Ruang	
626	Pembuatan Jembatan Gantung Dusun Barue	Desa Gantarang	9 x 5 m		Dinas Pekerjaan Umum dan Penataan Ruang	
627	Pembanguna Jembatan Bunne Poros Balleanging (menghubungkan Desa Saotanre-Kec.Sinjai Borong dan Kec.Sinjai Selatan)	Desa Pattongko	1 Unit		Dinas Pekerjaan Umum dan Penataan Ruang	
628	Pembangunan Jembatan Kaluku	Kel.Samaenre	50 M		Dinas Pekerjaan Umum dan Penataan Ruang	
629	Pembangunan jembatan Tambi	Desa Baru	50 x 4 m		Dinas Pekerjaan Umum dan Penataan Ruang	
630	Pembangunan Jembatan Jahi-jahie Bua	Desa Baru	8 x 5 m		Dinas Pekerjaan Umum dan Penataan Ruang	
631	Pembangunan Jembatan sungai Tappulocu	Desa Mattunreng Tellue	20 meter		Dinas Pekerjaan Umum dan Penataan Ruang	
632	Pembangunan jembatan sungai Pammujung	Desa Mattunreng Tellue	50 meter		Dinas Pekerjaan Umum dan Penataan Ruang	
633	Pembangunan jembatan sungai kaluku	Desa Mattunreng Tellue/Samaenre	50 meter		Dinas Pekerjaan Umum dan Penataan Ruang	
634	pembangunan jembatan syobbu	Desa Mattunreng Tellue	30 meter		Dinas Pekerjaan Umum dan Penataan Ruang	
635	Pembangunan Jembatan sungai Pakue	Desa Bonto	4 x 7 m		Dinas Pekerjaan Umum dan Penataan Ruang	
636	Rehab jembatan rakko	Desa Bonto	300m		Dinas Pekerjaan Umum dan Penataan Ruang	
637	Pembangunan jembatan galung kullengnge	Desa Bonto	5x7 m		Dinas Pekerjaan Umum dan Penataan Ruang	
638	Pembangunan jembatan sungai pakue	Desa Bonto	4x7 m		Dinas Pekerjaan Umum dan Penataan Ruang	
639	Pembnanguanan jembatan luang	Desa Bonto	5x7 m		Dinas Pekerjaan Umum dan Penataan Ruang	
640	Pembangunan Jln. Jembatan Kaleleng Saotengnga	Kaleleng	700 m		Dinas Pekerjaan Umum dan Penataan Ruang	
641	Pembangunan jembatan Balang Pani'kia Poros Tangkulu	Pattongko Dusun Tangkulu	1 unut		Dinas Pekerjaan Umum dan Penataan Ruang	
642	Pembanguan Jembatan Jahi-jahie	Dusun Haru	1 unit		Dinas Pekerjaan Umum dan Penataan Ruang	
643	Pembangunan Jembatan Jalan Melenreng	Desa Kompang	14 x 5 m		Dinas Pekerjaan Umum dan Penataan Ruang	
644	Pembangunan MCK dan Sumur Bor	Kel.Samaenre	1 Unit		Dinas Pekerjaan Umum dan Penataan Ruang	
645	Rehab bendungan Tallentoang dan saluran irigasi	Desa Baru	50 m		Dinas Pekerjaan Umum dan Penataan Ruang	
646	Tambahan saluran irigasi Kalamisu kanan	Desa Baru	900 m		Dinas Pekerjaan Umum dan Penataan Ruang	
647	Pembuatan irigasi Saligara Dusun Hampange-Lembange	Desa Kanrung	1 km		Dinas Pekerjaan Umum dan Penataan Ruang	
648	Pembuatan Irigasi kalamisu	Desa Kanrung			Dinas Pekerjaan Umum dan Penataan Ruang	

649	Pengadaan air bersih satu toae	Desa Bonto	500m		Dinas Pekerjaan Umum dan Penataan Ruang	
650	rehabilitasi air bersih	Desa Bonto	4.5 m		Dinas Pekerjaan Umum dan Penataan Ruang	
651	pembangunan irigasi	Desa Bonto	3 dusun		Dinas Pekerjaan Umum dan Penataan Ruang	
652	Rehab pengairan lajemma	Desa Bonto	750m		Dinas Pekerjaan Umum dan Penataan Ruang	
653	Pembangunan bendung irigasi jampue	Desa Bonto	1 unit		Dinas Pekerjaan Umum dan Penataan Ruang	
654	Pembangunan Suplesi irigasi pasalu	Desa Bonto	1 km		Dinas Pekerjaan Umum dan Penataan Ruang	
655	Pembangunan/rehab irigasi Parigi 1 dan II	Desa Kompang	2 titik		Dinas Pekerjaan Umum dan Penataan Ruang	
656	Pembangunan bendungan dan saluran irigasi Tonrong	Desa Kompang	1 titik		Dinas Pekerjaan Umum dan Penataan Ruang	
657	Pamsimas 2018	Desa Kanrung	1 unit		Dinas Pekerjaan Umum dan Penataan Ruang	
658	Tanggul Penganggulangan banjir/pengikisan sawah sungai kalamisu sabbang, karobbi, salohe	Desa Kanrung	1,5 km		Dinas Pekerjaan Umum dan Penataan Ruang	
659	Pembangunan tanggul Pustu	Desa Bonto	30 meter		Dinas Pekerjaan Umum dan Penataan Ruang	
660	Rehab pasar Desa	Dusun Barue	1 unit		Dinas Pekerjaan Umum dan Penataan Ruang	
661	Pembangunan Taman bacaan Perpustakaan Desa	Dusun Iappa	1 Unit		Dinas Pekerjaan Umum dan Penataan Ruang	
662	Rehab Atap Kantor Lurah Samaenre	Kel.Samaenre	1 Unit		Dinas Pekerjaan Umum dan Penataan Ruang	
663						
664	Pembangunan Kantor Camat Sinjai Timur	Mangarabombang			Dinas Pekerjaan Umum dan Penataan Ruang	
665	Pengaspalan Campaga-Sanjai	Campaga-Sanjai Desa Lasiai	5 Km		Dinas Pekerjaan Umum dan Penataan Ruang	
666	Pengaspalan Desa Bongki Lengkesa - Mattunreng Tellue	Dusun Lengkesa, Dusun Palie	3 Km		Dinas Pekerjaan Umum dan Penataan Ruang	
667	Pengaspalan Jalan Bua-Bua	Dusun Pakkita Desa Salohe	2 Km		Dinas Pekerjaan Umum dan Penataan Ruang	
668	Pengaspalan Jalan Poros Panggo Kaloling	Kaloling	2 KM		Dinas Pekerjaan Umum dan Penataan Ruang	
669	Pengaspalan Jalan Poros Sinjai-Kajang	Tongke-Tongke	2 Km		Dinas Pekerjaan Umum dan Penataan Ruang	
670	Pengaspalan Jalan poros Barae	Dusun Barae Desa Biroro			Dinas Pekerjaan Umum dan Penataan Ruang	
671	Pengaspalan Waetuo-Sanjai	Waetuo-Sanjai Desa Lasiai	3 Km		Dinas Pekerjaan Umum dan Penataan Ruang	
672	Pengaspalan Jalan Palie Lamatti Riaja	Dusun Palie Desa Bongki Lengkesa	1500 M		Dinas Pekerjaan Umum dan Penataan Ruang	
673	Pengaspalan Jalan Bongki Riaja Wae Pellae	Dusun Bongki Desa Bongki Lengkesa	1500 M		Dinas Pekerjaan Umum dan Penataan Ruang	
674	Pengaspalan jalan BTN	BTN. Lambassang	300 M		Dinas Pekerjaan Umum dan Penataan Ruang	
675	Hotmis Lasiai-Desa Panaikang	Lasiai-Desa Panaikang	5 Km		Dinas Pekerjaan Umum dan Penataan Ruang	
676	Hotmis Bisokeng - Lasiai	Sanjai	1 Km		Dinas Pekerjaan Umum dan Penataan Ruang	
677	Hotmis Patalassang - Aska	Patalassang			Dinas Pekerjaan Umum dan Penataan Ruang	
678	Peningkatan Jalan Hotmis ruas Kampala-Bongki Lengkesa	Desa Kampala	2 Km		Dinas Pekerjaan Umum dan Penataan Ruang	

679	Hotmis Poros Kaloling Panaikang	Kaloling			Dinas Pekerjaan Umum dan Penataan Ruang	
680	Hotmis Bola-Bola Massusung-Bongki Lengcese	Bongki Lengcese	1,5 Km		Dinas Pekerjaan Umum dan Penataan Ruang	
681	Hotmis Prasarana Jalan Toamba Dg.Pasampo	Lonrae Dusun Mangottong	1,7 Km		Dinas Pekerjaan Umum dan Penataan Ruang	
682	Hotmis Salohe-Kampala	Salohe			Dinas Pekerjaan Umum dan Penataan Ruang	
683	Hotmis Jl Toboe -Biroro, Lembang Lohe, Kec. Tellulimpoe	Dusun Biroro			Dinas Pekerjaan Umum dan Penataan Ruang	
684	Hotmis (poros Patalassang/Lasiai	Bonto Sugi Desa Patalassang			Dinas Pekerjaan Umum dan Penataan Ruang	
685	Hotmis(Poros Patalassang-Biroro)	Dusun Boro pao Desa Patalassang			Dinas Pekerjaan Umum dan Penataan Ruang	
686	Hotmis Lasiai-Pasimarannu	Lasiai-Pasimarannu	5 Km		Dinas Pekerjaan Umum dan Penataan Ruang	
687	Hotmis Lasiai-Sukamaju	Lasiai-Sukamaju	6 Km		Dinas Pekerjaan Umum dan Penataan Ruang	
688	Lanjutan Hotmis Ruas Polewali-abumpungeng	Dusun Kolasa Desa Kampala	1,2 Km		Dinas Pekerjaan Umum dan Penataan Ruang	
689	Hotmix Jalan Campaga	Dusun Pattiro Desa Kampala	800 m		Dinas Pekerjaan Umum dan Penataan Ruang	
690	Hotmis jalan poros BTN Lambassang Desa Kaloling – Samataring	Dusun Dompili Desa Kaloling	1,0 Km		Dinas Pekerjaan Umum dan Penataan Ruang	
691	Perbaikan jalan Dusun Dusun Maccini-Lai	Dusun Maccini Desa Panaikang			Dinas Pekerjaan Umum dan Penataan Ruang	
692	Hotmis	Batulappa-Dompili	1000 M		Dinas Pekerjaan Umum dan Penataan Ruang	
693	Hotmix Lasiai-Patalassang	Patalassang	750 m		Dinas Pekerjaan Umum dan Penataan Ruang	
694	Lanjutan peningkatan jalan poros tembo (Talud dan Badan)	Dusun Babana Desa Tongke-tongke	200 M		Dinas Pekerjaan Umum dan Penataan Ruang	
695	Jembatan (Poros Patalassang-Biroro)	Bonto Sugi Desa Patalassang			Dinas Pekerjaan Umum dan Penataan Ruang	
696	Jembatan (Poros Patalassang-Aska)	Dusun Boro pao Desa Patalassang			Dinas Pekerjaan Umum dan Penataan Ruang	
697	Jembatan Bonto Tengnga-Patalassang	Patalassang	4x6 1 unit		Dinas Pekerjaan Umum dan Penataan Ruang	
698	Jembatan (Kaloling - Buakang)	Kaloling			Dinas Pekerjaan Umum dan Penataan Ruang	
699	Jembatan (Kaloling - Aska)	Kaloling			Dinas Pekerjaan Umum dan Penataan Ruang	
700	Jembatan (Cepe'e - Bulu Kamase)	Kaloling			Dinas Pekerjaan Umum dan Penataan Ruang	
701	Jembatan Poros Salohe-Aska	Salohe			Dinas Pekerjaan Umum dan Penataan Ruang	
702	Jembatan Batu-Batu (Rehab)	Lasiai	4x6 1 unit		Dinas Pekerjaan Umum dan Penataan Ruang	
703	Jembatan Bua-Bua Poros Desa Aska dan Desa Palae	Dusun Pakkita Desa Salohe	1 Unit		Dinas Pekerjaan Umum dan Penataan Ruang	
704	Pembuatan Jembatan	Dusun Pasahakue	2 Unit		Dinas Pekerjaan Umum dan Penataan Ruang	
705	jembatan gantung di taporro	Dusun Buakang Desa Panaikang			Dinas Pekerjaan Umum dan Penataan Ruang	
706	Rehab jembatan Langguli	Langguli Kel. Samataring	4x6 M		Dinas Pekerjaan Umum dan Penataan Ruang	
707	Pengecoran Jalan lappo ase (Poros Sanjai-Lasiai)	Dusun Bisokeng Desa Sanjai	800 M		Dinas Pekerjaan Umum dan Penataan Ruang	

708	Pengecoran Jalan lappo ase (Poros Sanjai-Lasai)	Dusun Bisokeng Desa Sanjai	800 M		Dinas Pekerjaan Umum dan Penataan Ruang	
709	Rabat beton jalan pangiri	Dusun Baringeng Desa Panaikang			Dinas Pekerjaan Umum dan Penataan Ruang	
710	Lanjutan Pembangunan rabat Beton	Dusun Buakang Desa Panaikang			Dinas Pekerjaan Umum dan Penataan Ruang	
711	Lanjutan Rabat Beton Poros Bontorihu-Salohe-Kaloling	Bontorihu Dusun Bakae	100 M		Dinas Pekerjaan Umum dan Penataan Ruang	
712	Lanjutan Rabat beton jl.Lancibung ke Dusun Rombo	Dusun Mangottong/Dusun Rombo			Dinas Pekerjaan Umum dan Penataan Ruang	
713	Rabat Beton Jalan Bunging	Mangarabombang	300 M		Dinas Pekerjaan Umum dan Penataan Ruang	
714	Drainase Poros Panaikang-Patalassang	Panaikang			Dinas Pekerjaan Umum dan Penataan Ruang	
715	Drainase Jalan Pakkita	Dusun Pakkita Desa Salohe	300 m		Dinas Pekerjaan Umum dan Penataan Ruang	
716	Drainase Perumahan Nelayan	Sanjai			Dinas Pekerjaan Umum dan Penataan Ruang	
717	Drainase Jalan Tanamalolo	Dusun Salohe	1 km		Dinas Pekerjaan Umum dan Penataan Ruang	
718	Drainase Jalan Pattiro	Dusun Pattiro Desa Kampala	1 km		Dinas Pekerjaan Umum dan Penataan Ruang	
719	Drainase samping rumah kepala Dusun Dusun Bangko	Dusun Baringeng			Dinas Pekerjaan Umum dan Penataan Ruang	
720	Drainase jalan Poros Batu Penynyut-Tallasa	Dusun Mangottong/Dusun Rombo	700 M		Dinas Pekerjaan Umum dan Penataan Ruang	
721	Drainase	Dusun Mangottong	115 M		Dinas Pekerjaan Umum dan Penataan Ruang	
722	Drainase (Kanal)	Dusun Pasahakue	300 M		Dinas Pekerjaan Umum dan Penataan Ruang	
723	Drainase (Kanal)	Dusun Pasahakue	300 M		Dinas Pekerjaan Umum dan Penataan Ruang	
724	Pembangunan Drainase Dompili	Dusun Dompili	320 M		Dinas Pekerjaan Umum dan Penataan Ruang	
725	Drainase	Pangasa	400 M		Dinas Pekerjaan Umum dan Penataan Ruang	
726	Drainase	Bonto Pale, Batulappa	300 M		Dinas Pekerjaan Umum dan Penataan Ruang	
727	Drainase	Bilopa	500 M		Dinas Pekerjaan Umum dan Penataan Ruang	
728	Talud Sungai Bilopa-Batulappa	Batulappa	2500 M		Dinas Pekerjaan Umum dan Penataan Ruang	
729	Talud Data Mattunreng Tellue	Dusun Lengkese, Dusun Palie	3000 M		Dinas Pekerjaan Umum dan Penataan Ruang	
730	Pembangunan talud/drainase	3 Dusun	3 Km		Dinas Pekerjaan Umum dan Penataan Ruang	
731	Talud Bongki Riaja Waepellae	Dusun Bongki	1500 M		Dinas Pekerjaan Umum dan Penataan Ruang	
732	Tanggul Sungai Sanjai	Sanjai	1 Km		Dinas Pekerjaan Umum dan Penataan Ruang	
733	Pembangunan talud lanjutan ruas jalan kampala-saukang	Desa Kampala	1 Km		Dinas Pekerjaan Umum dan Penataan Ruang	
734	Tanggul Pare'e	Sanjai			Dinas Pekerjaan Umum dan Penataan Ruang	
735	Tanggul BontoTengnga-Pasimarannu	Pasimarannu	300 m		Dinas Pekerjaan Umum dan Penataan Ruang	

736	Tanggul Korasa -Sanjai	Sanjai	300 m		Dinas Pekerjaan Umum dan Penataan Ruang	
737	Tanggul Lasiai-Batu-Batu	Lasiai	300 m		Dinas Pekerjaan Umum dan Penataan Ruang	
738	Tanggul Waetuo-Sanjai	Sanjai	100 m		Dinas Pekerjaan Umum dan Penataan Ruang	
739	Tanggul Jalan Tanamalolo Deceng	Dusun Salohe	1000 m		Dinas Pekerjaan Umum dan Penataan Ruang	
740	Tanggul Jalan Pattiro	Dusun Pattiro	1000 m		Dinas Pekerjaan Umum dan Penataan Ruang	
741	Tanggul Jalan Pakkita	Dusun Pakkita	700 m		Dinas Pekerjaan Umum dan Penataan Ruang	
742	Lanjutan tanggul penahan air dan sungai baringeng	Dusun Maroanging	300 M		Dinas Pekerjaan Umum dan Penataan Ruang	
743	Tanggul BontoTengnga-Pasimarannu	Pasimarannu	300 m		Dinas Pekerjaan Umum dan Penataan Ruang	
744	Tanggul Korasa -sanjai	Lasiai	300 m		Dinas Pekerjaan Umum dan Penataan Ruang	
745	Tanggul Waetuo-Sanjai	Lasiai	100 m		Dinas Pekerjaan Umum dan Penataan Ruang	
746	Tanggul	Pangasa	500 M		Dinas Pekerjaan Umum dan Penataan Ruang	
747	Tanggul	Langguli	200 M		Dinas Pekerjaan Umum dan Penataan Ruang	
748	Pengecoran bahu jalan	Desa Patalassang			Dinas Pekerjaan Umum dan Penataan Ruang	
749	Dekker	Wae Tuo-Sanjai	3 Buah		Dinas Pekerjaan Umum dan Penataan Ruang	
750	Pengerukan bahu jalan Poros Dusun Maccini-Patalassang	Dusun Maccini Desa Panaikang			Dinas Pekerjaan Umum dan Penataan Ruang	
751	Pembangunan talud 3 Titik	Dusun Maccini Desa Panaikang			Dinas Pekerjaan Umum dan Penataan Ruang	
752	Pengerukan Sungai Kampala-Salohe-Kaloling	Kampala, Salohe,Kaloling			Dinas Pekerjaan Umum dan Penataan Ruang	
753	Pembangunan saluran irigasi Sungai Batu Lotong	Dusun Bisokeng	1 Unit		Dinas Pekerjaan Umum dan Penataan Ruang	
754	Rehab gedung pertemuan	Mangarabombang			Dinas Pekerjaan Umum dan Penataan Ruang	
755	Pembangunan Sekolah	TK/TPA Korasa,Batu-Batu	4 buah		Dinas Pekerjaan Umum dan Penataan Ruang	
756	Taman bacaan masyarakat	Semua Lingkungan Kel. Samataring			Dinas Pekerjaan Umum dan Penataan Ruang	
757	Jaringan Perpipaan Air Bersih	Dusun Bongki Bongki Lengcese	3 KM		Dinas Pekerjaan Umum dan Penataan Ruang	
758	Bantuan Pompa Air Bersih	Kel. Samataring	5 Unit		Dinas Pekerjaan Umum dan Penataan Ruang	
KECAMATAN SINJAI UTARA						
759	Pembuatan Drainase	Jln. Bulu Patukku kel.bongki	800 M		Dinas Pekerjaan Umum dan Penataan Ruang	
760		jln. KH.Abd.kadir (depan kantor lurah I.rilau)			Dinas Pekerjaan Umum dan Penataan Ruang	
761		jl.ranggong dg.romo kel.biringere	1000 m		Dinas Pekerjaan Umum dan Penataan Ruang	
762		jl.stadion (belakang SD 103 sampai lapangan futsal indoor sinjai)	±150 m		Dinas Pekerjaan Umum dan Penataan Ruang	

763		mangottong kel.biringere	40 m		Dinas Pekerjaan Umum dan Penataan Ruang	
764		jl.persatuan raya depan SD 122 Mangottong kel.biringere	70 m x 70 cm		Dinas Pekerjaan Umum dan Penataan Ruang	
765		Jln. Baso Patekkai kel.bongki	100 M		Dinas Pekerjaan Umum dan Penataan Ruang	
766		Jln. Bulu Saraung kel.bongki	150 M		Dinas Pekerjaan Umum dan Penataan Ruang	
767		Jl. Arif Rahman (Lr) Belakang Pengadilan Negeri kel.balangnipa	200M		Dinas Pekerjaan Umum dan Penataan Ruang	
768		Jl. Bulu Kunyi kel.balangnipa	400 M		Dinas Pekerjaan Umum dan Penataan Ruang	
769		Jl Kalampeto lingk.lengkong kel.lappa	± 300 M		Dinas Pekerjaan Umum dan Penataan Ruang	
770		Jl Nener lingk. Talibunging kel.lappa	± 380 M		Dinas Pekerjaan Umum dan Penataan Ruang	
771		Jl Kampung baru - BTN Lappa Mas I lingk.lengkong	± 300 M		Dinas Pekerjaan Umum dan Penataan Ruang	
772		jl.cammeru Lingkungan Benteng	800 M		Dinas Pekerjaan Umum dan Penataan Ruang	
773		depan mesjid Nurul Yaqin Bonto Kel.bongki	200 M		Dinas Pekerjaan Umum dan Penataan Ruang	
774		sebelah barat sumur umum (Buhung Sare)Sebelah Utara Jln. Saweri Gading kel.bongki	80 M		Dinas Pekerjaan Umum dan Penataan Ruang	
775		jln. Teratai tokinjong tembus BTN Aisyah kel.balangnipa	80 M		Dinas Pekerjaan Umum dan Penataan Ruang	
776		jalan teratai tembus jembatan teratai kel.balangnipa	50 m		Dinas Pekerjaan Umum dan Penataan Ruang	
777	Rehab Drainase	Jl Nener lingk. Talibunging kel.lappa	± 200 M		Dinas Pekerjaan Umum dan Penataan Ruang	
778	pekerjaan lanjutan drainase	H.Syamsuddin tembus rumah H.Ahmad Manjade kel.biringere			Dinas Pekerjaan Umum dan Penataan Ruang	
779	Saluran Drainase	Jln. Gunung Latimojong kel.bongki	300 M		Dinas Pekerjaan Umum dan Penataan Ruang	
780		SMP 2 jl.husni thamrin kel.biringere	80 M		Dinas Pekerjaan Umum dan Penataan Ruang	
781	Rabat Beton	jln.Bulu Mayurung kel.bongki	200 M		Dinas Pekerjaan Umum dan Penataan Ruang	
782		Jalan Cenning-Bola Pude kel.l.rilau	300 x 3 M		Dinas Pekerjaan Umum dan Penataan Ruang	
783		Jalan Cappale-Bola Pude kel.L.rilau	100 x 3 M		Dinas Pekerjaan Umum dan Penataan Ruang	
784		Jalan Lemppakomai-Bola Pude kel.l.rilau	100 x 3 M		Dinas Pekerjaan Umum dan Penataan Ruang	
785		Jalan Coppenge-Batulappae kel.L.rilau	500 x 3 M		Dinas Pekerjaan Umum dan Penataan Ruang	
786		Jalan Polewali (Depan SD 113 Balle) kel.l.rilau	300 x 3 M		Dinas Pekerjaan Umum dan Penataan Ruang	

787		Jalan Lingkar Balle kel.l.rilau	500 x 3 M		Dinas Pekerjaan Umum dan Penataan Ruang	
788		Jalan Palla-Batutellue kel.l.rilau	300 x 3 M		Dinas Pekerjaan Umum dan Penataan Ruang	
789		Jalan Balle-Bulu Tanah kel.l.rilau	1000 x 3 M		Dinas Pekerjaan Umum dan Penataan Ruang	
790		jln.poros BTN gojeng (samping rumah Muh.alkaf s/d rumah a. lccang Kel.biringere	±200 m		Dinas Pekerjaan Umum dan Penataan Ruang	
791		Jln.lorong BTP 1 belakang kel.biringere	150 m		Dinas Pekerjaan Umum dan Penataan Ruang	
792		Mattumpu dalam kel.bongki	100 M		Dinas Pekerjaan Umum dan Penataan Ruang	
793		Jln. Sumur Kampiri kel.bongki	200 M		Dinas Pekerjaan Umum dan Penataan Ruang	
794		Jln. Bulu Bonto kel.bongki	700 M		Dinas Pekerjaan Umum dan Penataan Ruang	
795		Jln. Bulu Bicara Dalam kel.bongki	220 M		Dinas Pekerjaan Umum dan Penataan Ruang	
796		Jln. Gunung Lompobattang dalam samping Hotel Rosyida kel.bongki	500 M		Dinas Pekerjaan Umum dan Penataan Ruang	
797		Jl Udang – Jl Teratai lingk.tappee kel.lappa	± 100 M		Dinas Pekerjaan Umum dan Penataan Ruang	
798		Jl. Dr Samratulangi kel.balangnipa	1000M		Dinas Pekerjaan Umum dan Penataan Ruang	
799		samping kantor lurah bongki Jln. Bulu Pattukku kel.bongki	100 M		Dinas Pekerjaan Umum dan Penataan Ruang	
800		jl.bulu Manyurung kel.biringere (depan rumah A.ishak Ottong)	70 m x 5 m		Dinas Pekerjaan Umum dan Penataan Ruang	
801	Rabat Beton (lanjutan)	poros Benteng Samaenre (lanjutan) kel.bongki	3 Km		Dinas Pekerjaan Umum dan Penataan Ruang	
802		belakang SD 90 Mattumpu Jln. Gunung Latimojong kel.bongki	400 M		Dinas Pekerjaan Umum dan Penataan Ruang	
803		Cammeru - Bonto Lingk. Samaenre kel.bongki	1.000 M		Dinas Pekerjaan Umum dan Penataan Ruang	
804		Cammeru - Bonto lingk.Popanda kel.bongki			Dinas Pekerjaan Umum dan Penataan Ruang	
805	rabat beton jln.lingkungan	situs perjanjian topekkong kel.biringere	100 m		Dinas Pekerjaan Umum dan Penataan Ruang	
806		jln. Ke penguburan jonga- jongae kel.biringere	200 m		Dinas Pekerjaan Umum dan Penataan Ruang	
807		jln poros BTN gojeng - BTN tujuh wali (samping rumah mangamparang ahmad - BTN tujuh wali)kel.biringere	500 m x 4 m		Dinas Pekerjaan Umum dan Penataan Ruang	
808		jln baso kalaka (depan rumah Asnih mansur m.yusuf guna)kel.biringere	±100 m		Dinas Pekerjaan Umum dan Penataan Ruang	

809		Jln. Lorong emmi saelan tembus ke jl.agus salim kel.biringere	±80 m / 1,5 m		Dinas Pekerjaan Umum dan Penataan Ruang	
810		Sebelah Utara Jln. Sawerigading kel.bongki	100 M x 3,5 M		Dinas Pekerjaan Umum dan Penataan Ruang	
811	rehab rabat beton	samping rumah kepala lingk.taipa kel.biringere	275 m		Dinas Pekerjaan Umum dan Penataan Ruang	
812		mangottong kel.biringere	300 x 2 cm		Dinas Pekerjaan Umum dan Penataan Ruang	
813		Jl Tembang lingk.lappa kel.lappa	± 120 M		Dinas Pekerjaan Umum dan Penataan Ruang	
814	Rehab jalan setapak	depan mesjid al ikhwan lompu kel.biringere	±50 m		Dinas Pekerjaan Umum dan Penataan Ruang	
815		jl.jend.sudirman ke mesjid al mujahidin bulu madumpu kel.biringere	±150 m		Dinas Pekerjaan Umum dan Penataan Ruang	
816		jl.pangeran diponegoro pertigaan kel.biringere	100 m		Dinas Pekerjaan Umum dan Penataan Ruang	
817		jl.wolter monginsidi & jln pattimura kel.biringere	100 m		Dinas Pekerjaan Umum dan Penataan Ruang	
818		lorong jl.dahlan isma (belakang rumah dinas kadis kesehatan)kel.biringere	±50 m		Dinas Pekerjaan Umum dan Penataan Ruang	
819		Jl.dahlan isma ke jl.jend.sudirman kel.biringere	±50 m		Dinas Pekerjaan Umum dan Penataan Ruang	
820		Jl Titang Lorong kel.lappa	± 100 M		Dinas Pekerjaan Umum dan Penataan Ruang	
821	Pembuatan jalan setapak	jl.wolter monginsidi (depan rumah seklur biringere) kel.biringere	±100 m		Dinas Pekerjaan Umum dan Penataan Ruang	
822		Bonto lingk.lompu kel.biringere	200 m		Dinas Pekerjaan Umum dan Penataan Ruang	
823		Samaenre- Cammeru Lingkungan Samaenre kel.bongki	200 M		Dinas Pekerjaan Umum dan Penataan Ruang	
824		Jl HP. Kusuma Lorong RT 01 kel.bongki	± 86 M		Dinas Pekerjaan Umum dan Penataan Ruang	
825		Jl HP. Kusuma Lorong RT 02 kel.bongki	± 130 M		Dinas Pekerjaan Umum dan Penataan Ruang	
826	Jalan setapak (sambungan / kelanjutan	Lingkungan Talibunging kel.lappa	40 x 1,5 M		Dinas Pekerjaan Umum dan Penataan Ruang	
827	pembuatan jalan tani	jl.ranggong dg.romo kel.biringere	1500 m		Dinas Pekerjaan Umum dan Penataan Ruang	
828		Lingkungan Tappee kel.lappa	200 M x1,5 M		Dinas Pekerjaan Umum dan Penataan Ruang	
829	Rehabilitasi WC	lingk.mattoanging kel.biringere	2 unit		Dinas Pekerjaan Umum dan Penataan Ruang	
830	Pelebaran jalan Tani / perkuburan	Lingkungan Talibungin kel.lappa	180 X1,5 M		Dinas Pekerjaan Umum dan Penataan Ruang	
831	Lanjutan Jalan Tani	Matummpu Bura kel.bongki	500 M		Dinas Pekerjaan Umum dan Penataan Ruang	
832		Jln. Lamatti kel.bongki	150 M		Dinas Pekerjaan Umum dan Penataan Ruang	
833	Perintisan Jalan Tani dan Pengecoran	Jln. Gunung Latimojong kel.bongki	2,5 M x 100M		Dinas Pekerjaan Umum dan Penataan Ruang	

834		disamping Mesji Asmaul Husnah Lingkungan Samaenre kel.bongki	850 M		Dinas Pekerjaan Umum dan Penataan Ruang	
835	pengaspalan Jalan	Kompleks BTN Saopanda kel.bongki	500 M		Dinas Pekerjaan Umum dan Penataan Ruang	
836		jl.kihajar dewantoro kel.biringere	160 m x 6 m		Dinas Pekerjaan Umum dan Penataan Ruang	
837		taipa sampai tanassang kel.biringere	980 m		Dinas Pekerjaan Umum dan Penataan Ruang	
838		Jl Udang lingk.tappee kel.lappa	525 M		Dinas Pekerjaan Umum dan Penataan Ruang	
839		jl.garuda kel.biringere	± 300 M		Dinas Pekerjaan Umum dan Penataan Ruang	
840	Pembangunan Jalan Lorong Kalampeto	Jl Kalampeto kel.lappa	± 300 M		Dinas Pekerjaan Umum dan Penataan Ruang	
841	Perintisan Jalan Samaenre (Korong)	Lingkungan Samaenre kel.bongki	500 M		Dinas Pekerjaan Umum dan Penataan Ruang	
842	Perintisan Jalan Melingkar Samaenre kel.bongki	Lingkungan Samaenre kel.bongki	300 M		Dinas Pekerjaan Umum dan Penataan Ruang	
843	Perbaikan Jalan dan Drainase	Jl. Markisa kel.balangnipa	2,5x500M		Dinas Pekerjaan Umum dan Penataan Ruang	
844	Pembangunan Jalan baru	Konsolidasi Tata Perumahan Kota kel.lappa	± 3000 M		Dinas Pekerjaan Umum dan Penataan Ruang	
845	Pengaspalan Jalan (Kelanjutan)	Jl Kalampeto kel.lappa	± 200 M		Dinas Pekerjaan Umum dan Penataan Ruang	
846	Tanggul	Jln. Sumur Kampiri kel.bongki	200 M		Dinas Pekerjaan Umum dan Penataan Ruang	
847	Pembuatan Dekker	depan SMP Negeri 4 Jln. Petta Ponggawae kel.bongki	1 Unit		Dinas Pekerjaan Umum dan Penataan Ruang	
848		pintu masuk Kantor Lurah Lappa	2 Unit, 4X2 M		Dinas Pekerjaan Umum dan Penataan Ruang	
849	Rehab dekker ujung jalan cumi-cumi sebelah timur	Jl Cumi-cumi kel.lappa	6 x 2 M		Dinas Pekerjaan Umum dan Penataan Ruang	
850	Cor Beton Samaenre - Palla	Lingkungan Samaenre kel.bongki	1.500 M		Dinas Pekerjaan Umum dan Penataan Ruang	
851	Penambahan Tiang Listrik (Penambahan)	Jl Nener kel.lappa	7 Titik		Dinas Pekerjaan Umum dan Penataan Ruang	
852	Pemasangan Tiang dan Lampu Jalan	Jl Hp. Kusuma Lorong kel.lappa	5 Titik		Dinas Pekerjaan Umum dan Penataan Ruang	
853	Penambahan Tiang Listrik	Jl. Tembang kel.lappa	3 Titik		Dinas Pekerjaan Umum dan Penataan Ruang	
854	Pembuatan Pagar dan rehab aula	Jln. Bulu Pattukku Kantor Kelurahan Bongki	1 paket		Dinas Pekerjaan Umum dan Penataan Ruang	
855	rehab pagar	kantor kel.l.rilau	1 paket		Dinas Pekerjaan Umum dan Penataan Ruang	
856	Rehab berat aula kantor lurah dan pagar	benteng kel.alehanuae	1 paket		Dinas Pekerjaan Umum dan Penataan Ruang	
857	rehab kantor	kec.sinjai utara	1 paket		Dinas Pekerjaan Umum dan Penataan Ruang	
858	pengerukan sungai kampiri	kel.alehanuae	3.000 m		Dinas Pekerjaan Umum dan Penataan Ruang	
859	Rehab Gedung Aula Kantor Lurah Balangnipa	Jl. Gunung Bawakaraeng	1 Unit		Dinas Pekerjaan Umum dan Penataan Ruang	

860	Pembangunan Tempat Parkir Kantor Kelurahan Balangnipa	Kantor Lurah Balangnipa	5x5M		Dinas Pekerjaan Umum dan Penataan Ruang	
861	Pembuatan Selokan di Depan SMK Neg.2 Sinjai	Jl. A. Mandasini	300M		Dinas Pekerjaan Umum dan Penataan Ruang	
862	Pembuatan Jembatan di Depan Masjid Gayatul Maram Tokinjong	Jl. Teratai Lorong kel.balangnipa	5 M		Dinas Pekerjaan Umum dan Penataan Ruang	
863	Pembangunan pagar dan penimbunan halaman Kantor Kelurahan Lappa	Jl Cumi-cumi kel.lappa	± 200 M		Dinas Pekerjaan Umum dan Penataan Ruang	
864	Pembangunan Gedung pertemuan Kantor Keluran Lappa	Kantor Lurah Lappa	1 Unit		Dinas Pekerjaan Umum dan Penataan Ruang	
865	Pembangunan DAM Pengendali banjir (Sungai kecil)	Lingkungan Tappee , baru, Kokoe Lappae dan Lengkong	± 4.000 M		Dinas Pekerjaan Umum dan Penataan Ruang	
866	Pembangunan Jembatan beton	Jl Bete-bete ke Lengkong II	4 m x 5 M		Dinas Pekerjaan Umum dan Penataan Ruang	
867		Jl Udang – Jl Teratai kel.lappa	4 M x 5 M		Dinas Pekerjaan Umum dan Penataan Ruang	
868		lingk.cenning	5 x 4 m		Dinas Pekerjaan Umum dan Penataan Ruang	
869	Pembangunan jembatan kayu untuk Tani bakau	Lingkungan Talibungin	200 M		Dinas Pekerjaan Umum dan Penataan Ruang	
870	Pembangunan Rehab. Jembatan	Jl Kalampeto	6 M x 6 M		Dinas Pekerjaan Umum dan Penataan Ruang	
871	Pembangunan Rehab Talud	Jl Baronang	± 300 M		Dinas Pekerjaan Umum dan Penataan Ruang	
872		jl.wolter monginsidi kel.biringere	± 20 M		Dinas Pekerjaan Umum dan Penataan Ruang	
873	pembangunan talud	jl.KH.Ahmad dahlan (depan rumah A.Haedir) kel.biringere	panjang 100 m, tinggi 4 m		Dinas Pekerjaan Umum dan Penataan Ruang	
874	Pembangunan WC	samping aula kantor kel.biringere	2x3 m		Dinas Pekerjaan Umum dan Penataan Ruang	
875		di lapangan sinjai bersatu kel.biringere	2 unit		Dinas Pekerjaan Umum dan Penataan Ruang	
876	pemb.DAM pengendali banjir	lingk.tappee, baru,kokoe lappae dan lengkong	± 4.000 M		Dinas Pekerjaan Umum dan Penataan Ruang	
877	pembangunan trotoar	jl.wolter monginsidi kel.biringere	± 800 M		Dinas Pekerjaan Umum dan Penataan Ruang	
878		jl.emmi saelan kel.biringere	± 600 M		Dinas Pekerjaan Umum dan Penataan Ruang	
879	pengadaan air bersih	jl.ranggong dg.romo kel.biringere	100 rumah		Dinas Pekerjaan Umum dan Penataan Ruang	
880	Pembuatan pintu gerbang kantor lurah	kantor lurah kel.biringere	2,28 m		Dinas Pekerjaan Umum dan Penataan Ruang	
881	pembuatan tanggul jalan	jl.ranggong dg.romo kel.biringere	500 m		Dinas Pekerjaan Umum dan Penataan Ruang	
KECAMATAN TELLULIMPOE						
882	Pembangunan Jembatan	Dusun Pasisikan-Tapallang	4 X 6 M		Dinas Pekerjaan Umum dan Penataan Ruang	
883		Dusun Turuneng	4 M X 6 M		Dinas Pekerjaan Umum dan Penataan Ruang	

884		Macconggi Dusun Bontokunyi	Ls		Dinas Pekerjaan Umum dan Penataan Ruang	
885		Kebbung Dusun Bontokunyi	Ls		Dinas Pekerjaan Umum dan Penataan Ruang	
886		Dusun Batu santung	Ls		Dinas Pekerjaan Umum dan Penataan Ruang	
887		Asae Tippulue	4x10 m		Dinas Pekerjaan Umum dan Penataan Ruang	
888		L. Saukang	7 x 4 m		Dinas Pekerjaan Umum dan Penataan Ruang	
889		Pariae Toenge			Dinas Pekerjaan Umum dan Penataan Ruang	
890		Lappaanni-Lembang Lohe Dsn. Lembang-Lembang, Rt.2	400 m		Dinas Pekerjaan Umum dan Penataan Ruang	
891		Iappajene-Alenagka Dsn. Urangah, Rt.2	150 m		Dinas Pekerjaan Umum dan Penataan Ruang	
892		Lappaanni-Lembang Lohe Dsn Lappaanni,RT.1	4X10 m2		Dinas Pekerjaan Umum dan Penataan Ruang	
893		Iappajene-Alenagka Dsn Lappajene, Rt.1	4X60 m2		Dinas Pekerjaan Umum dan Penataan Ruang	
894		Dsn. Urangah Desa Aska	4X30 m2		Dinas Pekerjaan Umum dan Penataan Ruang	
895		Bikali Saotengah-Kalobba	4x10 m		Dinas Pekerjaan Umum dan Penataan Ruang	
896		Pangie Dusun Bontang	14 x 4 m		Dinas Pekerjaan Umum dan Penataan Ruang	
897		Kalempa Dusun Bontokunyi	Ls		Dinas Pekerjaan Umum dan Penataan Ruang	
898	Jembatan Gantung Jl. Bejo	Desa Samaturue	1 Unit		Dinas Pekerjaan Umum dan Penataan Ruang	
899	Pengaspalan jembatan	Manalohe dan Kahu Desa Samaturue	4 x 200 m		Dinas Pekerjaan Umum dan Penataan Ruang	
900	Pengaspalan Hotmix Jalan Poros Batu Santung-Luraya	Batu Santung -Luraya	3 Km		Dinas Pekerjaan Umum dan Penataan Ruang	
901	Pengaspalan Hotmix Jalan Pendidikan	Dusun Erasa	1 Km		Dinas Pekerjaan Umum dan Penataan Ruang	
902	Pengaspalan Hotmix Jl. Lingkar Lapangan di Ibu Kota Desa	Dusun Luraya	1 Km		Dinas Pekerjaan Umum dan Penataan Ruang	
903	Hotmis	Lembang Lohe - Biroro	3000 m		Dinas Pekerjaan Umum dan Penataan Ruang	
904	Pengaspalan/Hotmis	Jl.Pendidikan Dusun Erebulu - Kantor Desa I.Iohe	1500 m		Dinas Pekerjaan Umum dan Penataan Ruang	
905	Hotmis Jln Saotengah Kalobba	Dsn Kambuno	3 K M		Dinas Pekerjaan Umum dan Penataan Ruang	
906	Hotmis jln Toribi - Borong Ampirie	B. ampirie	4 KM		Dinas Pekerjaan Umum dan Penataan Ruang	
907	Hotmis Saotengah poros Lappae	Dsn S. Ale	2 KM		Dinas Pekerjaan Umum dan Penataan Ruang	
908	Lanjutan Hotmix Poros Boddi-Lappajene	Dsn. Lappajene,RT.2 dan Rt.1	5 km		Dinas Pekerjaan Umum dan Penataan Ruang	
909	Pengaspalan/Rabat Beton Jalan Poros Lappaanni-Bontoheru	Dsn. Lappaanni,Rt. 1	1,5 km		Dinas Pekerjaan Umum dan Penataan Ruang	

910	Hotmix Lappajene-Boddi	Dsn. Lappajene. Dsn Boddi RT,2	7 km		Dinas Pekerjaan Umum dan Penataan Ruang
911	Hotmix Poros Boddi-Urangah	Dsn. Boddi-Dsn. Urangah	10 km		Dinas Pekerjaan Umum dan Penataan Ruang
912	Pengaspalan/Hotmis	Jl.Borkal Saotengah-Kalobba	4x1500 m		Dinas Pekerjaan Umum dan Penataan Ruang
913	Hotmis	Jl.Kompleks Pasar Lappae	5x 250 m		Dinas Pekerjaan Umum dan Penataan Ruang
914	Hotmis	Saotengah-Massaile	3x3500 m		Dinas Pekerjaan Umum dan Penataan Ruang
915	Perbaikan Jalan Aspal dan Pelebaran Jalan Poros	Lamberasa/Batubalu	4 Km		Dinas Pekerjaan Umum dan Penataan Ruang
916	Pengaspalan/Hotmix Poros Manajo ke Laha-laha	Desa Tellulimpoe	5 Km		Dinas Pekerjaan Umum dan Penataan Ruang
917	Perbaikan Jalan Aspal yang Rusak	Poros Dusun Batang-Mannanti	4 KM		Dinas Pekerjaan Umum dan Penataan Ruang
918	Perbaikan Jalan Aspal dan Pelebaran Jalan Poros Erabaru - Pattongko	Erabaru	Ls		Dinas Pekerjaan Umum dan Penataan Ruang
919	Pengaspalan Poros Pariae ke Kalobba	Pariae	4 km		Dinas Pekerjaan Umum dan Penataan Ruang
920	Pengaspalan Poros cenranae L. Saukang ke Tellulimpoe	L. Saukang	700 m		Dinas Pekerjaan Umum dan Penataan Ruang
921	Pengaspalan Poros Sapauhae ke L. Lohe	B. Mangape	2 km		Dinas Pekerjaan Umum dan Penataan Ruang
922	Pengaspalan Poros SMA 1 Tellolimpoe ke SMP 5 Sinjai Selatan	Bonto asa	7 km		Dinas Pekerjaan Umum dan Penataan Ruang
923	Pengaspalan Poros L. Gogoso ke Tibona Kab. Bulukuma	L. Gogoso	1 km		Dinas Pekerjaan Umum dan Penataan Ruang
924	Pengaspalan Poros Appolange ke Desa Tellulimpoe	Aholaiye			Dinas Pekerjaan Umum dan Penataan Ruang
925	Pengaspalan Poros Bontoe ke Sukamaju	L. Saukang			Dinas Pekerjaan Umum dan Penataan Ruang
926	Pengaspalan Poros Pakkita ke L. lohe	Pakkita	2,5 km		Dinas Pekerjaan Umum dan Penataan Ruang
927	Pengaspalan Poros Pakkita ke sapauhae	Pakkita			Dinas Pekerjaan Umum dan Penataan Ruang
928	Pengaspalan Poros Botoasa ke Pakkita	Bontoasa	500 m		Dinas Pekerjaan Umum dan Penataan Ruang
929	Pengaspalan Poros dekat Masjid horong poronge	L.Saukang	1 km		Dinas Pekerjaan Umum dan Penataan Ruang
930	Pengaspalan Poros Bontoasa ke Ajuarae Pariae	Bontoasa	2 km		Dinas Pekerjaan Umum dan Penataan Ruang
931	Pengaspalan Poros Jalan Safauhae ke kahu-kahue Cekdam (Samping BPP)	B. Mangape	600 m		Dinas Pekerjaan Umum dan Penataan Ruang
932	Pengaspalan Poros Bontoasa ke Pariae	Bontoasa	100 m		Dinas Pekerjaan Umum dan Penataan Ruang
933	Pengaspalan Poros Appalange / TaneteE	L. Saukang	500 m		Dinas Pekerjaan Umum dan Penataan Ruang
934	Pengaspalan Poros jln. Cekdam ke Pariae	L. Gogoso	460 M		Dinas Pekerjaan Umum dan Penataan Ruang
935	Pengaspalan Jalan Homepage	Desa Samaturue	3000 M		Dinas Pekerjaan Umum dan Penataan Ruang
936	Pengaspalan jalan	Poros Dusun Pasisikan-Desa Pattongko	3 KM		Dinas Pekerjaan Umum dan Penataan Ruang
937	Lanjutan Rabat Beton/Hotmix Poros Lappaanni-Urangah	Dsn. Lappaanni-Urangah	5 km		Dinas Pekerjaan Umum dan Penataan Ruang

938	Lanjutan Drainase Dusun Pakka	Pakka	200 m		Dinas Pekerjaan Umum dan Penataan Ruang	
939	Perbaikan Drainase	Poros Lempangan-Mannanti	3 M X 500 M		Dinas Pekerjaan Umum dan Penataan Ruang	
940	Pembangunan Drainase Jalur PUSTU-kantor Desa	Lembang Lohe	400 m		Dinas Pekerjaan Umum dan Penataan Ruang	
941	Pembangunan Drainase	Jl.Poros Saotengah-Kalobba	2000 m		Dinas Pekerjaan Umum dan Penataan Ruang	
942	Pembangunan Drainase	Pasar Lappae	300 m		Dinas Pekerjaan Umum dan Penataan Ruang	
943	Lanjutan Pembangunan Drainase	Saotengah-Lembang lohe	3000 m		Dinas Pekerjaan Umum dan Penataan Ruang	
944	Pembangunan Drainase	Jl.Pendidikan - Kantor Desa	2000 m		Dinas Pekerjaan Umum dan Penataan Ruang	
945	Pembangunan Drainase	Poros Lembang Lohe-Saotengah	7000 m		Dinas Pekerjaan Umum dan Penataan Ruang	
946	Pembangunan Drainase L.Lohe-massaille	Lembang Lohe	500 m		Dinas Pekerjaan Umum dan Penataan Ruang	
947	Pembangunan Drainase Jl. Poros Era Baru	Jl. Poros Era baru	Ls		Dinas Pekerjaan Umum dan Penataan Ruang	
948	Pembangunan Talud Jl. Poros Era Baru	Jl. Poros Era baru	Ls		Dinas Pekerjaan Umum dan Penataan Ruang	
949	Pembangunan Irigasi Batu Sikokko	Bontokunyi	300 m		Dinas Pekerjaan Umum dan Penataan Ruang	
950	Lanjutan Pembangunan Irigasi Sampago	Dusun Batu santung	Ls		Dinas Pekerjaan Umum dan Penataan Ruang	
951	Lanjutan Pembangunan Irigasi Batu Karatae	Dusun Bontokunyi	Ls		Dinas Pekerjaan Umum dan Penataan Ruang	
952	Lanjutan Pembangunan Irigasi Samaenre	Dusun Bontokunyi	Ls		Dinas Pekerjaan Umum dan Penataan Ruang	
953	Pembangunan Irigasi Batu Sikokko	Dusun Bontokunyi	Ls		Dinas Pekerjaan Umum dan Penataan Ruang	
954	Perbaikan Irigasi Sampago	Dusun Batu santung	Ls		Dinas Pekerjaan Umum dan Penataan Ruang	
955	Perbaikan Irigasi Batu Karatae	Dusun Bontokunyi	Ls		Dinas Pekerjaan Umum dan Penataan Ruang	
956	Perbaikan Irigasi Samaenre	Dusun Bontokunyi	Ls		Dinas Pekerjaan Umum dan Penataan Ruang	
957	Perbaikan Irigasi Mallembong	Dusun Bontokunyi	Ls		Dinas Pekerjaan Umum dan Penataan Ruang	
958	pemb.jaringan irigasi P3A. Asae	Tippulue/Asae	1850 m		Dinas Pekerjaan Umum dan Penataan Ruang	
959	Lanjutan Pembangunan Irigasi Bonto Heru	Desa Lembang Lohe	300 m		Dinas Pekerjaan Umum dan Penataan Ruang	
960	Lanjutan Pembangunan Irigasi Lappa Urangah	Dsn. Lappaanni-Urangah	1 km		Dinas Pekerjaan Umum dan Penataan Ruang	
961	Lanjutan Pembangunan Irigasi Massaille II	Dsn. Lembang-Lembang, Rt.2	2 km		Dinas Pekerjaan Umum dan Penataan Ruang	
962	Pemeliharaan Irigasi Manalohe I	Ds. Massaille	4 km		Dinas Pekerjaan Umum dan Penataan Ruang	
963	Lanjutan saluran Irigasi Tersier Manalohe I (Ulu Galung)	Dsn. Boddi	200 m		Dinas Pekerjaan Umum dan Penataan Ruang	
964	Pembangunan Instalasi Air Bersih	Erasa	Ls		Dinas Pekerjaan Umum dan Penataan Ruang	
965	Bangunan bendung dan saluran irigasi Ale Toribi Di Tippulue	Dsn Toribi	3 KM		Dinas Pekerjaan Umum dan Penataan Ruang	

966	Lanjutan Pemb. Saluran irigasi Borong Uttie	B. Ampirie	1 KM		Dinas Pekerjaan Umum dan Penataan Ruang
967	Perbaikan saluran DI Tippulue	Dsn Toribi	3 KM		Dinas Pekerjaan Umum dan Penataan Ruang
968	Pemb. Saluran irigasi sekka tellue	Sumpang Ale			Dinas Pekerjaan Umum dan Penataan Ruang
969	Pembuatan irigasi Batu putE	Pariae	500 M		Dinas Pekerjaan Umum dan Penataan Ruang
970	Rehab. Lantai irigasi Aparangkeke	Pariae	3 Km		Dinas Pekerjaan Umum dan Penataan Ruang
971	Pembuatan Irigasi	Lamberasa/Batubalu	300 m		Dinas Pekerjaan Umum dan Penataan Ruang
972	Pembangunan irigasi Le'leng	Desa Samaturue	2000 m		Dinas Pekerjaan Umum dan Penataan Ruang
973	Pembangunan irigasi Calo-Calo Pagiling	Desa Samaturue	1000 m		Dinas Pekerjaan Umum dan Penataan Ruang
974	Saluran irigasi utama	L. Gogoso	1,5 km		Dinas Pekerjaan Umum dan Penataan Ruang
975	Sumur Bor Untuk Pengairan (IRIGASI)	Lembang Japue Dusun Bonto Lohe	1 UNIT		Dinas Pekerjaan Umum dan Penataan Ruang
976	Lanjutan Pembangunan Irigasi Koro Pakokko	Dusun Koro	500 M		Dinas Pekerjaan Umum dan Penataan Ruang
977	Lanjutan Pembangunan Irigasi Koro - Huloe	Dusun Koro	1.000 M		Dinas Pekerjaan Umum dan Penataan Ruang
978	Rabat Lantai Irigasi	Daerah Irigasi Manalohe I	4000 m		Dinas Pekerjaan Umum dan Penataan Ruang
979	Pembangunan Irigasi	Tambakola Dusun Mattoana	500 m		Dinas Pekerjaan Umum dan Penataan Ruang
980	Pembangunan irigasi Balang Jatie	Desa Samaturue	30 m		Dinas Pekerjaan Umum dan Penataan Ruang
981	Pembangunan Pengairan Koenna	Dusun Banoa	550 M		Dinas Pekerjaan Umum dan Penataan Ruang
982	Lanjutan saluran Irigasi Tersier Manalohe I (Buarengnge)	Dsn. Boddi	800 m		Dinas Pekerjaan Umum dan Penataan Ruang
983	Pembangunan Saluran Irigasi Tersier Manalohe I (Apareng)	Dsn. Boddi	800 m		Dinas Pekerjaan Umum dan Penataan Ruang
984	Lanjutan Pembangunan Irigasi Koro (Pokko)	DUSUN KORO	500 M		Dinas Pekerjaan Umum dan Penataan Ruang
985	Rabat beton jln Pangie poros Kantor Desa	Dsn Kambuno	200 M		Dinas Pekerjaan Umum dan Penataan Ruang
986	Rabat beton jln lingkaran psantrin darul istiqamah	Dsn S.Ale	200 M		Dinas Pekerjaan Umum dan Penataan Ruang
987	Lanjutan Rabat Beton Jl.Asae	Lembang Lohe	1000 m		Dinas Pekerjaan Umum dan Penataan Ruang
988	Pembangunan Rabat Beton Jl.Bulu Panden	Lembang Lohe	2000 m		Dinas Pekerjaan Umum dan Penataan Ruang
989	Perbaikan Rabat Beton Jl.Pendidikan Erebulu	Lembang Lohe	200 m		Dinas Pekerjaan Umum dan Penataan Ruang
990	Pembangunan Rabat Beton Sarimpenge	Lembang Lohe	500 m		Dinas Pekerjaan Umum dan Penataan Ruang
991	Rabat Beton Poros Urungah-Lembang Lohe	Dsn. Urangah, RT. 3	1 km		Dinas Pekerjaan Umum dan Penataan Ruang
992	Rabat Beton (Keserasian)	Ds. Massalle	500 m		Dinas Pekerjaan Umum dan Penataan Ruang
993	Lanjutan Rabat Beton Dusun Lamberasa	Lamberasa	200 m		Dinas Pekerjaan Umum dan Penataan Ruang

994	Rabat Beton Poros Jalan Pakokko - Sapanang (Bulukumba)	Dusun Pakokko	800 M		Dinas Pekerjaan Umum dan Penataan Ruang	
995	Rabat Beton Jalan Koro - Laha Laha	RT 03/RW 02 Dusun Koro	3.500 M		Dinas Pekerjaan Umum dan Penataan Ruang	
996	Rabat Beton Jalan Koro-Pakokko	RT 03/RW 02 Dusun Koro	1.000 M		Dinas Pekerjaan Umum dan Penataan Ruang	
997	Pembangunan Rabat Beton Jalan Aranglohe ke Bontang	Dusun Bontang	400 m		Dinas Pekerjaan Umum dan Penataan Ruang	
998	Rehab WC Kantor Camat Tellulimpoe	mannanti	4 Ruangan		Dinas Pekerjaan Umum dan Penataan Ruang	
999	Peningkatan Ruas Jalan Mannanti - Kasoso	Dusun Attironge	2 KM		Dinas Pekerjaan Umum dan Penataan Ruang	
1000	Peningkatan Jalan Ruas Jalan Lingkar Lappae - Kalobba	Dusun Attironge	3 Km		Dinas Pekerjaan Umum dan Penataan Ruang	
1001	Pemb. Drainase depan PUSKESMAS Mannanti ke Pakkita	Jln Poros	400 M		Dinas Pekerjaan Umum dan Penataan Ruang	
1002	Pemb. Drainase lapangan sepak bola torib	Kalobba	200 M		Dinas Pekerjaan Umum dan Penataan Ruang	
1003	Pemeliharaan Jalan Poros	Lembang Lohe - Saotengah	3000 m		Dinas Pekerjaan Umum dan Penataan Ruang	
1004	Pembangunan Tanggul Jl.Poros Desa	Lembang Lohe	700 m		Dinas Pekerjaan Umum dan Penataan Ruang	
1005	Pembangunan Tanggul Jl.Mesjid Syamsul Jihad	Lembang Lohe	100 x 2 m		Dinas Pekerjaan Umum dan Penataan Ruang	
1006	Pembangunan Tanggul Jl.Pendidikan SDN.50	Lembang Lohe	100 x 2 m		Dinas Pekerjaan Umum dan Penataan Ruang	
1007	Pengadaan PDAM	Desa Lembang Lohe	3 Km		Dinas Pekerjaan Umum dan Penataan Ruang	
1008	Pembuatan Talud L. gogoso ke Tibona	L. Gogoso	700 m		Dinas Pekerjaan Umum dan Penataan Ruang	
1009	Pembangunan Pagar Kantor Lurah Mannanti	Bontoasa	300 m		Dinas Pekerjaan Umum dan Penataan Ruang	
1010	Penambahan Bangunan Gedung kantor Camat Tellulimpoe	Mannanti	4 ruangan		Dinas Pekerjaan Umum dan Penataan Ruang	
1011	Pembangunan kantor KORAMIL Tellulimpoe	Mannanti			Dinas Pekerjaan Umum dan Penataan Ruang	
1012	Talud Poros Lembang-Lembang - Boddi	Dsn. Lembang-Lembang, Rt.2	400 m		Dinas Pekerjaan Umum dan Penataan Ruang	
1013	Tanggul Poros Urangah	Dsn. Urangah, Rt.2	150 m		Dinas Pekerjaan Umum dan Penataan Ruang	
1014	Perintisan Jalan (Padat Karya) Dusun Urangah	Dsn. Urangah	1 km		Dinas Pekerjaan Umum dan Penataan Ruang	
1015	Tanggul sungai tarumpa	Pakka	200 m		Dinas Pekerjaan Umum dan Penataan Ruang	
1016	Lanjutan Pengadaan Buronjong Sungai Lamberasa	Lamberasa	100 m		Dinas Pekerjaan Umum dan Penataan Ruang	
1017	Pembangunan Dam Pemecah Ombat (Karampuang)	Talise	700 m		Dinas Pekerjaan Umum dan Penataan Ruang	
1018	Tanggul Dusun Lamberasa	Lamberasa	100 M		Dinas Pekerjaan Umum dan Penataan Ruang	
1019	Lanjutan Tanggul Pinggir Jalan Poros Pattongko Desa Era Baru	Lamberasa	200 m		Dinas Pekerjaan Umum dan Penataan Ruang	
1020	Tanggul Pinggir Laut Talise dan Pakka	Talise/Pakka	1.Km		Dinas Pekerjaan Umum dan Penataan Ruang	
1021	Pemeliharaan Jalan	Saotengah-Lembang Lohe	3000 m		Dinas Pekerjaan Umum dan Penataan Ruang	

1022	Pembangunan Tanggul Jalan Tihoro Tombolo	Dusun Tombolo	43 m		Dinas Pekerjaan Umum dan Penataan Ruang	
1023	Perluasan Jalan Tihoro ajuare Tombolo	Dusun Tombolo	400 m		Dinas Pekerjaan Umum dan Penataan Ruang	
1024	Pembangunan Tiang Penyangga Pipa Pengairan Tobenni Ke Lombok	Dusun Banoa	75 Btg		Dinas Pekerjaan Umum dan Penataan Ruang	
1025	Pagar Jalan Baru Belakang SLTP Bua	Dusun Batang	2MX300M		Dinas Pekerjaan Umum dan Penataan Ruang	
1026	Pembangunan Bronjong	Dusun Bonto Lohe	500M		Dinas Pekerjaan Umum dan Penataan Ruang	
1027	Pembangunan Gapura Batas Kecamatan	Dusun Batang	1 uNIT		Dinas Pekerjaan Umum dan Penataan Ruang	
1028	Tanggul Depan SLTA Bua	Dusun Batang	50 X 150		Dinas Pekerjaan Umum dan Penataan Ruang	
1029	Pembangunan Tanggul Pantai (Pemecah Ombak)	Dusun Batang dan Bonto Lohe	3 KM		Dinas Pekerjaan Umum dan Penataan Ruang	
1030	Tanggul Jalan	Poros Lempangan-Pasisikan	500 M		Dinas Pekerjaan Umum dan Penataan Ruang	
1031	Pembangunan Tanggul Poros Jalan Pakokko - Sapanang	Dusun Pakokko	50 M		Dinas Pekerjaan Umum dan Penataan Ruang	
1032	Pembangunan Tanggul Jalan Poros Desa	Lembang Lohe	12 X 100 M		Dinas Pekerjaan Umum dan Penataan Ruang	
1033	Pengadaan Sumur Bor Tiap Mesjid	Desa Lembang Lohe	10 Unit		Dinas Pekerjaan Umum dan Penataan Ruang	
1034	Talud Sungai Dusun Pakka	Pakka	300 m		Dinas Pekerjaan Umum dan Penataan Ruang	
1035	Pembangunan Talud Empang	Dusun batang	300 M		Dinas Pekerjaan Umum dan Penataan Ruang	
1036	Pengerukan Sungai Bua	Desa Bua	1 KM		Dinas Pekerjaan Umum dan Penataan Ruang	
1037	Pengadaan Pompa Air	Desa Era Baru	Ls		Dinas Pekerjaan Umum dan Penataan Ruang	
1038	Penataan Halaman Kantor Kantor Camat Tellulimpoe	mannanti	Ls		Dinas Pekerjaan Umum dan Penataan Ruang	
1039	Pengadaan Taman Bacaan	Kec. Tellulimpoe	Disesuaikan		Dinas Pekerjaan Umum dan Penataan Ruang	
KECAMATAN BULUPODDO						
1040	Lanjutan Hotmis Jalan Poros Bulupoddo	Lamati Riaja	8 Km		Dinas Pekerjaan Umum dan Penataan Ruang	
1041	Lanjutan Rabat Beton Jalan Melingkar Aruhu	Aruhu	500 M		Dinas Pekerjaan Umum dan Penataan Ruang	
1042	Pembangunan dan Talud Kalliho	Aruhu	600 M		Dinas Pekerjaan Umum dan Penataan Ruang	
1043	Pembangunan Jembatan Sungai Mangasa Tembus Sinjai Timur	Mangasa	1 Unut		Dinas Pekerjaan Umum dan Penataan Ruang	
1044	Pelebaram Jembatan Hilalang Jalan Poros Bulupoddo	Hilalang	1 Unuit		Dinas Pekerjaan Umum dan Penataan Ruang	
1045	Pembangunan Batas Kecamatan	Cinranae	1 Unuit		Dinas Pekerjaan Umum dan Penataan Ruang	
1046	Pembangunan Jembatan Salotungo Tembus Sinjai Utara	Cinranae	1 Unuit		Dinas Pekerjaan Umum dan Penataan Ruang	
1047	Pembangunan Dekker Jalan Cenrei	Cinranae	2 Unuit		Dinas Pekerjaan Umum dan Penataan Ruang	
1048	Pembangun Talud Jalan Salotungo	Cinranae	600 M		Dinas Pekerjaan Umum dan Penataan Ruang	

1049	Rabat Beton Jalan Batu Panroko	Cinrae	350 M		Dinas Pekerjaan Umum dan Penataan Ruang	
1050	Pembangunan Drainase Depan Masjid Al Ihsan Congkoe	Congkoe	400 M		Dinas Pekerjaan Umum dan Penataan Ruang	
1051	Pembangunan Talud Jalan Bato Panroko	Cinrae	200 M		Dinas Pekerjaan Umum dan Penataan Ruang	
1052	Rabat Betong Jalan Toaddung	Mangasa	1 Km		Dinas Pekerjaan Umum dan Penataan Ruang	
1053	Hotmis Jalan Careha Tembus Sinjai Tengah	Mangasa			Dinas Pekerjaan Umum dan Penataan Ruang	
1054	Hotmis Jalan Hilalang Tembus Lamatti Riawang	Lamatti Riaja	1 Km		Dinas Pekerjaan Umum dan Penataan Ruang	
1055	Hotmis Jalan Pendidikan Aruhu	Aruhu	2 Km		Dinas Pekerjaan Umum dan Penataan Ruang	
1056	Hotmis Jalan Bulu Lohe	Aruhu	500 M		Dinas Pekerjaan Umum dan Penataan Ruang	
1057	Rabat Betong TK. Pertiwi	Aruhu	100 M		Dinas Pekerjaan Umum dan Penataan Ruang	
1058	Penambahan Saluran Irigasi Bendungan Syeppie	Hilalang	2 Km		Dinas Pekerjaan Umum dan Penataan Ruang	
1059	Pengadaan Talud Jalan Poros Desa	L. Riawang	8 Km		Dinas Pekerjaan Umum dan Penataan Ruang	
1060	Renovasi Jembatan Sambalofi	Jerrung 1	1 Unit		Dinas Pekerjaan Umum dan Penataan Ruang	
1061	Renovasi Jembatan Sungai Limpu	Jerrung 2	1 Unit		Dinas Pekerjaan Umum dan Penataan Ruang	
1062	Renovasi Jembatan Bufane	Jerrung 2	1 Unit		Dinas Pekerjaan Umum dan Penataan Ruang	
1063	Renovasi Jembatan Koba	Paria 2	1 Unit		Dinas Pekerjaan Umum dan Penataan Ruang	
1064	Pembuatan Talub Jalan	Jerrung 2	5 Titik		Dinas Pekerjaan Umum dan Penataan Ruang	
1065	Pembuatan Taluk Jalan	Jerrung 1	3 Titik		Dinas Pekerjaan Umum dan Penataan Ruang	
1066	Pembuatan Taluk Jalan	Macconggi	3 Titik		Dinas Pekerjaan Umum dan Penataan Ruang	
1067	Pembuatan Taluk Jalan	Paria 2	4 Titik		Dinas Pekerjaan Umum dan Penataan Ruang	
1068	Pembuatan Saluran Draenase	Jerrung 1	3 Titik		Dinas Pekerjaan Umum dan Penataan Ruang	
1069	Pembuatan Saluran Draenase	Jerrung 2	3 Titik		Dinas Pekerjaan Umum dan Penataan Ruang	
1070	Pembuatan Saluran Draenase	Macconggi	5 Titik		Dinas Pekerjaan Umum dan Penataan Ruang	
1071	Pembuatan Saluran Draenase Sepanjang Jalan	Paria 1	1 Paket		Dinas Pekerjaan Umum dan Penataan Ruang	
1072	Pembuatan Saluran Draenase	Paria 2	3 Titik		Dinas Pekerjaan Umum dan Penataan Ruang	
1073	Pembuatan Jembatan Asumatae	Paria 1	1 Unit		Dinas Pekerjaan Umum dan Penataan Ruang	
1074	Perintisan Jalan Kuburan Baruttung	Jerrung 1	5 Km		Dinas Pekerjaan Umum dan Penataan Ruang	
1075	Perintisan Jalan Asumatae	Paria 1	4 Km		Dinas Pekerjaan Umum dan Penataan Ruang	
1076	Perintisan Jalan Hangi-hangi	Paria 1	3 Km		Dinas Pekerjaan Umum dan Penataan Ruang	
1077	Perintisan Jalan Ompoe	Paria 2	5 Km		Dinas Pekerjaan Umum dan Penataan Ruang	
1078	Perintisan Jalan Parai 2 Ke Kab. Bone	Paria 2	5 Km		Dinas Pekerjaan Umum dan Penataan Ruang	

1079	Perintisan Jalan Bulurappa	Paria 2	4 Km		Dinas Pekerjaan Umum dan Penataan Ruang	
1080	Perintisan Jalan Lompocumu	Jerrung 1	3 Km		Dinas Pekerjaan Umum dan Penataan Ruang	
1081	Perintisan Jalan Salama	Jerrung 1	4 Km		Dinas Pekerjaan Umum dan Penataan Ruang	
1082	Perintisan Jalan Cammeru	Jerrung 1	3,5 Km		Dinas Pekerjaan Umum dan Penataan Ruang	
1083	Perintisan Jalan Bululebba ke Congkoe	Jerrung 1	3 Km		Dinas Pekerjaan Umum dan Penataan Ruang	
1084	Perintisan Jalan ke Pangie	Macconggi	4 Km		Dinas Pekerjaan Umum dan Penataan Ruang	
1085	Perintisan Jalan Koba	Paria 2	5 Km		Dinas Pekerjaan Umum dan Penataan Ruang	
1086	Perintisan Jalan Kajuara	Jerrung 2	5 Km		Dinas Pekerjaan Umum dan Penataan Ruang	
1087	Rehabilitasi Jembatan Pakkanrebuleng	Macconggi	1 Unit		Dinas Pekerjaan Umum dan Penataan Ruang	
1088	Pembangunan Draenase Bulutembo sampai Polsek	L. Riattang	500 M		Dinas Pekerjaan Umum dan Penataan Ruang	
1089	Pembangunan Tanggul Lapangan Bepajeng	L. Riattang	400 M		Dinas Pekerjaan Umum dan Penataan Ruang	
1090	Rehabilitasi Jembatan Tubalo I	L. Riattang	1 Unit		Dinas Pekerjaan Umum dan Penataan Ruang	
1091	Pembangunan Tanggul Jembatan Jira	L. Riattang	10 x 4 M		Dinas Pekerjaan Umum dan Penataan Ruang	
1092	Perintisan Jalan Pasar Kecamatan ke Barang	L. Riattang	200 M		Dinas Pekerjaan Umum dan Penataan Ruang	
1093	Peningkatan Jalan Abbanuae ke Bulu Tellue	L. Riattang	2000 x 4 M		Dinas Pekerjaan Umum dan Penataan Ruang	
1094	Perluasan Jalan Poros barang	L. Riattang	1000 M		Dinas Pekerjaan Umum dan Penataan Ruang	
1095	Pembangunan Tanggul Perbatasan L. Riaja sampai Buhungtembo	L. Riattang	1,5 Km		Dinas Pekerjaan Umum dan Penataan Ruang	
1096	Peningkatan Pengaspalan Kobae	L. Riattang	100 M		Dinas Pekerjaan Umum dan Penataan Ruang	
1097	Pembanguna Jalan ke Congkoe	L. Riattang	1 Km		Dinas Pekerjaan Umum dan Penataan Ruang	
1098	Peningkatan Jalan L. Riattang ke L. Riawang	L. Riattang	500 x 4 M		Dinas Pekerjaan Umum dan Penataan Ruang	
1099	Pemerataan Lapang Beppajeng	L. Riattang	1 Unit		Dinas Pekerjaan Umum dan Penataan Ruang	
1100	Pemeliharaan Cor Belong Samaenre ke Jekka	L. Riattang	500 M		Dinas Pekerjaan Umum dan Penataan Ruang	
1101	Pengaspalan/Pengecoran Jl. Ruas A	Bulutellue	6000 M		Dinas Pekerjaan Umum dan Penataan Ruang	
1102	Jl. Poros Dus. Satengah, Bulu-Blu Tanah Tekko, Samaenre				Dinas Pekerjaan Umum dan Penataan Ruang	
1103	- A dan Dus. Bululohe (menghubungkan) Ds. Tompo Bulu	Bulutellue	6000 M		Dinas Pekerjaan Umum dan Penataan Ruang	
1104	- B Poros Mata Air Rikkiseng Dus. Tanah Tekko	Bulutellue	1500 M		Dinas Pekerjaan Umum dan Penataan Ruang	
1105	- C Jl. Pendidikan SMP 4 Bulupoddo (lanjutan)	Bulutellue	50 M		Dinas Pekerjaan Umum dan Penataan Ruang	
1106	- D Dus. Alehanuae ke Dus. Sahoddi ke Ds. L. Riattang	Bulutellue	400 M		Dinas Pekerjaan Umum dan Penataan Ruang	
1107	- E Dus. Samaenre ke Ds. Sohiring Sinjai Tengah	Bulutellue	2800 M		Dinas Pekerjaan Umum dan Penataan Ruang	

1108	- F Kanrea Dus. Saotengah	Bulutellue	2000 M		Dinas Pekerjaan Umum dan Penataan Ruang	
1109	- F Lappaharu ke Palompeng Dus. Bulu-bulu	Bulutellue	1000 M		Dinas Pekerjaan Umum dan Penataan Ruang	
1110	- G Jalan Poros Bululohe ke Ds. Tompobulu	Bulutellue	3000 M		Dinas Pekerjaan Umum dan Penataan Ruang	
1111	- H Jl. Lingkar Ibu Kota Bulutellue	Bulutellue	1000 M		Dinas Pekerjaan Umum dan Penataan Ruang	
1112	- I Dus. Alehanuae ke Ds. Mattunrengtellue Sinjai Tengah	Bulutellue	4000 M		Dinas Pekerjaan Umum dan Penataan Ruang	
1113	- J Jl. Lingkar SD 12 Bululohe	Bulutellue	3000 M		Dinas Pekerjaan Umum dan Penataan Ruang	
1114	- K Tagarie Maruwa Dus. Alehanuae	Bulutellue	2000 M		Dinas Pekerjaan Umum dan Penataan Ruang	
1115	- L Jl. Kantor Dus. Satengnga	Bulutellue			Dinas Pekerjaan Umum dan Penataan Ruang	
1116	- M Jl. Kuburan Satengnga	Bulutellue			Dinas Pekerjaan Umum dan Penataan Ruang	
1117	- N Jl. Bulu Talangka Dus. Satengnga	Bulutellue			Dinas Pekerjaan Umum dan Penataan Ruang	
1118	Pelebaran Jalan Ruas A Poros Buhung Lojeng ke Dus. Tanah Tekko	Bulutellue	1500 M		Dinas Pekerjaan Umum dan Penataan Ruang	
1119	- B Jl. Poros Dus. Samaenre	Bulutellue	2000 M		Dinas Pekerjaan Umum dan Penataan Ruang	
1120	- C Dus. Bulu-bulu ke Dus. Bola Duampanuae	Bulutellue	1300 M		Dinas Pekerjaan Umum dan Penataan Ruang	
1121	- D Poros Langori Marua Dus. Alehanuae	Bulutellue	5000 M		Dinas Pekerjaan Umum dan Penataan Ruang	
1122	- E Poros Dus. Satengnga Dus. Barang Lamatti Riattang	Bulutellue	3000 M		Dinas Pekerjaan Umum dan Penataan Ruang	
1123	- F Jl. Lingkar Pasar Bululohe	Bulutellue	5000 M		Dinas Pekerjaan Umum dan Penataan Ruang	
1124	- G Jl. Bulutalangka ke Bulusalassa Dus. Satengnga	Bulutellue	6000 m		Dinas Pekerjaan Umum dan Penataan Ruang	
1125	Pembangunan Jembatan Sungai Lamole Menghubungkan	Bulutellue	1 Unit		Dinas Pekerjaan Umum dan Penataan Ruang	
1126	Ds. Bulutellue ke Ds. Tompobulu				Dinas Pekerjaan Umum dan Penataan Ruang	
1127	Pembuatan Tanggul Jalan Poros Dus. Tanah Tekko ke Dus. Bulu-bulu	Bulutellue	1000 M		Dinas Pekerjaan Umum dan Penataan Ruang	
1128	Pembuatan Tanggul Jalan Poros Dus. Samaenre	Bulutellue	50 M		Dinas Pekerjaan Umum dan Penataan Ruang	
1129	Pembuatan Tanggul Jalan Poros Dus. Bululohe	Bulutellue	60 M		Dinas Pekerjaan Umum dan Penataan Ruang	
1130	Pembuatan Tanggul Jalan Poros Alahanuae	Bulutellue			Dinas Pekerjaan Umum dan Penataan Ruang	
1131	Pembuatan Ducker Dus. Satengnga	Bulutellue	1 Unit		Dinas Pekerjaan Umum dan Penataan Ruang	
1132	Pembuatan Ducker Dus. Tanah Tekko	Bulutellue	2 Unit		Dinas Pekerjaan Umum dan Penataan Ruang	
1133	Pembuatan Ducker Dus. Bulu-Bulu	Bulutellue	3 Unit		Dinas Pekerjaan Umum dan Penataan Ruang	
1134	Perkerasan Jalan Dus. Bulu-Bulu ke Dus. Bola Duampanuae	Bulutellue	3000 M		Dinas Pekerjaan Umum dan Penataan Ruang	
1135	Rabat beton jalan buku tonrong dusun bulo	Tompobulu	2 Km		Dinas Pekerjaan Umum dan Penataan Ruang	
1136	Pembangunan talut jalan gamette dusun balle	Tompobulu	300 M		Dinas Pekerjaan Umum dan Penataan Ruang	

1137	Pembangunan talut dusun laiyya	Tompobulu	1 Unit		Dinas Pekerjaan Umum dan Penataan Ruang	
1138	Pembangunan talut dan drainase	Tompobulu	4 Km		Dinas Pekerjaan Umum dan Penataan Ruang	
1139	Rabat betong jalan sungai tangka dusun aholiang	Tompobulu	7 Km		Dinas Pekerjaan Umum dan Penataan Ruang	
1140	Perbaikan aspal jalan poros balle salohe	Tompobulu	10 Km		Dinas Pekerjaan Umum dan Penataan Ruang	
1141	Aspal jalan lingkaran dusun data	Tompobulu	1,8 Km		Dinas Pekerjaan Umum dan Penataan Ruang	
1142	Perbaikan aspal jalan wisata karampuang	Tompobulu	1 Km		Dinas Pekerjaan Umum dan Penataan Ruang	
1143	Perkerasan jalan hara-hara dusun data	Tompobulu	1,7 Km		Dinas Pekerjaan Umum dan Penataan Ruang	
1144	Pembangunan jembatan gantung gamette	Tompobulu	60 M		Dinas Pekerjaan Umum dan Penataan Ruang	
1145	Pembangunan DAM penahan tanah	Tompobulu	3 unit		Dinas Pekerjaan Umum dan Penataan Ruang	
1146	Pengaspalan saruhu dusun sereng	Duampanuae	700M		Dinas Pekerjaan Umum dan Penataan Ruang	
1147	Pengaspalan jalan lingkaran ibukota desa dusun sereng	Duampanuae	1,5 Km		Dinas Pekerjaan Umum dan Penataan Ruang	
1148	Pelebaran jalan pallimpoe parepo	Duampanuae	4 Km		Dinas Pekerjaan Umum dan Penataan Ruang	
1149	Perkerasan jalan caropo	Duampanuae	5 Km		Dinas Pekerjaan Umum dan Penataan Ruang	
1150	Pembangunan talut jalan poros lappacinrana lamatti riattang	Lappacinrana	500 M		Dinas Pekerjaan Umum dan Penataan Ruang	
1151	Pengaspalan jalan poros L.cinrana L.riattang dan L.cinrana duampanuae	Lappacinrana	11 Km		Dinas Pekerjaan Umum dan Penataan Ruang	
1152	Rabat betong poros lappacinrana sereng	Lappacinrana	700 M		Dinas Pekerjaan Umum dan Penataan Ruang	
1153	Pembangunan jembatan polewali	Lappacinrana	4x8 M		Dinas Pekerjaan Umum dan Penataan Ruang	
1154	Pembangunan jembatan gantung lasyokkong	Lappacinrana	50 M		Dinas Pekerjaan Umum dan Penataan Ruang	
1155	Pelebaran jalan lingkungan dusun mattiro tangka	Lappacinrana	1 km		Dinas Pekerjaan Umum dan Penataan Ruang	
1156	Pelebaran jalan lingkungan dusun mattiro walie	Lappacinrana	1 km		Dinas Pekerjaan Umum dan Penataan Ruang	
1157	Perintisan jalan	Tompobulu	5 Km		Dinas Pekerjaan Umum dan Penataan Ruang	
1158	Pelebaran jalan poros mangopi salohe	Tompobulu			Dinas Pekerjaan Umum dan Penataan Ruang	
1159	Pembangunan sumur bor	Tompobulu	6 Unit		Dinas Pekerjaan Umum dan Penataan Ruang	
1160	Pengaspalan jalan bola 2 , sereng , mallenreng mattiro deceng	Duampanuae	4 Ruas		Dinas Pekerjaan Umum dan Penataan Ruang	
1161	Jembatan sungai haru	Duampanuae	1 Titik		Dinas Pekerjaan Umum dan Penataan Ruang	
1162	Jembatan gantung sungai tangka	Duampanuae	1 Titik		Dinas Pekerjaan Umum dan Penataan Ruang	
1163	Dekker	Duampanuae	15 Titik		Dinas Pekerjaan Umum dan Penataan Ruang	
1164	Pembangunan gedung perpustakaan (taman bacaan masyarakat)	Lappa Cinrana	8x8 M		Dinas Pekerjaan Umum dan Penataan Ruang	

KECAMATAN PULAU SEMBILAN

1165	.-Pembangunan Tanggul Pemecah Ombak	Pulau Kambuno	1000 m		Dinas Pekerjaan Umum dan Penataan Ruang	
1166		Pulau Liang-Liang	500 m		Dinas Pekerjaan Umum dan Penataan Ruang	
1167		Desa Buhung Pitue	1000 m		Dinas Pekerjaan Umum dan Penataan Ruang	
1168		Dusun Batanglampe 1	750 m		Dinas Pekerjaan Umum dan Penataan Ruang	
1169		Pulau Kodingare	750 m		Dinas Pekerjaan Umum dan Penataan Ruang	
1170		Dusun Kanalo 2	150 m		Dinas Pekerjaan Umum dan Penataan Ruang	
1171	.-Pembangunan Jalan Lingkar	Pulau Kambuno	500 m		Dinas Pekerjaan Umum dan Penataan Ruang	
1172		Pulau Liang-Liang	500 m		Dinas Pekerjaan Umum dan Penataan Ruang	
1173		Desa Buhung Pitue	1500 m		Dinas Pekerjaan Umum dan Penataan Ruang	
1174		Dusun Batanglampe 1	1000 m		Dinas Pekerjaan Umum dan Penataan Ruang	
1175		Dusun Batanglampe 2	500 m		Dinas Pekerjaan Umum dan Penataan Ruang	
1176		Dusun Kodingare	1000 m		Dinas Pekerjaan Umum dan Penataan Ruang	
1177	.-Pengadaan Sumur Bor	Dusun Batanglampe 1	1 unit		Dinas Pekerjaan Umum dan Penataan Ruang	
1178		Dusun Batanglampe 2	1 unit		Dinas Pekerjaan Umum dan Penataan Ruang	
1179		Dusun Kodingare	1 unit		Dinas Pekerjaan Umum dan Penataan Ruang	
1180		Dusun Kanalo 1	1 unit		Dinas Pekerjaan Umum dan Penataan Ruang	
1181		Dusun Kanalo 2	1 unit		Dinas Pekerjaan Umum dan Penataan Ruang	
1182		Dusun Katingdoang	1 unit		Dinas Pekerjaan Umum dan Penataan Ruang	
1183	.-Jembatan Penghubung	Pulau Kambuno ke Pulau Liang-Liang	800 m		Dinas Pekerjaan Umum dan Penataan Ruang	
1184		Pulau Batanglampe ke Pulau Kodingare	1000 m		Dinas Pekerjaan Umum dan Penataan Ruang	
1185	.-Pembangunan Jamban	Desa Buhung Pitue	50 unit		Dinas Pekerjaan Umum dan Penataan Ruang	
1186		Desa Persatuan	306 kk		Dinas Pekerjaan Umum dan Penataan Ruang	

BAB III

TUJUAN, SASARAN, PROGRAM DAN KEGIATAN

3.1 Telaahan Terhadap Kebijakan Nasional

Didalam Rencana Pembangunan Jangka Menengah Nasional tahun 2015-2019 menyebutkan bahwa visi Indonesia Tahun 2015-2019 adalah **“Terwujudnya Indonesia Yang Berdaulat, Mandiri dan Berkepribadian berlandaskan Gotong Royong”**. Usaha-usaha perwujudan visi Indonesia 2015-2019 akan dijabarkan dalam misi pemerintah tahun 2015-2019 sebagai berikut :

1. Mewujudkan keamanan nasional yang mampu menjaga kedaulatan wilayah, menopang kemandirian ekonomi dengan mengamankan sumber daya maritim dan mencerminkan kepribadian Indonesia sebagai Negara kepulauan;
2. Mewujudkan masyarakat maju, berkeimbangan dan demokratis berlandaskan Negara hukum;
3. Mewujudkan politik luar negeri bebas-aktif dan memperkuat jati diri sebagai Negara maritim;
4. Mewujudkan kualitas hidup manusia Indonesia yang tinggi, maju dan sejahtera;
5. Mewujudkan bangsa yang berdaya saing;
6. Mewujudkan Indonesia menjadi Negara maritim yang mandiri, maju, kuat dan berbasiskan kepentingan nasional;
7. Mewujudkan masyarakat yang berkepribadian dalam kebudayaan.

Ditetapkan Sembilan agenda prioritas (Nawacita) dan Trisakti Tahun 2015-2019, yaitu :

Nawacita (Sembilan agenda prioritas) :

1. Menghadirkan kembali Negara untuk melindungi segenap bangsa dan memberikan rasa aman pada seluruh warga Negara;
2. Membuat pemerintah tidak absen dengan membangun tata kelola pemerintahan yang bersih, efektif, demokratis dan terpercaya;

3. Membangun Indonesia dari pinggiran dengan memperkuat daerah-daerah dan desa dalam kerangka Negara kesatuan;
 4. Menolak Negara lemah dengan melakukan reformasi sistem dan penegakan hukum yang bebas korupsi, bermartabat dan terpercaya;
 5. Meningkatkan kualitas hidup manusia Indonesia;
 6. Meningkatkan produktifitas dan daya saing di pasar Internasional;
 7. Mewujudkan kemandirian ekonomi dengan menggerakkan sector-sektor strategis ekonomi domestik;
 8. Melakukan revolusi karakter bangsa;
 9. Memperteguh ke-bhineka-an dan memperkuat restorasi sosial Indonesia
- Trisakti :
1. Berdaulat secara politik;
 2. Berdikari secara ekonomi;
 3. Berkepribadian secara sosial budaya.

Arahan Kebijakan Operasional Kementerian Pekerjaan Umum dan Perumahan Rakyat

Arahan kebijakan operasional dalam mewujudkan visi dan misi pembangunan bangsa dan Negara yang telah dirumuskan secara garis besar adalah sebagai berikut :

1. Melaksanakan pembangunan infrastruktur pekerjaan umum dan perumahan rakyat untuk mendukung produktivitas rakyat dan daya saing pasar internasional;
2. Melaksanakan pembangunan infrastruktur pekerjaan umum dan perumahan rakyat untuk mendukung pertumbuhan ekonomi nasional;
3. Melaksanakan pembangunan infrastruktur pekerjaan umum dan perumahan rakyat yang merata dan berkeadilan dalam rangka mendukung pengembangan kawasan perbatasan, daerah tertinggal, kota dan desa, serta kawasan timur Indonesia.

Mengacu pada kebijakan nasional yang tertuang dalam RPJM Nasional 2015-2019 dengan agenda-agenda pembangunan di atas dan Rencana

Strategis (RENSTRA) Kementrian Pekerjaan Umum dan Perumahan Rakyat sebagai penjabaran kebijakan nasional dalam bidang infrastruktur, maka kebijakan-kebijakan yang diambil pada tingkat propinsi yang tertuang dalam RPJMD Provinsi Sulawesi Selatan dan arahan pengembangan yang tertuang dalam RTRW Provinsi Sulawesi Selatan, sampai kebijakan pada tingkat Kabupaten Sinjai yang Tertuang dalam RPJMD Kabupaten Sinjai dan Kebijakan dan Strategi Pengembangan yang tertuang dalam RTRW Kabupaten Sinjai selalu terkait, selaras dan terdapat konsistensi.

Agenda utama dalam pembangunan provinsi Sulawesi Selatan yang bertalian dengan infrastruktur dalam rangka mewujudkan visi misi Pemerintah Provinsi Sulawesi Selatan, maka Pemerintah Kabupaten Sinjai telah menetapkan Visi **“TERWUJUDNYA MASYARAKAT SINJAI YANG MANDIRI, BERKEADILAN, DAN RELIGIUS MELALUI PENINGKATAN KUALITAS SUMBER DAYA MANUSIA YANG UNGGUL DAN BERDAYA SAING”**. Dengan misi sebagai berikut :

1. Mewujudkan tata kelolah pemerintahan yang baik berlandaskan penyelenggaraan pemerintahan yang efektif, efisien, bersih, professional, transparan, dan partisipasi;
2. Mewujudkan peran Kabupaten Sinjai sebagai penyelenggara pelayanan dasar yang memuaskan serta sebagai pusat pelayanan pada bidang-bidang strategis;
3. Mewujudkan kesejahteraan masyarakat melalui kolaborasi pemerintah, pelaku usaha dan kelompok-kelompok masyarakat dalam berkembangnya iklim usaha dan investasi, serta pemanfaatan pendapatan daerah secara tepat;
4. Meningkatkan kualitas sumber daya manusia yang beriman dan bertaqwa kepada Tuhan Yang Maha Kuasa;
5. Meningkatkan kuantitas dan kualitas sarana/prasarana public serta infrastruktur wilayah dalam mengoptimalkan perkembangan wilayah dan konektivitas antar wilayah;

6. Mendorong terciptanya ketentraman dan ketertiban umum serta kehidupan berbangsa, bernegara dan bermasyarakat;
7. Memelihara kelestarian lingkungan dan sumber daya alam pada wilayah pulau dan pesisir, dataran rendah serta pegunungan dalam mendukung keberlanjutan pembangunan.

Penyediaan infrastruktur yang memadai untuk mendukung aktifitas perekonomian, pariwisata dan dusun terpencil menjadi salah satu dari 7 (Tujuh) prioritas dan fokus pembangunan yang akan ditangani mulai tahun pertama RPJMD Kabupaten Sinjai Tahun 2018-2023, dalam rangka melaksanakan misi ke Dua dan ke Lima tersebut, maka kebijakan yang diambil oleh Dinas Pekerjaan Umum dan Penataan Ruang kabupaten Sinjai adalah sebagai berikut :

1. Perbaikan akses jalan poros utama;
2. Pembangunan dan peningkatan infrastruktur jalan sebanyak 500 Km;
3. Pemeliharaan jalan dan jembatan secara merata sampai pelosok desa;
4. Pembangunan jalan dan jembatan sebagai pembuka isolasi desa terpencil dan sarana interkoneksi antar wilayah;
5. Menyelesaikan pembangunan Islamic Center sebagai pusat pengembangan syiar islam guna mengembalikan Kabupaten Sinjai sebagai BUMI PANRITA KITTA;
6. Pembangunan kawasan Sport centre;
7. Penataan ruang terbuka hijau (RTH) di Sembilan kecamatan;
8. Menjamin suplai air bersih untuk rakyat dan pembangunan system sanitasi;
9. Pembangunan dan perbaikan system drainase kota, kecamatan dan desa;
10. Revitalisasi dan pengerukan daerah aliran sungai.

3.2 Tujuan dan Sasaran Rencana Kerja Perangkat Daerah

Dalam melaksanakan misi Organisasi, tujuan yang hendak dicapai oleh Dinas Pekerjaan Umum dan Penataan Ruang dalam rangka mendukung pembangunan Kabupaten Sinjai adalah “TERWUJUDNYA MASYARAKAT

SINJAI YANG MANDIRI, BERKEADILAN, DAN RELIGIUS MELALUI PENINGKATAN KUALITAS SUMBER DAYA MANUSIA YANG UNGGUL DAN BERDAYA SAING”.

Tujuan merupakan pernyataan-pernyataan tentang hal-hal yang perlu dilakukan untuk mencapai visi, melaksanakan misi, memecahkan permasalahan, dan menangani isu strategis daerah yang dihadapi.

Berdasarkan pengertian tersebut, maka dalam rangka mencapai visi misi sebagai mana tersebut diatas, Dinas Pekerjaan Umum dan Penataan Ruang Kabupaten Sinjai menetapkan tujuan untuk menangani isu-isu strategis yang terjadi. Tujuan tersebut untuk memecahkan permasalahan yang timbul, untuk mencapai sasaran yang menjadi visi misi kepala daerah Kabupaten Sinjai. Tujuan yang ditetapkan Dinas Pekerjaan Umum dan Penataan Ruang Kabupaten Sinjai adalah:

1. Meningkatkan kualitas infrastruktur dasar.
2. Meningkatkan kualitas infrastruktur wilayah.
3. Meningkatkan ketersediaan air irigasi yang handal untuk menunjang kedaulatan pangan.
4. Menciptakan penataan ruang yang konsisten

Sasaran adalah merupakan hasil yang diharapkan dari suatu tujuan, yang diformulasikan secara terukur, spesifik, mudah dicapai, rasional untuk dapat dilaksanakan dalam jangka waktu 5 (lima) tahun kedepan. Perumusan sasaran perlu memperhatikan indikator kinerja sesuai tugas dan fungsi obyek yang dilayani.

Berdasarkan pengertian sasaran tersebut, maka Dinas Pekerjaan Umum dan Penataan Ruang Kabupaten Sinjai menetapkan sasaran yaitu :

1. Meningkatnya kualitas dan ketersediaan jaringan air bersih/ air minum;
2. Meningkatnya kualitas permukiman;
3. Meningkatnya kualitas dan ketersediaan jaringan jalan dan jembatan;
4. Meningkatnya kualitas sarana penyelenggaraan pemerintahan dan pelayanan public;
5. Meningkatnya SDM pengguna, penyedia dan masyarakat jasa konstruksi;

6. Meningkatnya kinerja layanan irigasi;
7. Tersusunnya rencana rinci tata ruang.

3.3 Program dan Kegiatan

Guna mencapai tujuan dan sasaran yang ingin dicapai untuk Tahun 2019 telah ditetapkan Rencana Kerja Perubahan Perangkat Daerah Dinas Pekerjaan Umum dan Penataan Ruang Kabupaten Sinjai. Adapun kebijakan yang diambil diwujudkan dengan pelaksanaan program dan kegiatan Perangkat Daerah. Sesuai dengan Peraturan Menteri Dalam Negeri Nomor 13 Tahun 2006, Program dan Kegiatan Dinas Pekerjaan Umum dan Penataan Ruang Kabupaten Sinjai yang direncanakan untuk Tahun 2019 adalah sebagai berikut :

1. Program Pelayanan Administrasi Perkantoran

Adapun kegiatan untuk mendukung program ini adalah :

- a. Kegiatan penyediaan jasa Komunikasi, Sumber daya Air dan Listrik
- b. Kegiatan Penyediaan Jasa Pemeliharaan dan Perizinan Kendaraan Dinas/ Operasional
- c. Kegiatan Penyediaan Jasa Kebersihan Kantor
- d. Kegiatan Penyediaan Komponen Instalasi Listrik/ Penerangan Bangunan Kantor
- e. Kegiatan Penyediaan Bahan Bacaan dan Peraturan Perundang-Undangan
- f. Kegiatan Penyediaan Adminsitasi Kesekretariatan
- g. Kegiatan Pengelolaan Keuangan SKPD
- h. Kegiatan Rapat-Rapat Kordinasi dan konsultansi Dalam dan Luar Daerah
- i. Kegiatan Penyediaan Jasa jaminan Kecelakaan Kerja (JKK) Non PNS
- j. Pemeliharaan Rutin/ Berkala Gedung Kantor
- k. Pemeliharaan Rutin/ Berkala Kendaraan Dinas/ Operasional
- l. Pemeliharaan Rutin/ Berkala Perlengkapan Gedung Kantor
- m. Pemeliharaan Rutin/ Berkala Peralatan Gedung Kantor
- n. Bimbingan Teknis Implementasi Peraturan Perundang-Undangan

2. Program Pelaporan Kinerja

Adapun kegiatan untuk mendukung program ini adalah :

- a. Penyusunan Laporan Capaian Kinerja dan Ikhtisar Realisasi Kinerja SKPD
- b. Penyusunan Dokumen Perencanaan SKPD
- c. Monitoring dan Evaluasi Anggaran Program/ Kegiatan
- d. Penyusunan Pelaporan Pertanggungjawaban SKPD

3. Program Keciptakarya

Adapun kegiatan untuk mendukung program ini adalah :

- a. Pembangunan Gedung Kantor
- b. Pembangunan Tempat Ibadah
- c. Penyusunan Dokumen Harga Satuan Bangunan Gedung Negara (HSBGN)
- d. Pembangunan Drainase
- e. Pembangunan Jalan Lingkungan
- f. Perencanaan Air Bersih
- g. DAK Reguler Bidang Sanitasi
- h. DAK Penugasan Bidang Air Minum
- i. DAK Reguler Bidang Air Minum
- j. DAK Penugasan Bidang Sanitasi
- k. Pembangunan Jaringan Perpipaan SPAM Perkotaan
- l. Penyediaan Air Minum dan Sanitasi Berbasis Masyarakat (PAMSIMAS)
- m. Pembangunan Sistem Penyediaan Air Minum (SPAM)
- n. Hibah Gedung Kantor

4. Program Kebinamargaan

Adapun kegiatan untuk mendukung program ini adalah :

- a. Pemeliharaan Alat-Alat Berat
- b. Pembangunan Jembatan
- c. Pemeliharaan Jalan
- d. Pemeliharaan PJU

- e. Perencanaan Teknis Pembangunan Jembatan
- f. Perencanaan Teknis Pembangunan Jalan
- g. DAK Bidang Jalan
- h. Peningkatan Jalan
- i. Pembangunan Jalan TMMD/ Karya Bakti TNI

5. Program Pengelolaan Sumber Daya Air

Adapun kegiatan untuk mendukung program ini adalah :

- a. Pemeliharaan Jaringan Irigasi
- b. DAK Bidang Irigasi
- c. Peningkatan/ Rehabilitasi Jaringan Irigasi
- d. Pengadaan Sarana Penunjang Operasi Pemeliharaan
- e. Perencanaan Pembangunan Jaringan Irigasi

6. Program Penataan Ruang

Adapun kegiatan untuk mendukung program ini adalah :

- a. Tim Koordinasi Perencanaan Ruang Daerah (TKPRD)
- b. Penataan Keasrian dan Estetika Kota

7. Program Pembinaan Jasa Konstruksi

Adapun kegiatan untuk mendukung program ini adalah :

- a. Sosialisasi Peraturan Perundang-Undangan Bidang Jasa Konstruksi
- b. Pelatihan Tenaga Kerja Terampil

Secara detail, rumusan rencana program dan kegiatan untuk Tahun 2019 Dinas Pekerjaan Umum dan Penataan Ruang Kabupaten Sinjai sebagaimana pada tabel berikut :

Tabel TC-33

TABEL TC-33
RUMUSAN RENCANA PROGRAM DAN KEGIATAN PERANGKAT DAERAH TAHUN 2019
DAN PRAKIRAAN MAJU TAHUN 2020
KABUPATEN SINJAI PROVINSI SULAWESI SELATAN
DINAS PEKERJAAN UMUM DAN PENATAAN RUANG

Kode			Urusan/ Bidang Urusan Pemerintahan Daerah dan Program Kegiatan	Indikator Kinerja Program (Outcome) dan Kegiatan (Output)	Perubahan Rencanan Tahun 2019					Catatan Penting	Prakiraan Maju Rencana Tahun 2020	
1			2	3	4	5	6	7	8	9	10	
0.00	00	01	PROGRAM PELAYANAN PERKANTORAN	Cakupan Pemenuhan Pelayanan Perkantoran		100 %	5,364,142,405.00			100 %	858,222,300.00	
0.00	00	01	Penyediaan Jasa Komunikasi, Sumber Daya Air dan Listrik	Waktu pemenuhan jasa komunikasi, sumber daya air dan listrik dalam setahun	DPUPR	12 Bulan	168,500,000.00	DAU		12 Bulan	185,600,000.00	
0.00	00	01	Penyediaan Jasa Pemeliharaan dan Perizinan Kendaraan Dinas/Operasional	Jumlah kendaraan dinas/ operasional yang mendapatkan pengesahan kelengkapan	DPUPR	64 Unit	79,558,750.00	DAU		65 Unit	71,150,000.00	
0.00	00	01	Penyediaan Jasa Kebersihan Kantor	Waktu pemenuhan penyediaan jasa kebersihan kantor	DPUPR	12 Bulan	149,450,000.00	DAU		0	0.00	
0.00	00	01	Penyediaan Komponen Instalasi Listrik/Penerangan Bangunan Kantor	Waktu pemenuhan penyediaan komponen instalasi listrik/ penerangan bangunan kantor yang disediakan	DPUPR	12 Bulan	6,000,000.00	DAU		12 Bulan	4,947,991.00	
0.00	00	01	Penyediaan Bahan Bacaan dan Peraturan Perundang-Undangan	Waktu penyediaan bahan bacaan dan peraturan perundang-undangan	DPUPR	12 Bulan	23,000,000.00	DAU		12 Bulan	20,000,000.00	
0.00	00	01	Pelayanan Administrasi Kesekretariatan	Waktu pemenuhan pelayanan administrasi kepegawaian	DPUPR	12 Bulan	128,379,735.00	DAU		12 Bulan	120,120,000.00	
0.00	00	01	Pengelolaan Keuangan SKPD	Jumlah laporan administrasi keuangan	DPUPR	12 Laporan	49,650,000.00	DAU		12 Laporan	50,000,000.00	
0.00	00	01	Rapat-Rapat Koordinasi dan Konsultasi Dalam dan Luar Daerah	Persentase pemenuhan kebutuhan koordinasi dan konsultasi dalam dan luar daerah	DPUPR	100 %	4,492,123,920.00	DAU		100 %	174,048,309.00	
0.00	00	01	Penyediaan Jasa Jaminan Kecelakaan Kerja (JKK) Non PNS	Terlaksananya Penyediaan Jasa Jaminan Kecelakaan Kerja (JKK) Non PNS	DPUPR	12 Bulan	14,580,000.00	DAU		12 Bulan	30,456,000.00	
0.00	00	01	Pemeliharaan Rutin/Berkala Gedung Kantor	Jumlah Gedung Kantor Yang dipelihara rutin/ berkala	DPUPR	1 Unit	30,000,000.00	DAU		1 Unit	20,000,000.00	

0.00	00	01	061	Pemeliharaan Rutin/Berkala Kendaraan Dinas/Operasional	Jumlah dan jenis kendaraan dinas/ operasional dalam kondisi baik dan siap pakai	DPUPR	40 Unit	146,000,000.00	DAU		41 Unit	100,000,000.00
0.00	00	01	063	Pemeliharaan Rutin/Berkala Perlongkapan Gedung Kantor	Jumlah perlengkapan gedung kantor yang terpelihara	DPUPR	41 Unit	16,400,000.00	DAU		41 Unit	16,400,000.00
0.00	00	01	065	Pemeliharaan Rutin/Berkala Peralatan Gedung Kantor	Jumlah peralatan gedung kantor yang terpelihara	DPUPR	30 Unit	10,500,000.00	DAU		30 Unit	10,500,000.00
0.00	00	01	096	Bimbingan Teknis Implementasi Peraturan Pertundang-undangan	Jumlah aparat yang mengikuti bimbingan teknis implementasi peraturan pertundang-undangan	DPUPR	10 orang	50,000,000.00	DAU		5 Orang	55,000,000.00
0.00	00	02		PROGRAM PELAPORAN KINERJA	Cakupan Pemenuhan Pelaporan Kinerja		100 %	339,269,440.00			100 %	294,976,100.00
0.00	00	02	001	Penyusunan Laporan Capaian Kinerja dan Ikhtisar Realisasi Kinerja SKPD	Jumlah laporan capaian kinerja dan ikhtisar realisasi kinerja SKPD	DPUPR	1 Laporan	13,635,830.00	DAU		1 Laporan	13,500,000.00
0.00	00	02	009	Penyusunan Dokumen Perencanaan SKPD	Jumlah Dokumen Perencanaan SKPD	DPUPR	5 Dokumen	131,107,060.00	DAU		5 Dokumen	101,476,100.00
0.00	00	02	015	Monitoring dan Evaluasi Anggaran Program/Kegiatan	Jumlah Laporan Monitoring Program dan Kegiatan SKPD	DPUPR	12 Laporan	32,235,975.00	DAU		12 Laporan	30,000,000.00
0.00	00	02	016	Penyusunan Pelaporan Pertanggungjawaban SKPD	Jumlah Laporan Pertanggungjawaban SKPD	DPUPR	12 Laporan	162,290,575.00	DAU		12 Laporan	150,000,000.00
1.01	03	18		PROGRAM PENYEDIAAN KEBUTUHAN POKOK AIR MINUM SEHARI-HARI	Proporsi Rumah Tangga dengan Akses Berkelanjutan Terhadap Air Minum layak, perkotaan dan perdesaan		100 %	17,766,480,850.00			100 %	12,754,187,000.00
1.01	03	15	018	Perencanaan Air Bersih	Jumlah Dokumen Perencanaan Pengembangan dan Perluasan Air Minum	DPUPR	1 Dokumen	95,000,000.00	DAU		1 Dokumen	90,000,000.00
1.01	03	15	025	DAK Penugasan Bidang Air Minum	Jumlah Pembangunan Sistem Penyediaan Air Minum	Tersebar di Beberapa Kecamatan	5 Unit (719 SR)	2,674,469,790.00	DAK/ DAU		13 Unit (2.285SR)	7,056,487,000.00
				Pengembangan Jaringan Perpipaan SPAM Pasca Pamimas Desa Bijnangka Kecamatan Sinjai Borong Kabupaten Sinjai			1 Unit (276 SR)	330,000,000.00				
				Pembangunan Tambahan Bangunan PM/A Kapasitas 2,0 liter/detik Desa Kalobba Kecamatan Telluimpoe Kabupaten Sinjai			1 Unit (110 SR)	740,000,000.00				
				Pembangunan Tambahan Bangunan PM/A Kapasitas 2,5 liter/detik Desa Polewali Kecamatan Kecamatan Sinjai Selatan Kabupaten Sinjai			1 Unit (100 SR)	500,000,000.00				

				Peningkatan SPAM Melalui Penambahan Kapasitas dan/atau Volume dari sarana dan prasarana SPAM terbangun (Untuk desa pasca PAMSIMAS kategori Hijau) Desa Baru Kecamatan Sinjai Tengah						1 Unit (198 SR)	594,000,000.00
				Pengembangan Jaringan Perpipaan Desa Garecing Kecamatan Sinjai Selatan						1 Unit	480,000,000.00
				Pengembangan Jaringan Perpipaan Desa Tellulimpo Kecamatan Tellulimpo						1 Unit	450,000,000.00
				Pengembangan Jaringan Perpipaan Desa Sukamaju Kecamatan Tellulimpo						1 Unit	540,000,000.00
				Pengembangan Jaringan Perpipaan Desa Terasa Kecamatan Sinjai Barat						1 Unit	807,000,000.00
				Pengembangan Jaringan Perpipaan Desa Bua Kecamatan Tellulimpo						1 Unit	450,000,000.00
				Biaya Penunjang							201,487,000.00
1.01	03	15	027	DAK Reguler Bidang Air Minum	Jumlah Pembangunan Sistem Penyediaan Air Minum	Tersebar di Beberapa Kecamatan	1 Unit (300 SR)	1,463,940,000.00	DAK/ DAU	0	0.00
				Pembangunan Bangunan PMA Kapasitas 4 liter/detik Desa Bontotengah Kecamatan Sinjai Borong Kabupaten Sinjai			1 Unit	1,410,000,000.00			
				Pengawasan			1 Paket	40,000,000.00			
				Biaya Umum			1 Ls	13,940,000.00			
1.01	03	15	031	Pembangunan Jaringan Perpipaan SPAM Perkotaan	Jumlah Pembangunan Sistem Penyediaan Air Minum	Tersebar di Beberapa Kecamatan	1 Unit	10,777,180,080.00	DAU	1 Unit	5,000,000,000.00
				Pembangunan Jaringan Perpipaan SPAM Perkotaan			1 Unit	10,129,214,000.00	DAU	1 Unit	4,680,000,300.00
				Perencanaan DED Jaringan Perpipaan SPAM			1 Paket	301,856,500.00	DAU	1 Paket	135,000,000.00
				Pengawasan Teknis			1 Paket	303,876,375.00	DAU	1 Paket	135,000,000.00
				Biaya umum			1 Ls	42,233,205.00	DAU	1 Ls	49,999,700.00
1.01	03	15	032	Penyediaan Air Minum dan Sanitasi Berbasis Masyarakat (PAMSIMAS)	Jumlah Pembangunan Sistem Penyediaan Air Minum	Tersebar di Beberapa Kecamatan	15 Unit	855,890,980.00	DAU	3 Unit	607,700,000.00
1.01	03	15	034	Pembangunan Sistem Penyediaan Air Minum (SPAM)	Jumlah Pembangunan Sistem Penyediaan Air Minum	Tersebar di Beberapa Kecamatan	10 Unit	1,900,000,000.00	Fdab	0	0.00
				Pembangunan Bulan Jaringan Perpipaan (BIP) Sumur Bor Desa Tompobulu Kec. Bulupoddo			1 Unit	178,000,000.00			

[illegible]

			Pembangunan Tangki Septic Siala Komunal (5-10 KK) Kelurahan Bontro Salama Kecamatan Sinjai Barat									5 Unit	250,000,000.00
			Pembangunan Tangki Septic Siala Komunal (5-10 KK) Desa Bulukamase Kecamatan Sinjai Selatan									5 Unit	250,000,000.00
			Pembangunan Tangki Septic Siala Komunal (5-10 KK) Desa Bonto Karute Kecamatan Sinjai Borong									5 Unit	250,000,000.00
			Pembangunan Tangki Septic Siala Komunal (5-10 KK) Desa Nahrung Kecamatan Sinjai Tengah									5 Unit	250,000,000.00
			Pembangunan Tangki Septic Siala Komunal (5-10 KK) Desa Puncak Kecamatan Sinjai Selatan									5 Unit	250,000,000.00
			Biaya Penunjang										188,207,000.00
1.01	03	15	013	Pembangunan Drainase	Panjang Saluran Drainase Permukiman yang dikerjakan	Tersebar di Beberapa Kecamatan	4217 Meter	2,954,663,144.00	DAU			0	0.00
				Pembangunan Drainase Ruas Jl. Adam Malik (Belakang Rujab Biupati) (114 M)			1 Paket	85,000,000.00	DAU				
				Pembangunan Drainase Jl. Batu Manyuring (280 M)			1 Paket	135,000,000.00	DAU				
				Pembangunan Drainase Jl. Sultan Hasanuddin dan Ruas Jl. Agus Salim (360 M)			1 Paket	195,000,000.00	DAU				
				Pembangunan Drainase Ruas Jl. Sultan Isma (253 M)			1 Paket	170,000,000.00	DAU				
				Pembangunan Drainase Ruas Jl. Marica (217 M)			1 Paket	140,000,000.00	DAU				
				Pembangunan Drainase Ruas Jl. Amanagappa (745 M)			1 Paket	170,000,000.00	DAU				
				Pembangunan Drainase Ruas Jl. Nener Lingkungan Talibung (360 M)			1 Paket	200,000,000.00	DAU				
				Pembangunan Drainase Ruas Jl. Tembang (164 M)			1 Paket	100,000,000.00	DAU				
				Perencanaan			1 Paket	35,500,000.00	DAU				
				Pengawasan			1 Paket	35,500,000.00	DAU				

		Pengawasan					1 Paket	5,000,000.00			
		Biaya Umum					1 Ls	1,790,000.00			
1.01	03	Penyediaan Prasarana dan Sarana Air Limbah	19	020			1 Paket	49,402,100.00	0		0.00
1.01	03	PROGRAM KECIPTAKARYAAN	15		Capaian Bangunan Gedung Negara yang ditangani		100%	9,361,072.785.00	100%		120,000,000.00
1.01	03	Pembangunan Gedung Kantor	15	001	Jumlah Sarana Perkantoran Pemerintah Daerah yang terbangun	Tersebar di Beberapa Kecamatan	4Unit	1,665,141,715.00	DAU	0	0.00
		Penataan Halaman Rujab Bupati					1 Unit	54,050,000.00	DAU		
		Pembangunan Pagar Dinas Sosial					1 Unit	135,300,000.00	DAU		
		Pembangunan Aspur Hippias (Utang)					1 Unit	1,175,791,715.00	DAU		
		Penataan Halaman Kantor BPKAD						190,000,000.00	DAU		
		Perencanaan						5,000,000.00	DAU		
		Pengawasan						5,000,000.00	DAU		
		DED Brigade						100,000,000.00	DAU		
1.01	03	Pembangunan Tempat Ibadah	15	007	Jumlah Sarana Infrastruktur Peribadatan yang terbangun	Tanassag	1 Unit	6,836,714,000.00	DAU	0	0.00
		- Pembangunan Islamic Center					1 Unit	6,500,000,000.00	DAU		
		Pengawasan					1 Paket	192,500,000.00	DAU		
		DED Islamic Center					1 Paket	100,000,000.00	DAU		
		Biaya Umum					1 Ls	44,214,000.00	DAU		
1.01	03	Penyusunan Dokumen Harga Satuan bangunan Gedung Negara (HSBGN)	15	011	Jumlah Dokumen Teknis HSBGN	DPUPIR	2 Dokumen	20,760,000.00	DAU	2 Dokumen	20,000,000.00
1.01	03	Hilbab Gedung Kantor	15	036	Jumlah Bangunan Gedung Yang Dihilakkan	Tersebar di Berbagai	2 Unit	838,457,070.00	DAU	0 Unit	0.00

1.01	03	16	004	Pemeliharaan Jalan	Panjang Jalan Yang Dipelihara	Tersebar di Beberapa Kecamatan	15,80 Km	1,284,636,940.00	DAU	18 Km	1,100,000,000.00
1.01	03	16	005	Pemeliharaan PJU	Terpeliharanya PJU	Tersebar di Beberapa Kecamatan	1157 Buah	530,631,765.00	DAU	300 Buah	269,000,000.00
1.01	03	16	006	Perencanaan Teknis Pembangunan Jembatan	Jumlah Dokumen Perencanaan Teknis Pembangunan Jembatan	DUPR	1 Dokumen	226,152,280.00	DAU	1 Dokumen	80,300,000.00
1.01	03	16	011	DAK Bidang Jalan	Panjang Jalan Yang Dikerjakan	Tersebar di Beberapa Kecamatan	20 Km	31,057,295,400.00	DAK/DAU	23,07 Km	33,746,449,000.00
				Lita - Manimpahoi			4,10 Km	6,150,000,000.00			
				Panreng - Data			2,53 Km	3,795,000,000.00			
				Gemmeng - Toloka			1,00 Km	1,500,000,000.00			
				Sanglaseri - Garecting			3,81 Km	5,715,000,000.00			
				Biroro - Lembang Lohé			3,24 Km	4,860,000,000.00			
				Jatie - Bua			5,32 Km	7,980,000,000.00			
				Pengawasan			1 Paket	908,114,000.00			
				Biaya Umum			1 Ls	149,181,400.00			
				Bontopedda - Pasir Putih						3,96 Km	13,810,000,000.00
				Maogasa - Palie						4,01 Km	8,020,000,000.00
				Kompang - Pattongko						2,90 Km	10,500,000,000.00
				Biaya Penunjang							
				Pengawasan Teknis Jalan Paket 1 dan 2						1 Paket	371,110,000.00
				Pengawasan Teknis Jalan Paket 3						1 Paket	178,500,000.00
				Penguatan Data Base dan Survey Kondisi Jalan						1 Paket	628,456,000.00
				Penguatan Data Base dan Survey Kondisi Jembatan						1 Paket	163,000,000.00
				Honorarium Petugas e-monitoring						24 Orang/Bulan	7,200,000.00
				Rapat Koordinasi						1 Tahun	68,183,000.00

1.01	03	16	012	Peningkatan Jalan	Panjang Jalan yang dikerjakan	tersebut di Beberapa	117,956 Km	77,445,398,431.00	DAU	101,524 Km	165,174,451,250.00
				Peningkatan Jalan Paket 1 (MULTI YEARS)			1 Paket	5,835,900,000.00	DAU	1 Paket	14,138,142,314.00
				Jalan Bulu Manyurung (0,250 Km)			0,250 Km		DAU		
				Jalan Bulu Pattuleu (0,180 Km)			0,180 Km		DAU		
				Jalan Teratal (0,75 Km)			0,75 Km		DAU		
				Jalan M.H. Thamrin (0,230 Km)			0,230 Km		DAU		
				Jalan Stadion Mini (0,370 Km)			0,370 Km		DAU		
				Jalan Teuku Umar (0,240 Km)			0,240 Km		DAU		
				Jalan Tekukur (0,110 Km)			0,110 Km		DAU		
				BTN Gojong (0,500 Km)			0,500 Km		DAU		
				Jalan Sam Ratulangi (0,860 Km)			0,860 Km		DAU		
				Jalan Basuki Rahmat (0,260 Km)			0,260 Km		DAU		
				Jalan Melati (0,150 Km)			0,150 Km		DAU		
				Jalan Beluntas (0,160 Km)			0,160 Km		DAU		
				Jalan Anggrek (0,320 Km)			0,320 Km		DAU		
				Jalan Bulu-Bulu Barat (0,360 Km)			0,360 Km		DAU		
				Jalan Abu Bakar AT (0,240 Km)			0,240 Km		DAU		
				Jalan Kepiting (0,380 Km)			0,380 Km		DAU		
				Jalan Halim Perdana Kusuma (1,000 Km)			1,000 Km		DAU		
				Jalan Bulu Tanah (0,420 Km)			0,420 Km		DAU		
				Jalan A. Mandasini (0,330 Km)			0,330 Km		DAU		
				Jalan Mading (0,250 Km)			0,250 Km		DAU		
				Jalan Jend. Ahmad Yani (0,400 Km)			0,400 Km		DAU		
				Jalan Andi Akbar (0,230 Km)			0,230 Km		DAU		
				Jalan Letjend. Sukawati 1 (0,260 Km)			0,260 Km		DAU		

					Jalan Garuda (0,280 Km)					0,280 Km			DAU			
					Peningkatan Jalan Paket 2 (MULTI YEARS)					1 Paket			DAU	1 Paket		28,994,501,416.00
					Tanassang - Balobboro (0,993)					0,993 Km			DAU			
					Jalan Gojeng (1,230 Km)					1,230 Km			DAU			
					Ruas Lamarti Rutang - Lappa Cenrana (5,050 Km)					5,050 Km			DAU			
					Ruas Lappa Cnrana - Mallenreng (3,290 Km)					3,290 Km			DAU			
					Ruas Mallenreng - Sorong (4,260 Km)					4,260 Km			DAU			
					Ruas Lingkar Bulu Tellue (1,490 Km)					1,490 Km			DAU			
					Ruas Langori - Batu Lappa (Lanjutan) (6,610 Km)					6,610 Km			DAU			
					Ruas Aruhu - Topisi (5,180 Km)					5,180 Km			DAU			
					Ruas Mangasa - Bulu Lohu (Archiu- Mesjid Tua) (0,830 Km)					0,830 Km			DAU			
					Peningkatan Jalan Paket 3 (MULTI YEARS)					1 Paket			DAU	1 Paket		27,016,048,975.00
					Ruas Tasoso - Mattirohalila (7,240 Km)					7,240 Km			DAU			
					Ruas Posongla-SMUNI Sinjai Barat (1,060 Km)					1,060 Km			DAU			
					Ruas Carumbang-Kayu Tanam (1,090 Km)					1,090 Km			DAU			
					Ruas Lita - litae - Bonto (4,100 Km)					4,100 Km			DAU			
					Ruas Manimpahoi - Jaluppi (0,700 Km)					0,700 Km			DAU			
					Ruas Manimpahoi - Lita-Litae (1,490 Km)					1,490 Km			DAU			
					Ruas Akkitang Essoe - Calle (1,970 Km)					1,970 Km			DAU			
					Ruas Pepara - Calle (1,150 Km)					1,150 Km			DAU			
					Peningkatan Jalan Paket 4 (MULTI YEARS)					1 Paket			DAU	1 Paket		33,386,031,528.00
					Ruas Kalimbu - Mattiroasi (2,680 Km)					2,680 Km			DAU			
					Ruas Pasir Putih - Sapo Bonto (0,630 Km)					0,630 Km			DAU			
					Ruas Mattoangng - Innilamung (2,240 Km)					2,240 Km			DAU			
					Ruas Samaerre - Taruncue (Lanjutan) (2,250 Km)					2,250 Km			DAU			
					Ruas Bola - Jennae (0,553 Km)					0,553 Km			DAU			

[illegible]

BAB IV PENUTUP

Perubahan Rencana Kerja (Renja) Dinas Pekerjaan Umum dan Penataan Ruang Tahun 2019 disusun untuk meningkatkan pencapaian Visi dan Misi Pembangunan Daerah Jangka Menengah Kabupaten Sinjai. Dalam rangka memaksimalkan capaian Program dan Kegiatan diupayakan menerapkan prinsip-prinsip efisiensi, efektivitas, transparansi, dan akuntabilitas. Perubahan Renja ini sebagai bahan acuan dalam pelaksanaan kegiatan perubahan Tahun Anggaran 2019, sehingga pelaksanaan anggaran diharapkan dapat memacu tercapainya kualitas kinerja sehingga perencanaan dan penganggaran yang dibuat dapat berhasil dan berdaya guna bagi pembangunan Kabupaten Sinjai.

Demikian penyusunan Perubahan Renja Dinas Pekerjaan Umum dan Penataan Ruang Tahun 2019 ini kami susun.

Sinjai, 2019

Plt Kepala Dinas Pekerjaan Umum dan
Penataan Ruang Kabupaten Sinjai,


Ir. H. ISHAK
Pangkat : Pembina Utama Muda
Nip. 19651025 199203 1 009